

Утверждена

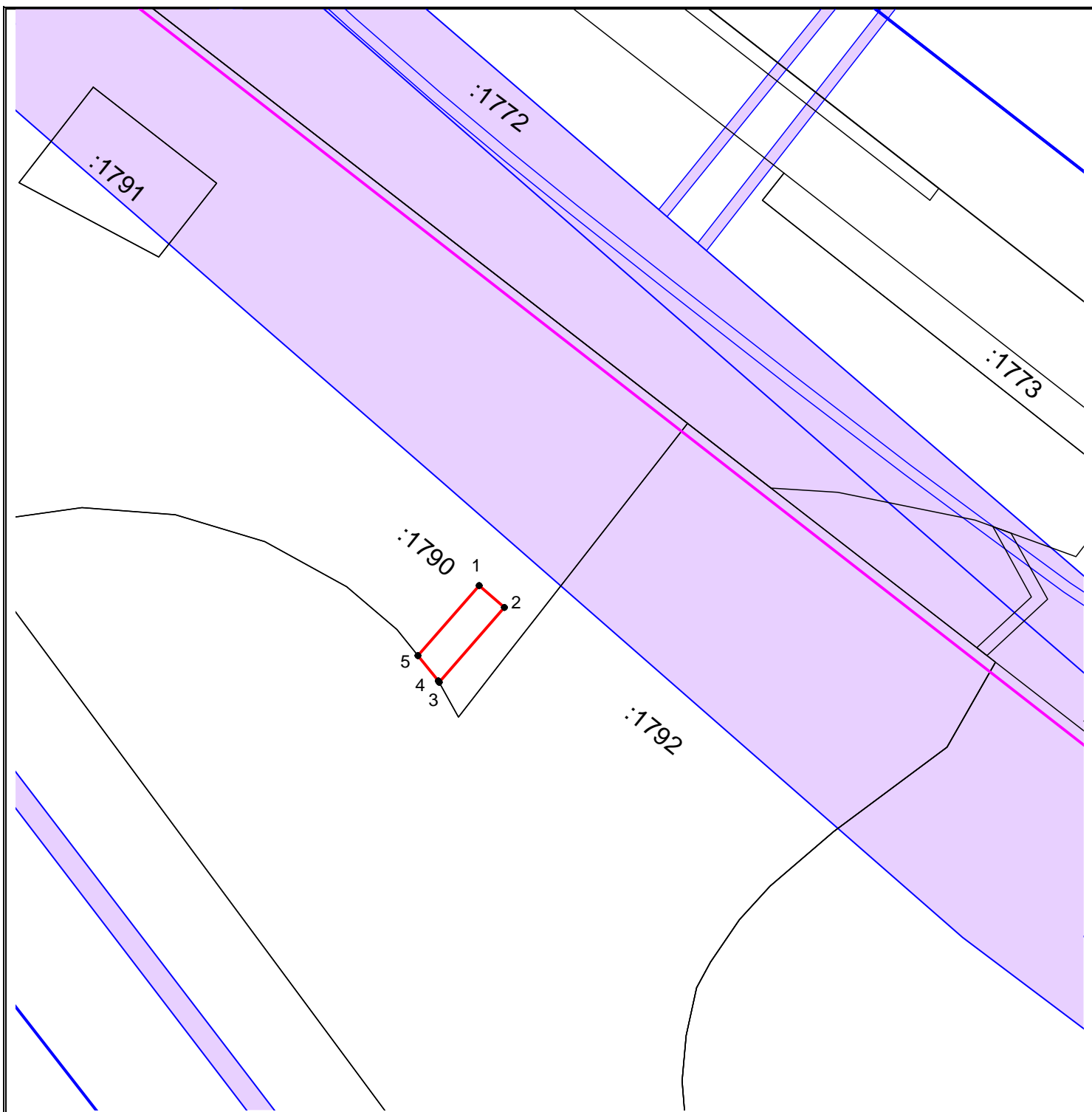
постановлением Администрации
городского округа Химки Московской области
от 03.12.2021 № 1000

**Схема расположения границ публичного сервитута
на земельном участке с кадастровым номером 50:10:0010201:1790**

Площадь 103 м²








Обозначение характерных точек границ	Координаты, м	
	X	Y
1	2	3
1	486444.98	2182854.48
2	486441.03	2182859.00
3	486427.64	2182847.29
4	486427.90	2182847.15
5	486432.42	2182843.48
1	486444.98	2182854.48

Система координат: МСК-50, зона 2



Масштаб 1:1000

УСЛОВНЫЕ ОБОЗНАЧЕНИЯ:

-  - граница публичного сервитута
-  - граница земельного участка, сведения о котором имеются в ЕГРН
-  - граница объекта капитально строительства, сведения о котором имеются в ЕГРН
-  - граница кадастрового квартала
-  1 - характерная точка границ публичного сервитута и ее обозначение
- :406 - кадастровый номер земельного участка
- 50:10:0010303 - кадастровый номер квартала
-  - зона планируемого размещения ВСМ
-  - охранная зона инженерных коммуникаций