

План - схема расположения земельного участка на кадастровом плане территории для обеспечения строительства объекта городского заказа

Объект: «Строительство путепроводов на пересечении Октябрьского направления Московской железной дороги в районе 24-25 км Ленинградского шоссе с необходимой для их функционирования улично-дорожной сетью»





1. Исходный земельный участок - неразграниченная государственная собственность
2. Земельные участки, подлежащие оформлению - ЗУ1=680 кв.м



Каталог координат (система координат-МСК-50)

Имя точки	X, м	Y, м
ЗУ1		
1	486 779,99	2 182 541,58
2	486 782,94	2 182 544,98
3	486 745,59	2 182 577,38
4	486 713,63	2 182 605,10
5	486 693,63	2 182 622,45
6	486 685,28	2 182 629,70
7	486 680,66	2 182 626,01
8	486 690,29	2 182 617,65
9	486 696,71	2 182 612,07
10	486 699,01	2 182 614,38
11	486 707,52	2 182 607,79
12	486 705,52	2 182 604,41
13	486 710,28	2 182 600,28
14	486 742,32	2 182 572,44
15	486 771,30	2 182 547,27
16	486 774,28	2 182 549,41
17	486 780,37	2 182 546,36
18	486 780,42	2 182 542,92
19	486 779,81	2 182 541,68
1	486 779,99	2 182 541,58

Условные обозначения:

- 1  - проектные границы публичного сервитута и характерная точка
-  - границы и кадастровые номера земельных участков в кадастровых кварталах
-  - границы и номер кадастрового квартала
-  - границы административно-территориальных образований