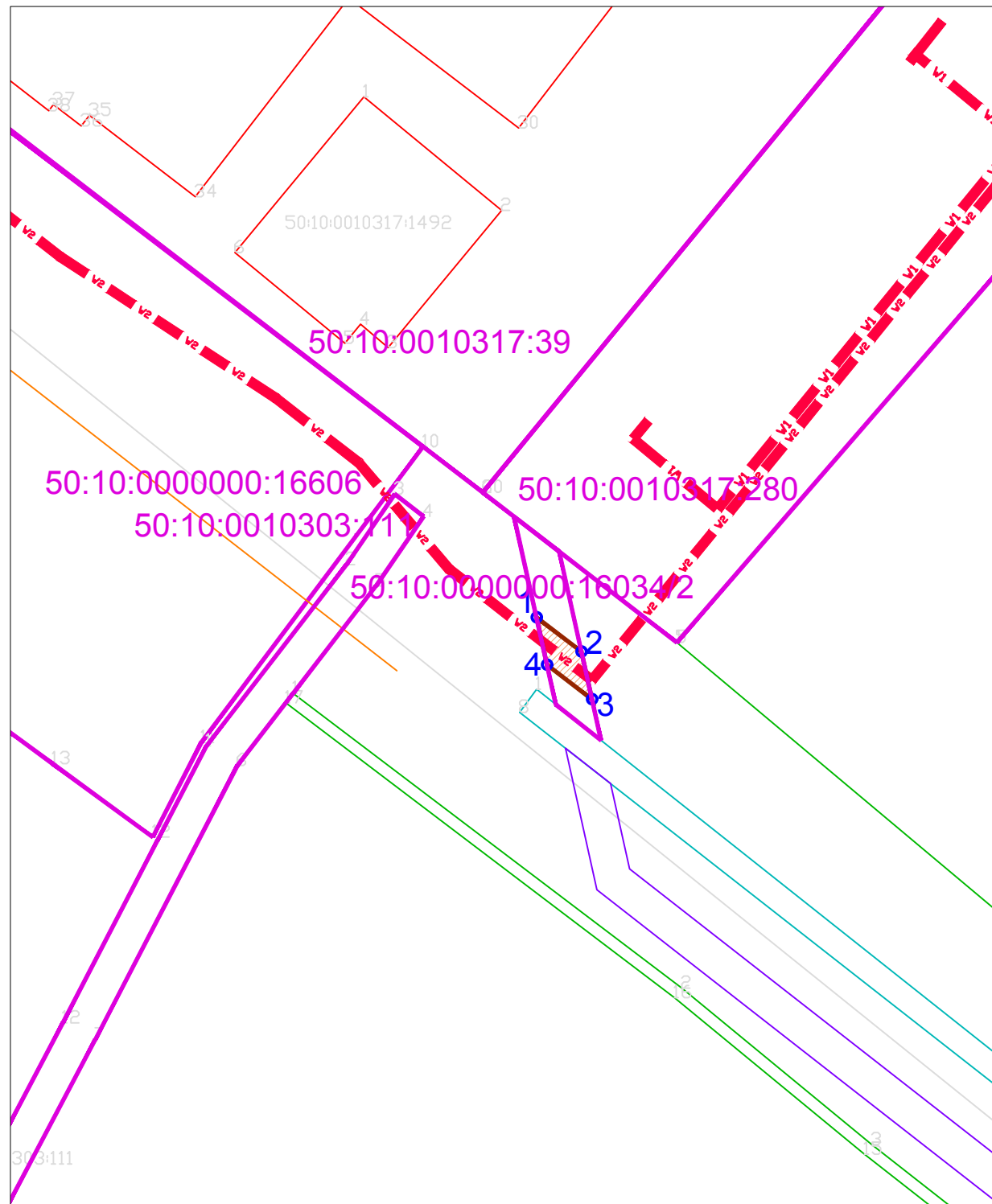






Схема границ.(М 1:500)



Условные обозначения:

-  - Границы кадастровых участков
-  - Границы испрашиваемого участка
-  - сети 0,4 кВ
-  - сети 10 кВ
- 50:11:0040201:945 - Номер кадастрового участка
- 30 - Номера точек

Объект:

Согласно пункту 5, перечня видов объектов, размещение которых может осуществляться на землях или земельных участках, находящихся в государственной или муниципальной собственности, без предоставления земельных участков и установления сервитутов (утв. постановлением Правительства РФ от 3 декабря 2014 г. N 1300). "Линии электропередачи классом напряжения до 35кВ, а также связанные с ними трансформаторные подстанции, распределительные пункты и иное предназначенное для осуществления передачи электрической энергии оборудование, для размещения которых не требуется разрешения на строительство."

Местоположение / кадастровый номер

Московская область, г. Химки,
Северо-Западная Промыленно-Коммунальная зона, в границах земельного участка с кадастровым номером 50:10:0000000:16034 ливневой канализации.

Площадь земельного участка: - 11,99 м2.

Категория земель: Земли населенных пунктов

Вид разрешенного использования: Объекты коммунального обслуживания

Описание границ смежных землепользователей:

- от т.1 до т.2 - 50:10:0000000:16034 ("контур2").
- от т.2 до т.3 - земли кадастрового квартала 50:10:0010317
- от т.3 до т.4 - 50:10:0000000:16034("контур2")
- от т.4 до т.1 - земли кадастрового квартала 50:10:0010317

Каталог координат:

№ точки	Длина линии (м)	X	Y
1	4,62	486812.33	2183222.13
2	4,01	486809.52	2183225.80
3	4,66	486805.60	2183226.66
4	3,97	486808.44	2183222.96

Экспликация земель:

Общая площадь земельного Участка 2,м2	в том числе:
	из земельного участка №50:10:0000000:16034
11.99	11.99

М.П.

Заявитель: ППК "Фонд защиты прав граждан-участников долевого строительства"

(подпись, расшифровка подписи)