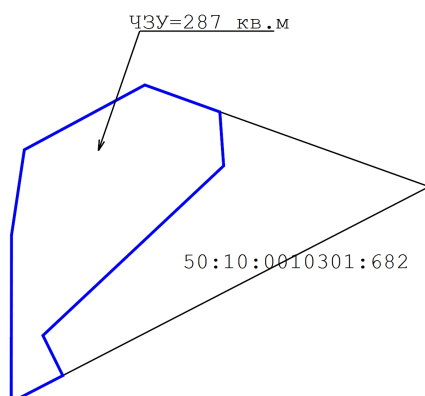


ПЛАН-СХЕМА РАСПОЛОЖЕНИЯ ЗЕМЕЛЬНОГО УЧАСТКА НА КАДАСТРОВОМ ПЛАНЕ ТЕРРИТОРИИ

намеченного к оформлению в целях обеспечения строительства объекта «**Строительство путепроводов на пересечении Октябрьского направления Московской железной дороги в районе 24-25 км Ленинградского шоссе с необходимой для их функционирования улично-дорожной сетью**»



1. Исходный земельный участок - 50:10:0010301:682
2. Площадь земельного участка (50:10:0010301:682) - 578 кв.м.
3. Адрес объекта - Московская область, г Химки, ш Международное
4. Вид права - Собственность
5. Правообладатель - ООО "МАРСМОТОРС-ФИНАНС"
6. Часть земельного участка - :ЧЗУ
7. Площадь части земельного участка - :ЧЗУ=287 кв.м



Каталог координат поворотных точек границ части земельного участка (система координат: МСК-50 2 зона)

Имя точ	X, м	Y, м
ЧЗУ (площадь 287 кв.м.)		
1	487 601,24	2 182 066,01
2	487 598,80	2 182 061,26
3	487 614,24	2 182 061,28
4	487 622,10	2 182 062,47
5	487 628,09	2 182 073,62
6	487 625,62	2 182 080,54
7	487 620,63	2 182 080,88
8	487 604,96	2 182 064,17
1	487 601,24	2 182 066,01

Условные обозначения:

-  - граница исходного земельного участка
-  - граница части земельного участка, подлежащего к временному занятию