

Утверждена

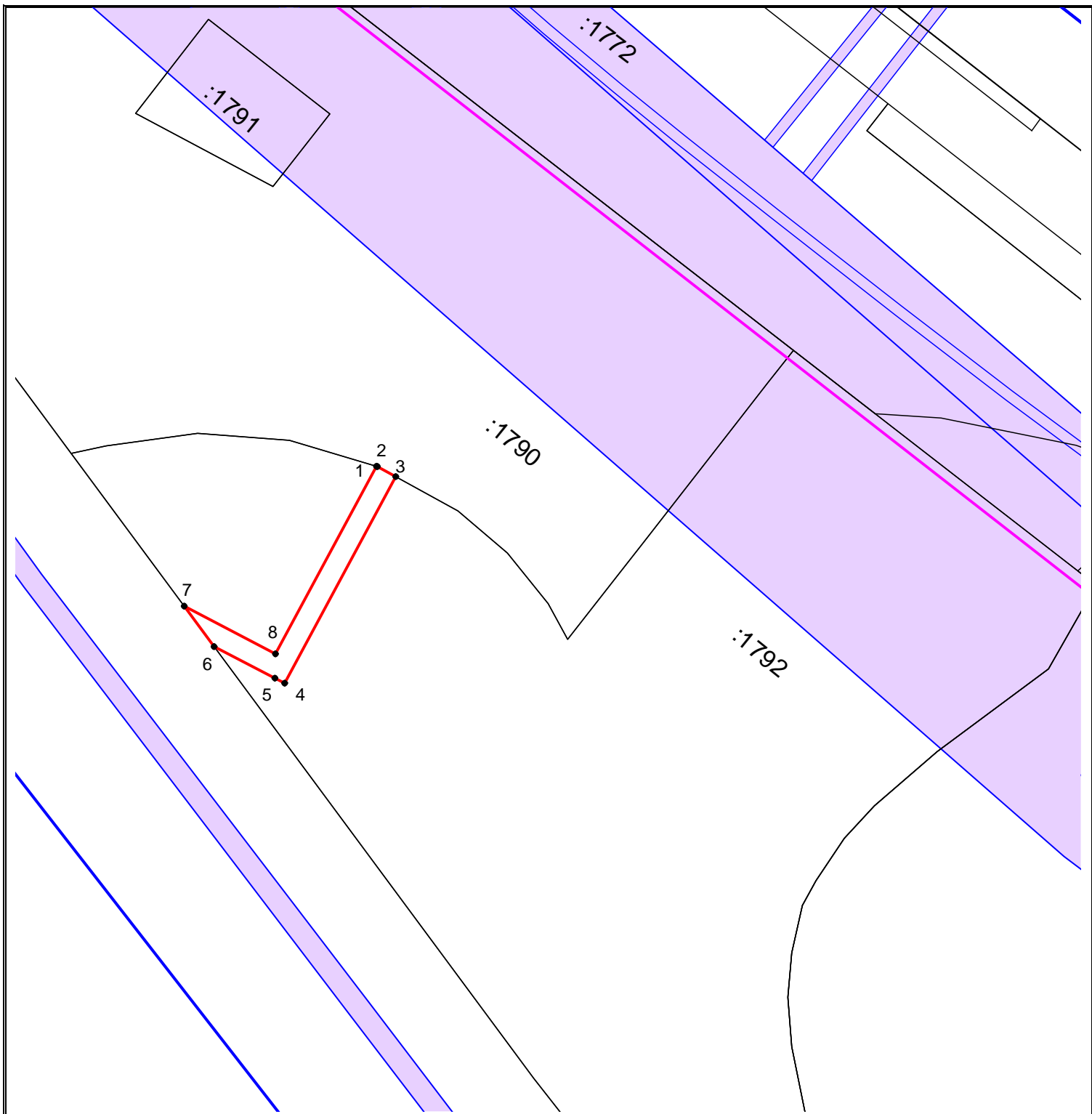
постановлением Администрации
городского округа Химки Московской области
от 06.12.2021 № 1023

**Схема расположения границ публичного сервитута
на земельном участке с кадастровым номером 50:10:0010201:1792**

Площадь 229 м²








Обозначение характерных точек границ	Координаты, м	
	X	Y
1	2	3
1	486452.90	2182815.90
2	486452.85	2182816.07
3	486451.01	2182819.42
4	486413.40	2182799.17
5	486414.31	2182797.42
6	486420.09	2182786.33
7	486427.43	2182780.89
8	486418.77	2182797.52
1	486452.90	2182815.90

Система координат: МСК-50, зона 2



Масштаб 1:1000

УСЛОВНЫЕ ОБОЗНАЧЕНИЯ:

-  - граница публичного сервитута
-  - граница земельного участка, сведения о котором имеются в ЕГРН
-  - граница объекта капитально строительства, сведения о котором имеются в ЕГРН
-  - граница кадастрового квартала
-  1 - характерная точка границ публичного сервитута и ее обозначение
- :406 - кадастровый номер земельного участка
- 50:10:0010303 - кадастровый номер квартала
-  - зона планируемого размещения ВСМ
-  - охранная зона инженерных коммуникаций