

**СХЕМА РАСПОЛОЖЕНИЯ ЗЕМЕЛЬНОГО УЧАСТКА
НА КАДАСТРОВом ПЛАНЕ ТЕРРИТОРИИ**

Кадастровый квартал: 50:10:0060212

Адрес (местоположение) объекта: Российская Федерация, Московская область, г.о. Химки, г. Химки, мкр. Сходня, ул. Первомайская

Утверждена
постановлением Администрации
городского округа Химки Московской области
от 16.02.2022 № 107









Масштаб 1:500

Геоданные

Имя точки	X, м	Y, м	S, м
:3У1			
n1	491 814,04	2 176 619,17	
n2	491 823,96	2 176 595,81	25,38
n3	491 847,32	2 176 605,85	25,43
n4	491 837,41	2 176 629,21	25,38
n1	491 814,04	2 176 619,17	25,43

Участок	ЭКСПЛИКАЦИЯ:		Площадь(м.кв.)
	Обозначение		
Образуемый земельный участок (публичный сервитут)	:3У1		645

Условные обозначения:

-  - граница объекта землеустройства (публичный сервитут)
-  - характерная точка границы объекта землеустройства (публичный сервитут)
-  - граница земельного участка по сведениям ЕГРН
-  - граница и кадастровый номер объекта капитального строительства
-  - границы и номер кадастрового квартала
-  - Граница ОКС сведения о котором содержатся в ГКН