

Утверждена

Постановлением

(наименование документа об утверждении, включая наименования

Администрации городского округа Химки

органов государственной власти или органов местного

Московской области

самоуправления, принявших решение об утверждении схемы

или подписавших соглашение о перераспределении земельных участков)

от _____

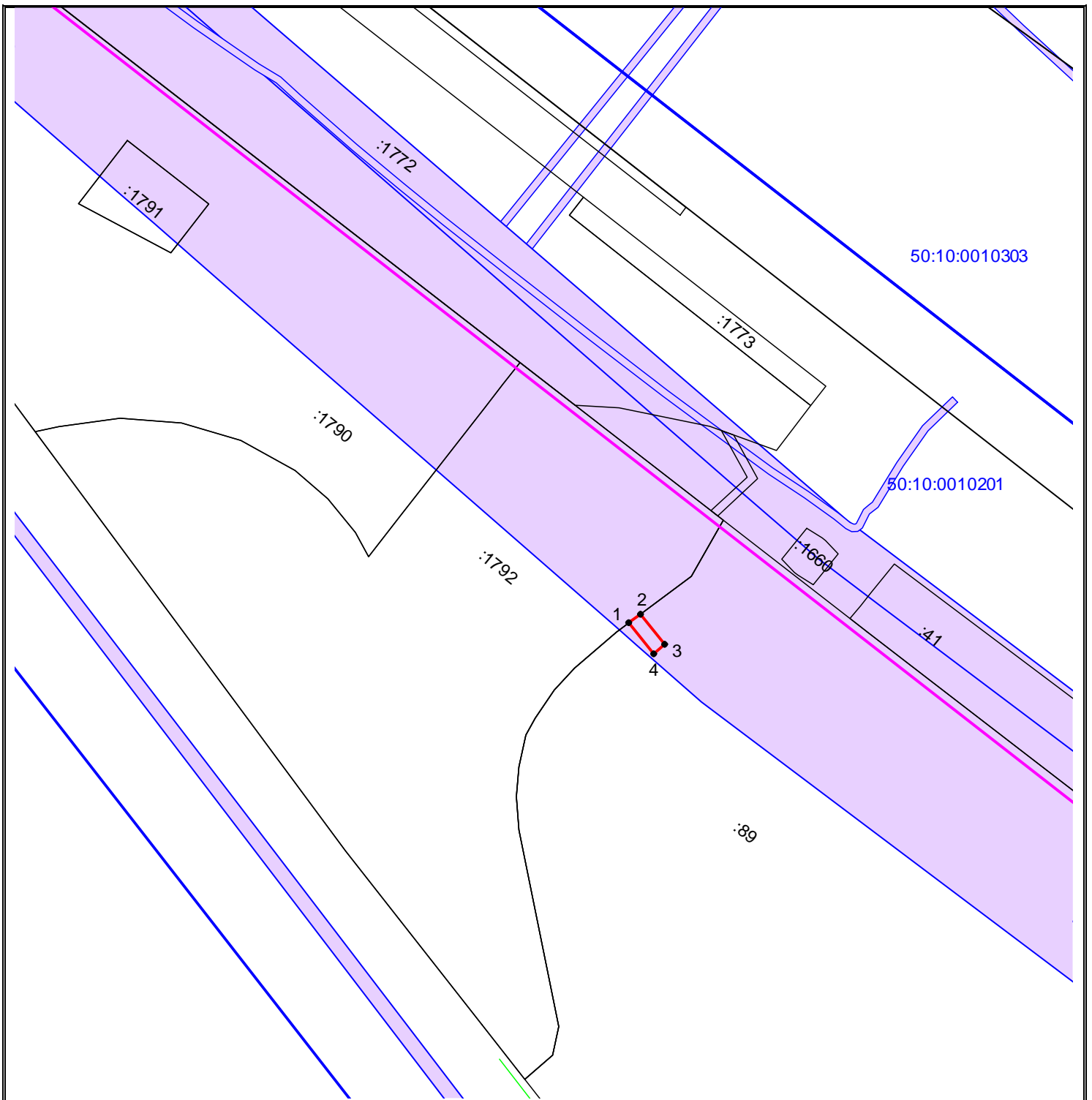
№ _____

**Схема расположения границ публичного сервитута
на земельном участке с кадастровым номером 50:10:0010201:89**

Площадь 42 м²








Обозначение характерных точек границ	Координаты, м	
	X	Y
1	2	3
1	486403.40	2182921.31
2	486405.74	2182924.47
3	486397.56	2182931.05
4	486394.95	2182928.05
1	486403.40	2182921.31

Система координат: МСК-50, зона 2



Масштаб 1:1500

УСЛОВНЫЕ ОБОЗНАЧЕНИЯ:

-  - граница публичного сервитута
-  - граница земельного участка, сведения о котором имеются в ЕГРН
-  - граница объекта капитально строительства, сведения о котором имеются в ЕГРН
-  - граница кадастрового квартала
-  1 - характерная точка границ публичного сервитута и ее обозначение
- :406 - кадастровый номер земельного участка
- 50:10:0010303 - кадастровый номер квартала
-  - зона планируемого размещения ВСМ
-  - охранная зона инженерных коммуникаций