

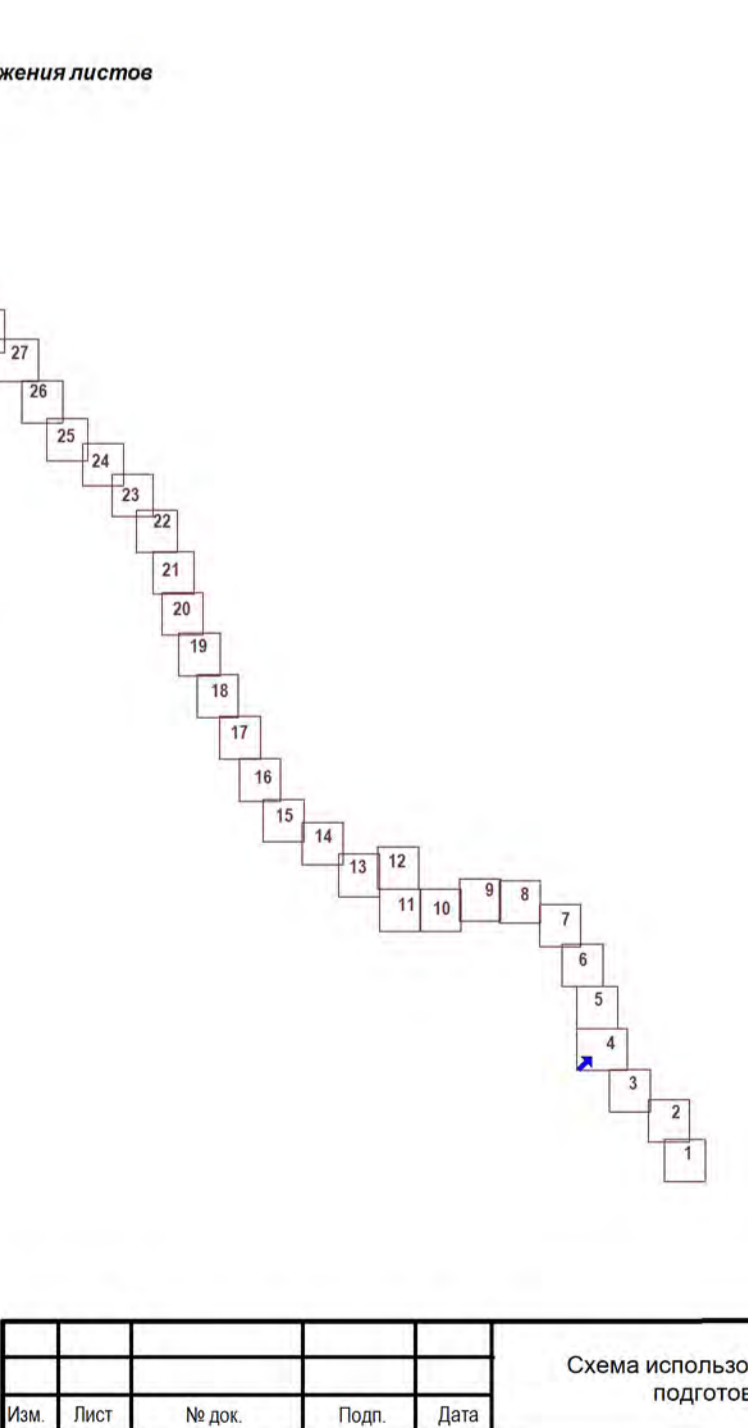
УСЛОВНЫЕ ОБОЗНАЧЕНИЯ

- Границы**
- муниципальных районов и городских округов (Закон Московской области от 22.02.2005 N 50/2005-ОЗ "О статусе и границах городского округа Химки" (принят постановлением Мособлдумы от 02.02.2005 N 5/127-П); Закон Московской области от 21.01.2005 N 27/2005-ОЗ "О статусе и границах Солнечногорского муниципального района и вновь образованных в его составе муниципальных образований" (принят постановлением Мособлдумы от 29.12.2004 N 8/123-П))
 - городских и сельских поселений (Закон Московской области от 21.01.2005 N 27/2005-ОЗ "О статусе и границах Солнечногорского муниципального района и вновь образованных в его составе муниципальных образований" (принят постановлением Мособлдумы от 29.12.2004 N 8/123-П))
 - населенных пунктов и внутригородских территорий (реализация исполнительного комитета Кировского сельского Совета народных депутатов Солнечногорского района Московской области от 17.04.1991 № 04-02)
 - зоны планируемого размещения автомобильной дороги (источник: Схема территориального планирования транспортного обслуживания Московской области)
 - зоны планируемого размещения транспортной развязки в рамках проекта строительства ЦКАД (источник: Схема территориального планирования транспортного обслуживания Московской области)
 - земельных участков, состоящих на кадастровом учете (по состоянию на 01.09.2013г.)
 - кадастровый номер земельного участка
 - границы земельных участков, выделенных для строительства скоростной автомобильной дороги федерального значения (постановление главы городского округа Химки Московской области от 22.06.2007 N 992; постановление главы Солнечногорского муниципального района Московской области от 06.08.2007 N 1468)
 - кадастровый номер земельного участка, выделенного для строительства

- Территории (отображены в информационной части)**
- ЖИЛЬЕ**
- застройки индивидуальными жилыми домами
 - планируемой застройки индивидуальными жилыми домами
 - застройки малоэтажными жилыми домами
 - застройки среднеэтажными жилыми домами
 - застройки многоэтажными жилыми домами
- ОБЩЕСТВЕННО-ДЕЛОВЫЕ**
- делового, общественного и коммерческого назначения
 - объектов социального и коммунально-бытового назначения
 - специализированные общественные зоны (Генеральный план г. Москвы)
- ПРОИЗВОДСТВЕННЫЕ И КОММУНАЛЬНО-СКЛАДСКИЕ**
- ТРАНСПОРТНОЙ ИНФРАСТРУКТУРЫ**
- ИНЖЕНЕРНОЙ ИНФРАСТРУКТУРЫ**
- РЕКРЕАЦИОННОГО НАЗНАЧЕНИЯ**
- объекты рекреации и спорта
 - озелененных территорий
- СЕЛЬСКОХОЗЯЙСТВЕННОГО ИСПОЛЬЗОВАНИЯ**
- земель сельскохозяйственного назначения
 - садоводческих, огороднических и дачных товариществ
- СПЕЦИАЛЬНОГО НАЗНАЧЕНИЯ**
- ЗАЛЕСЕННЫЕ ТЕРРИТОРИИ (земель лесного фонда)
 - ТЕРРИТОРИИ, НЕ ВОЗЛЕЧЕННЫЕ В ГРАДОСТРОИТЕЛЬНУЮ ДЕЯТЕЛЬНОСТЬ
 - ОСОБО ОХРАНЯЕМЫХ ПРИРОДНЫХ ТЕРРИТОРИЙ, ПРИРОДНЫХ И ОЗЕЛЕНЕННЫХ ТЕРРИТОРИЙ (ГЕНЕРАЛЬНЫЙ ПЛАН Г. МОСКВЫ)
- ВОДНЫХ ОБЪЕКТОВ**

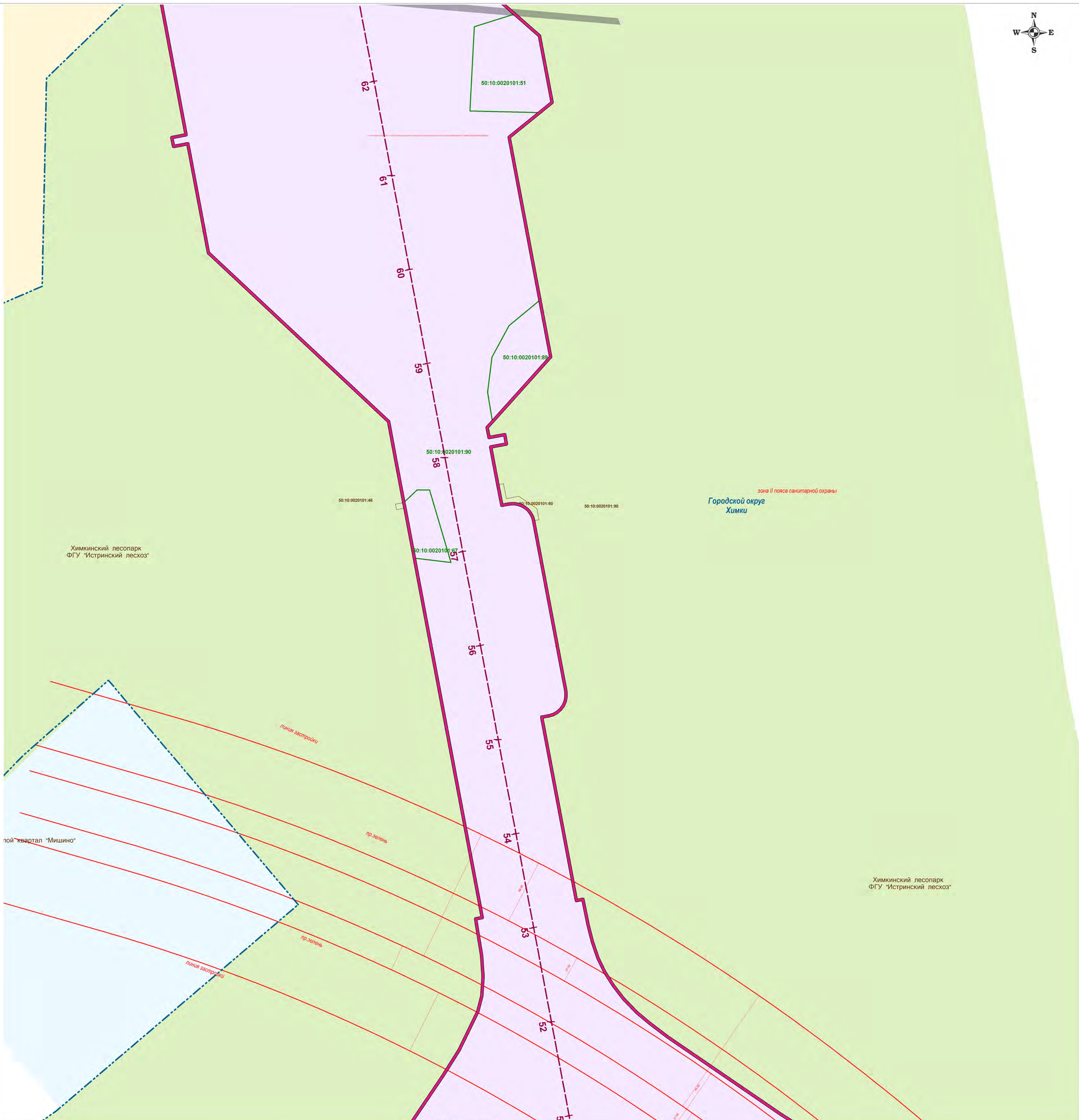
- Линии градостроительного регулирования**
- границы территории улично-дорожной сети
 - границы озелененных территорий
 - границы водной поверхности
 - границы линий регулирования застройки технических зон, окончательно не утвержденных
 - границы полос отвода железных дорог
 - границы территорий промзон
 - границы коммунальных зон
 - границы территорий памятников истории и культуры
 - границы охранных зон памятников истории и культуры
 - границы историко-культурных заповедных территорий
 - границы охранных зон ансамбля Московского Кремля
 - границы особо охраняемых зеленых территорий
 - границы территорий природного комплекса
 - границы памятников природы
 - границы зон охраняемого ландшафта
 - границы режимов градостроительной деятельности на территориях природного комплекса
 - границы береговых полос
 - границы прибрежных полос
 - границы водоохраных зон
 - границы зон санитарной охраны
 - границы зон санитарной охраны
 - границы санитарно-защитных зон

- Объекты транспортной инфраструктуры**
- дороги, улицы, проезды, их названия
 - оси и планики трассы планируемой скоростной автомобильной дороги федерального значения Москва - Санкт-Петербург
 - железная дорога
 - автозаправочные станции
 - автосервис
- Объекты инженерной инфраструктуры (см. Схема развития инженерной инфраструктуры)**
- линии инженерной инфраструктуры
- Объекты культурного наследия**
- объект археологического наследия
 - памятник архитектуры
 - памятник монументального искусства
 - Зоны с особым режимом использования территории
 - водоохранная зона
 - прибрежная полоса
 - береговая полоса
- Земельные участки, занятые застройкой:**
- здания и сооружения



№ лист	№ дж	План	Дата
Лист			
4			

Схема использования территории в период подготовки проекта планировки



УСЛОВНЫЕ ОБОЗНАЧЕНИЯ

схема расположения листов

- Границы**
- муниципальных районов и городских округов (Закон Московской области от 22.02.2005 N 50/2005-О3 "О статусе и границах городского округа Химки" (принят постановлением Мосгордумы от 02.02.2005 N 5/127-П); Закон Московской области от 21.01.2005 N 27/2005-О3 "О статусе и границах Солнечногорского муниципального района и вновь образованных в его составе муниципальных образований" (принят постановлением Мосгордумы от 29.12.2004 N 8/123-П))
 - городских и сельских поселений (Закон Московской области от 21.01.2005 N 27/2005-О3 "О статусе и границах Солнечногорского муниципального района и вновь образованных в его составе муниципальных образований" (принят постановлением Мосгордумы от 29.12.2004 N 8/123-П))
 - населенных пунктов и внутригородских территорий (решение исполнительного комитета Кировского сельского Совета народных депутатов Солнечногорского района Московской области от 17.04.1991 N 04-02)
 - зоны планируемого размещения автомобильной дороги (источник: Схема территориального планирования транспортного обслуживания Московской области)
 - зоны планируемого размещения транспортных развязок в разных уровнях: а) на автомобильных дорогах федерального значения б) на ЦКАД, входящие в проект строительства ЦКАД (источник: Схема территориального планирования транспортного обслуживания Московской области)
 - земельных участков, состоящих на кадастровом учете (по состоянию на 01.09.2013г.)
 - границы земельных участков, выделенных для строительства скоростной автомобильной дороги федерального значения (постановление главы городского округа Химки Московской области от 22.06.2007 N 992; постановление главы Солнечногорского муниципального района Московской области от 06.08.2007 N 1968)
 - кадастровый номер земельного участка, выделенного для строительства

- Территории (отображены с информационной целью)**
- ЖИЛЬЕ**
- застройки индивидуальными жилыми домами
 - планируемой застройки индивидуальными жилыми домами
 - застройки малоэтажными жилыми домами
 - застройки среднеэтажными жилыми домами
 - застройки многоэтажными жилыми домами
- ОБЩЕСТВЕННО-ДЕЛОВОЕ**
- делового, общественного и коммерческого назначения
 - объектов социального и коммунально-бытового назначения
 - специализированные общественные зоны (Генеральный план г. Москвы)
- ПРОИЗВОДСТВЕННЫЕ И КОММУНАЛЬНО-СКЛАДСКИЕ**
- ТРАНСПОРТНОЙ ИНФРАСТРУКТУРЫ**
- ИНЖЕНЕРНОЙ ИНФРАСТРУКТУРЫ**
- РЕКРЕАЦИОННОГО НАЗНАЧЕНИЯ**
- объектов рекреации и спорта
 - озелененных территорий
- СЕЛЬСКОХОЗЯЙСТВЕННОГО ИСПОЛЬЗОВАНИЯ**
- земель сельскохозяйственного назначения
 - садоводческих, огороднических и дачных товариществ
- СПЕЦИАЛЬНОГО НАЗНАЧЕНИЯ**
- **ЗАЛЕСЕННЫЕ ТЕРРИТОРИИ (земель лесного фонда)**
 - **ТЕРРИТОРИИ, НЕ ВОВЛЕЧЕННЫЕ В ТРАДИЦИОННУЮ ДЕЯТЕЛЬНОСТЬ**
 - **ОСОБО ОХРАНЯЕМЫХ ПРИРОДНЫХ ТЕРРИТОРИЙ, ПРИРОДНЫХ И ОЗЕЛЕНЕННЫХ ТЕРРИТОРИЙ (ГЕНЕРАЛЬНЫЙ ПЛАН Г. МОСКВЫ)**
- ВОДНЫХ ОБЪЕКТОВ**

- Линии градостроительного регулирования**
- границы территории улично-дорожной сети
 - границы озелененных территорий
 - границы водных поверхностей
 - границы линий регулирования застройки технических зон, окончательно не утвержденные
 - границы полосы отвода железных дорог
 - границы территорий промышленных зон
 - границы коммунальных зон
 - границы территорий памятников истории и культуры
 - границы охраняемых зон памятников истории и культуры
 - границы историко-культурных заповедных территорий
 - границы охранной зоны ансамбля Московского Кремля
 - границы особо охраняемых зеленых территорий
 - границы особо охраняемых природных территорий
 - границы территорий природного комплекса
 - границы памятников природы
 - границы зон охраняемого ландшафта
 - границы режимов градостроительной деятельности на территориях природного комплекса
 - границы береговых полос
 - границы прибрежных полос
 - границы водоохранных зон
 - границы зон санитарной охраны
 - границы жестких зон санитарной охраны
 - границы санитарно-защитных зон

- Объекты транспортной инфраструктуры**
- дороги, улицы, проезды, их названия
 - ось и пикетаж трассы планируемой скоростной автомобильной дороги федерального значения Москва - Санкт-Петербург
 - железная дорога
 - автозаправочные станции
 - автосервис
- Объекты инженерной инфраструктуры (см. Схему развития инженерной инфраструктуры)**
- Объекты культурного наследия**
- объект археологического наследия
 - памятник архитектуры
 - памятник монументального искусства
- Зоны с особым режимом использования территории**
- водоохранная зона
 - прибрежная полоса
 - береговая полоса
- Элементы существующей застройки**
- здания и сооружения


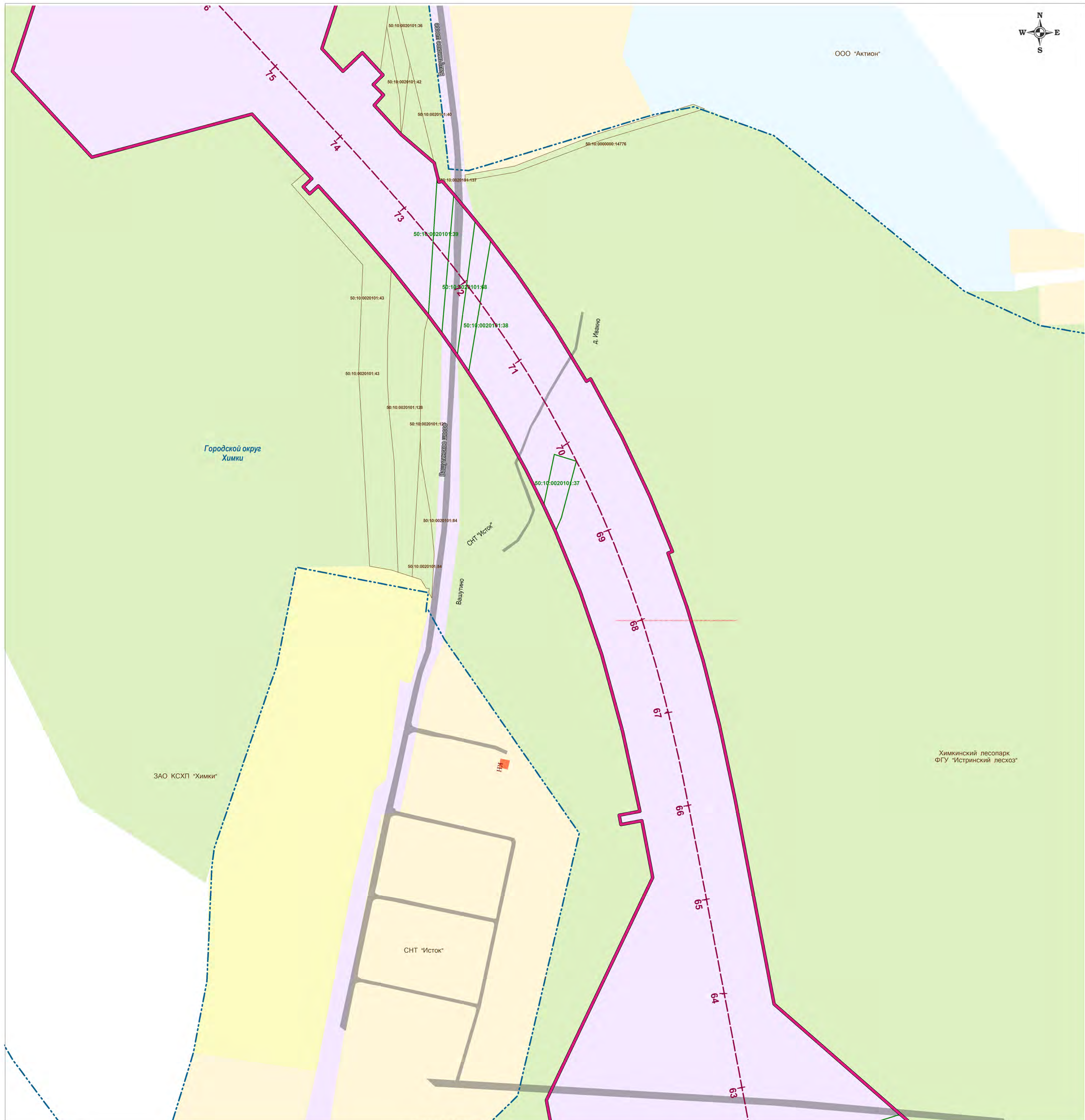


Схема использования территории в период подготовки проекта планировки					Лист
Изм.	Лист	№ док.	Подп.	Дата	5



ООО "АКТИОН"



УСЛОВНЫЕ ОБОЗНАЧЕНИЯ

схема расположения листов

- Границы**
- муниципальных районов и городских округов (Закон Московской области от 22.02.2005 N 50/2005-ОЗ "О статусе и границах городского округа Химки" (принят постановлением Мосгордумы от 02.02.2005 N 5/127-П); Закон Московской области от 21.01.2005 N 27/2005-ОЗ "О статусе и границах Солнечногорского муниципального района и вновь образованных в его составе муниципальных образований" (принят постановлением Мосгордумы от 29.12.2004 N 8/123-П))
 - городских и сельских поселений (Закон Московской области от 21.01.2005 N 27/2005-ОЗ "О статусе и границах Солнечногорского муниципального района и вновь образованных в его составе муниципальных образований" (принят постановлением Мосгордумы от 29.12.2004 N 8/123-П))
 - населенных пунктов и внутригородских территорий (решение исполнительного комитета Кировского сельского Совета народных депутатов Солнечногорского района Московской области от 17.04.1991 N 04-02)
 - зоны планируемого размещения автомобильной дороги (источник: Схема территориального планирования транспортного обслуживания Московской области)
 - зоны планируемого размещения транспортных развязок в разных уровнях: а) на автомобильных дорогах федерального значения б) на ЦКАД, входящие в проект строительства ЦКАД (источник: Схема территориального планирования транспортного обслуживания Московской области)
 - земельных участков, состоящих на кадастровом учете (по состоянию на 01.09.2013г.)
 - кадастровый номер земельного участка
 - границы земельных участков, выделенных для строительства скоростной автомобильной дороги федерального значения (постановление главы городского округа Химки Московской области от 22.06.2007 N 992; постановление главы Солнечногорского муниципального района Московской области от 06.08.2007 N 1968)
 - кадастровый номер земельного участка, выделенного для строительства

- Территории (отображены с информационной целью)**
- ЖИЛЬЕ**
- застройки индивидуальными жилыми домами
 - планируемой застройки индивидуальными жилыми домами
 - застройки малоэтажными жилыми домами
 - застройки среднеэтажными жилыми домами
 - застройки многоэтажными жилыми домами
- ОБЩЕСТВЕННО-ДЕЛОВЫЕ**
- делового, общественного и коммерческого назначения
 - объектов социального и коммунально-бытового назначения
 - специализированные общественные зоны (Генеральный план г. Москвы)
 - производственные и коммунально-складские
- ТРАНСПОРТНОЙ ИНФРАСТРУКТУРЫ**
- инженерной инфраструктуры
- РЕКРЕАЦИОННОГО НАЗНАЧЕНИЯ**
- объектов рекреации и спорта
 - озелененных территорий
- СЕЛЬСКОХОЗЯЙСТВЕННОГО ИСПОЛЬЗОВАНИЯ**
- земель сельскохозяйственного назначения
 - садоводческих, огороднических и дачных товариществ
- СПЕЦИАЛЬНОГО НАЗНАЧЕНИЯ**
- ЗАЛЕСЕННЫЕ ТЕРРИТОРИИ (земель лесного фонда)
 - ТЕРРИТОРИИ, НЕ ВОВЛЕЧЕННЫЕ В ТРАДИЦИОННУЮ ДЕЯТЕЛЬНОСТЬ
 - ОСОБО ОХРАНЯЕМЫХ ПРИРОДНЫХ ТЕРРИТОРИЙ, ПРИРОДНЫХ И ОЗЕЛЕНЕННЫХ ТЕРРИТОРИЙ (ГЕНЕРАЛЬНЫЙ ПЛАН Г. МОСКВЫ)
- ВОДНЫХ ОБЪЕКТОВ**
- водных объектов

- Линии градостроительного регулирования**
- границы территории улично-дорожной сети
 - границы озелененных территорий
 - границы водных поверхностей
 - границы линий регулирования застройки технических зон, окончательно не утвержденных
 - границы полосы отвода железных дорог
 - границы территорий промышленных зон
 - границы коммунальных зон
 - границы территорий памятников истории и культуры
 - границы историко-культурных заповедных территорий
 - границы охранной зоны ансамбля Московского Кремля
 - границы особо охраняемых зеленых территорий
 - границы особо охраняемых природных территорий
 - границы территорий природного комплекса
 - границы памятников природы
 - границы зон охраняемого ландшафта
 - границы режимов градостроительной деятельности на территориях природного комплекса
 - границы береговых полос
 - границы прибрежных полос
 - границы водоохранных зон
 - границы зон санитарной охраны
 - границы жестких зон санитарной охраны
 - границы санитарно-защитных зон

Объекты транспортной инфраструктуры

- дороги, улицы, проезды, их названия
- ось и пикетаж трассы планируемой скоростной автомобильной дороги федерального значения Москва - Санкт-Петербург
- железная дорога
- автозаправочные станции
- автосервис

Объекты инженерной инфраструктуры (см. Схему развития инженерной инфраструктуры)

Объекты культурного наследия

- объект археологического наследия
- памятник архитектуры
- памятник монументального искусства

Зоны с особым режимом использования территории

- водоохранная зона
- прибрежная полоса
- береговая полоса

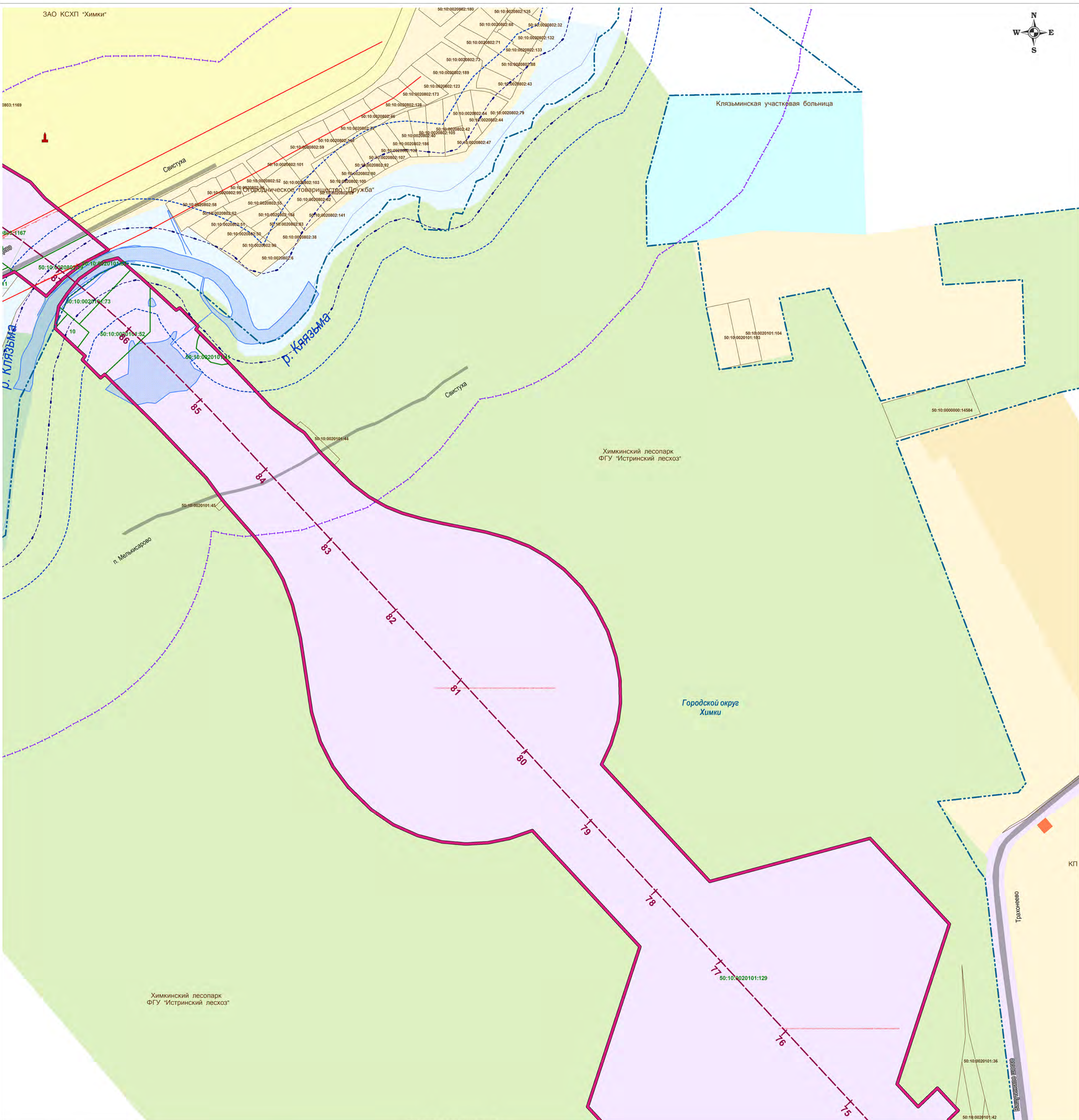
Элементы существующей застройки

- здания и сооружения

Изм. Лист № док. Подп. Дата

Схема использования территории в период подготовки проекта планировки

Лист 6



УСЛОВНЫЕ ОБОЗНАЧЕНИЯ

схема расположения листов

- Границы**
- муниципальных районов и городских округов (Закон Московской области от 22.02.2005 N 50/2005-ОЗ "О статусе и границах городского округа Химки" (принят постановлением Мособлдумы от 02.02.2005 N 5/127-П); Закон Московской области от 21.01.2005 N 27/2005-ОЗ "О статусе и границах Солнечногорского муниципального района и вновь образованных в его составе муниципальных образований" (принят постановлением Мособлдумы от 29.12.2004 N 8/123-П))
 - городских и сельских поселений (Закон Московской области от 21.01.2005 N 27/2005-ОЗ "О статусе и границах Солнечногорского муниципального района и вновь образованных в его составе муниципальных образований" (принят постановлением Мособлдумы от 29.12.2004 N 8/123-П))
 - населенных пунктов и внутригородских территорий (решение исполнительного комитета Кировского сельского Совета народных депутатов Солнечногорского района Московской области от 17.04.1991 N 04-02)
 - зоны планируемого размещения автомобильной дороги (источник: Схема территориального планирования транспортного обслуживания Московской области)
 - зоны планируемого размещения транспортных развязок в разных уровнях: а) на автомобильных дорогах федерального значения б) на ЦКАД, входящие в проект строительства ЦКАД (источник: Схема территориального планирования транспортного обслуживания Московской области)
 - земельных участков, состоящих на кадастровом учете (по состоянию на 01.09.2013г.)
 - границы земельных участков, выделенных для строительства скоростной автомобильной дороги федерального значения (постановление главы городского округа Химки Московской области от 22.06.2007 N 992; постановление главы Солнечногорского муниципального района Московской области от 06.08.2007 N 1968)
 - кадастровый номер земельного участка, выделенного для строительства

- Территории (отображены с информационной целью)**
- ЖИЛЬЕ**
- застройки индивидуальными жилыми домами
 - планируемой застройки индивидуальными жилыми домами
 - застройки малоэтажными жилыми домами
 - застройки среднеэтажными жилыми домами
 - застройки многоэтажными жилыми домами
- ОБЩЕСТВЕННО-ДЕЛОВОЕ**
- делового, общественного и коммерческого назначения
 - объектов социального и коммунально-бытового назначения
 - специализированные общественные зоны (Генеральный план г. Москвы)
- ПРОИЗВОДСТВЕННЫЕ И КОММУНАЛЬНО-СКЛАДСКИЕ**
- производственных и складских
- ТРАНСПОРТНОЙ ИНФРАСТРУКТУРЫ**
- инженерной инфраструктуры
- РЕКРЕАЦИОННОГО НАЗНАЧЕНИЯ**
- объектов рекреации и спорта
 - озелененных территорий
- СЕЛЬСКОХОЗЯЙСТВЕННОГО ИСПОЛЬЗОВАНИЯ**
- земель сельскохозяйственного назначения
 - садоводческих, огороднических и дачных товариществ
- СПЕЦИАЛЬНОГО НАЗНАЧЕНИЯ**
- зеленые территории (земель лесного фонда)
- ТЕРРИТОРИИ, НЕ ВОЛЛЕЧЕННЫЕ В ТРАДСТРОИТЕЛЬНУЮ ДЕЯТЕЛЬНОСТЬ**
- особо охраняемых природных территорий, природных и озелененных территорий (ГЕНЕРАЛЬНЫЙ ПЛАН Г. МОСКВЫ)
 - водных объектов

- Линии градостроительного регулирования**
- границы территории улично-дорожной сети
 - границы озелененных территорий
 - границы водных поверхностей
 - границы линий регулирования застройки технических зон, окончательно не утвержденных
 - границы полосы отвода железных дорог
 - границы территорий промышленных зон
 - границы коммунальных зон
 - границы территорий памятников истории и культуры
 - границы охраняемых зон памятников истории и культуры
 - границы историко-культурных заповедных территорий
 - границы охранной зоны ансамбля Московского Кремля
 - границы особо охраняемых зеленых территорий
 - границы особо охраняемых природных территорий
 - границы территорий природного комплекса
 - границы памятников природы
 - границы зон охраняемого ландшафта
 - границы режимов градостроительной деятельности на территориях природного комплекса
 - границы береговых полос
 - границы прибрежных полос
 - границы водоохранных зон
 - границы зон санитарной охраны
 - границы жестких зон санитарной охраны
 - границы санитарно-защитных зон

Объекты транспортной инфраструктуры

- дороги, улицы, проезды, их названия
- ось и пикетаж трассы планируемой скоростной автомобильной дороги федерального значения Москва - Санкт-Петербург
- железная дорога
- автозаправочные станции
- автосервис

Объекты инженерной инфраструктуры (см. Схему развития инженерной инфраструктуры)

Объекты культурного наследия

- объект археологического наследия
- памятник архитектуры
- памятник монументального искусства

Зоны с особым режимом использования территории

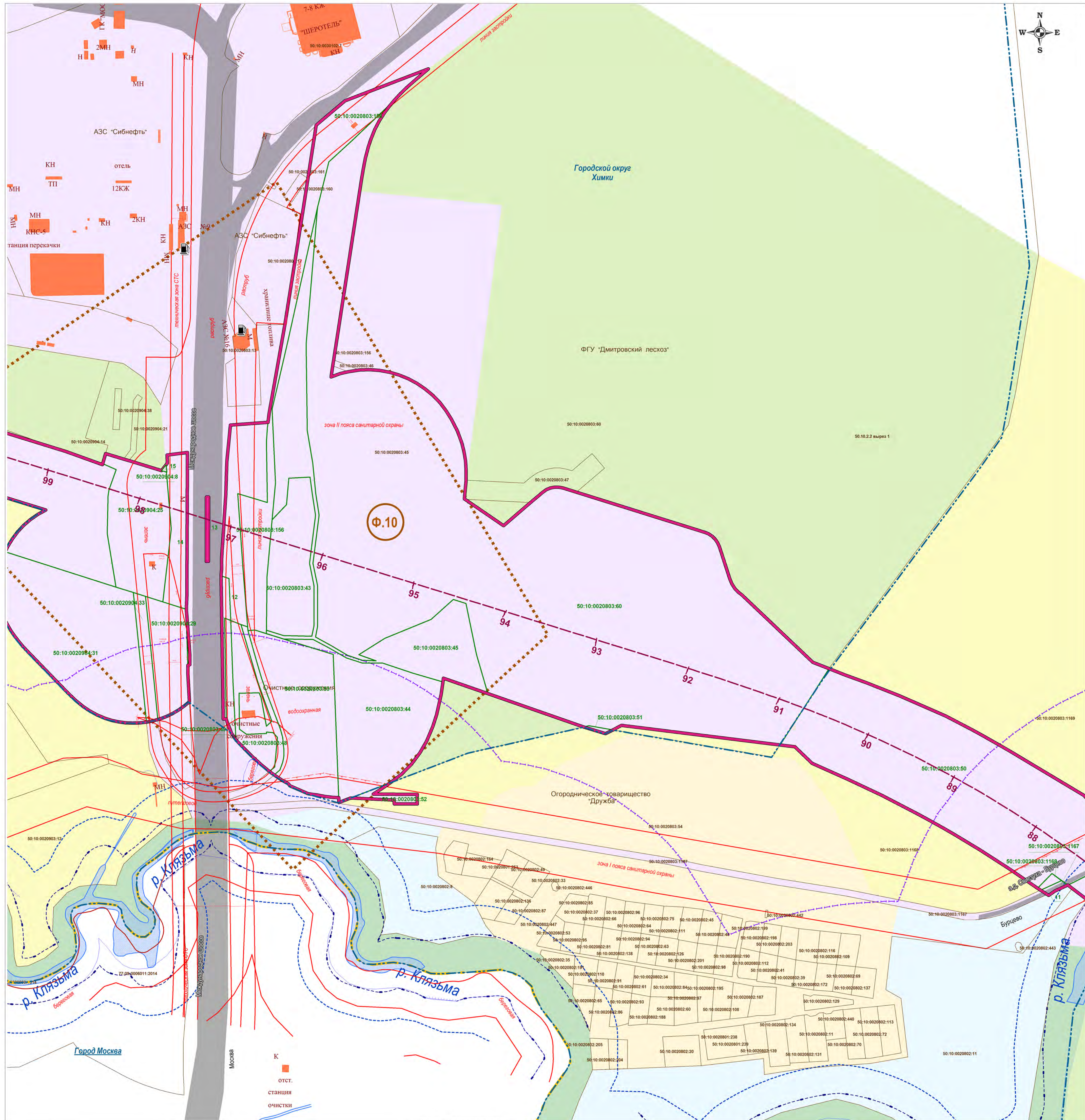
- водоохранная зона
- прибрежная полоса
- береговая полоса

Элементы существующей застройки

- здания и сооружения

Изм.	Лист	№ док.	Подп.	Дата	Лист
					7

Схема использования территории в период подготовки проекта планировки



УСЛОВНЫЕ ОБОЗНАЧЕНИЯ

- Границы**
- муниципальных районов и городских округов (Закон Московской области от 22.02.2005 N 50/2005-ОЗ "О статусе и границе городского округа Химки" (принят постановлением Мосгордумы от 02.02.2005 N 5/127-П); Закон Московской области от 21.01.2005 N 27/2005-ОЗ "О статусе и границах Солнечногорского муниципального района и вновь образованных в его составе муниципальных образований" (принят постановлением Мосгордумы от 29.12.2004 N 8/123-П))
 - городских и сельских поселений (Закон Московской области от 21.01.2005 N 27/2005-ОЗ "О статусе и границах Солнечногорского муниципального района и вновь образованных в его составе муниципальных образований" (принят постановлением Мосгордумы от 29.12.2004 N 8/123-П))
 - населенных пунктов и внутригородских территорий (решение исполнительного комитета Кировского сельского Совета народных депутатов Солнечногорского района Московской области от 17.04.1991 N 04-02)
 - зоны планируемого размещения автомобильной дороги (источник: Схема территориального планирования транспортного обслуживания Московской области)
 - зоны планируемого размещения транспортных развязок в разных уровнях: а) на автомобильных дорогах федерального значения б) на ЦКАД, входящие в проект строительства ЦКАД (источник: Схема территориального планирования транспортного обслуживания Московской области)
 - земельных участков, состоящих на кадастровом учете (по состоянию на 01.09.2013г.)
 - кадастровый номер земельного участка
 - границы земельных участков, выделенных для строительства скоростной автомобильной дороги федерального значения (постановление главы городского округа Химки Московской области от 22.06.2007 N 992; постановление главы Солнечногорского муниципального района Московской области от 06.08.2007 N 1968)
 - кадастровый номер земельного участка, выделенного для строительства

- Территории (отображены с информационной целью)**
- ЖИЛЬЕ**
- застройки индивидуальными жилыми домами
 - планируемой застройки индивидуальными жилыми домами
 - застройки малоэтажными жилыми домами
 - застройки среднеэтажными жилыми домами
 - застройки многоэтажными жилыми домами
- ОБЩЕСТВЕННО-ДЕЛОВОЕ**
- делового, общественного и коммерческого назначения
 - объектов социального и коммунально-бытового назначения
 - специализированные общественные зоны (Генеральный план г. Москвы)
- ПРОИЗВОДСТВЕННЫЕ И КОММУНАЛЬНО-СКЛАДСКИЕ**
- транспортная инфраструктура
 - инженерной инфраструктуры
- РЕКРЕАЦИОННОГО НАЗНАЧЕНИЯ**
- объектов рекреации и спорта
 - озелененных территорий
- СЕЛЬСКОХОЗЯЙСТВЕННОГО ИСПОЛЬЗОВАНИЯ**
- земель сельскохозяйственного назначения
 - садоводческих, огороднических и дачных товариществ
- СПЕЦИАЛЬНОГО НАЗНАЧЕНИЯ**
- ЗАПАСЕННЫЕ ТЕРРИТОРИИ (земель лесного фонда)
 - ТЕРРИТОРИИ, НЕ ВОЛЧЕЛЕННЫЕ В ГРАДОСТРОИТЕЛЬНУЮ ДЕЯТЕЛЬНОСТЬ
 - ОСОБО ОХРАНЯЕМЫХ ПРИРОДНЫХ ТЕРРИТОРИЙ, ПРИРОДНЫХ И ОЗЕЛЕНЕННЫХ ТЕРРИТОРИЙ (ГЕНЕРАЛЬНЫЙ ПЛАН Г. МОСКВЫ)
 - ВОДНЫХ ОБЪЕКТОВ

- Линии градостроительного регулирования**
- границы территории улично-дорожной сети
 - границы озелененных территорий
 - границы водных поверхностей
 - границы линий регулирования застройки технических зон, окончательно не утвержденных
 - границы полосы отвода железных дорог
 - границы территорий промышленных зон
 - границы коммунальных зон
 - границы территорий памятников истории и культуры
 - границы охраняемых зон памятников истории и культуры
 - границы историко-культурных заповедных территорий
 - границы охранных зон ансамбля Московского Кремля
 - границы особо охраняемых зеленых территорий
 - границы особо охраняемых природных территорий
 - границы территорий природного комплекса
 - границы памятников природы
 - границы зон охраняемого ландшафта
 - границы режимов градостроительной деятельности на территориях природного комплекса
 - границы береговых полос
 - границы прибрежных полос
 - границы водоохранных зон
 - границы зон санитарной охраны
 - границы жестких зон санитарной охраны
 - границы санитарно-защитных зон

схема расположения листов

Объекты транспортной инфраструктуры

- дороги, улицы, проезды, их названия
- ось и пикетаж трассы планируемой скоростной автомобильной дороги федерального значения Москва - Санкт-Петербург
- железная дорога
- автозавоочные станции
- автосервис

Объекты инженерной инфраструктуры (см. Схему развития инженерной инфраструктуры)

- объекты культурного наследия
- объект археологического наследия
- памятник архитектуры
- памятник монументального искусства

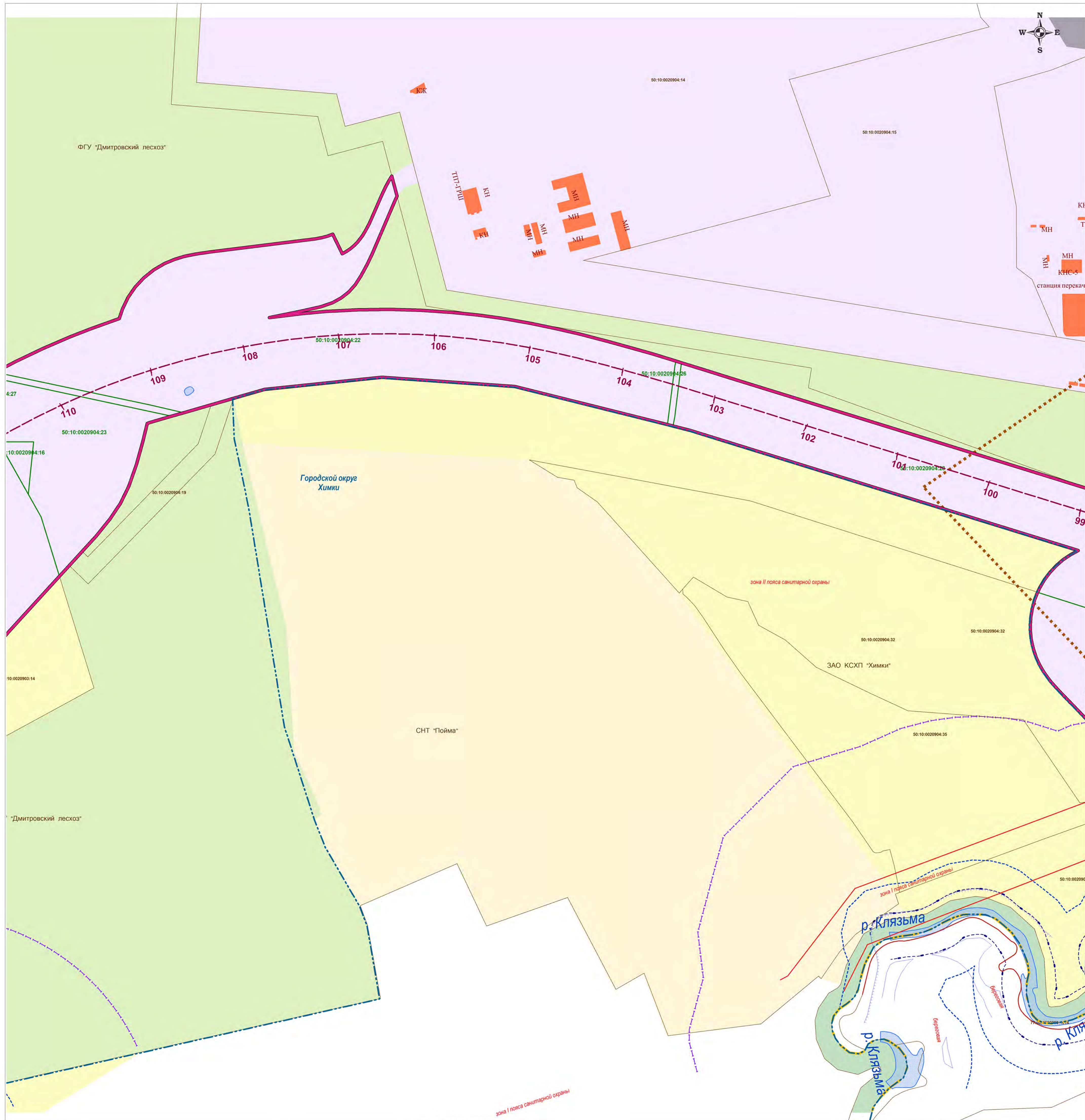
Зоны с особым режимом использования территории

- водоохранная зона
- прибрежная полоса
- береговая полоса

Элементы существующей застройки

- здания и сооружения

Изм.	Лист	№ док.	Подп.	Дата	Лист
					8



УСЛОВНЫЕ ОБОЗНАЧЕНИЯ

схема расположения листов

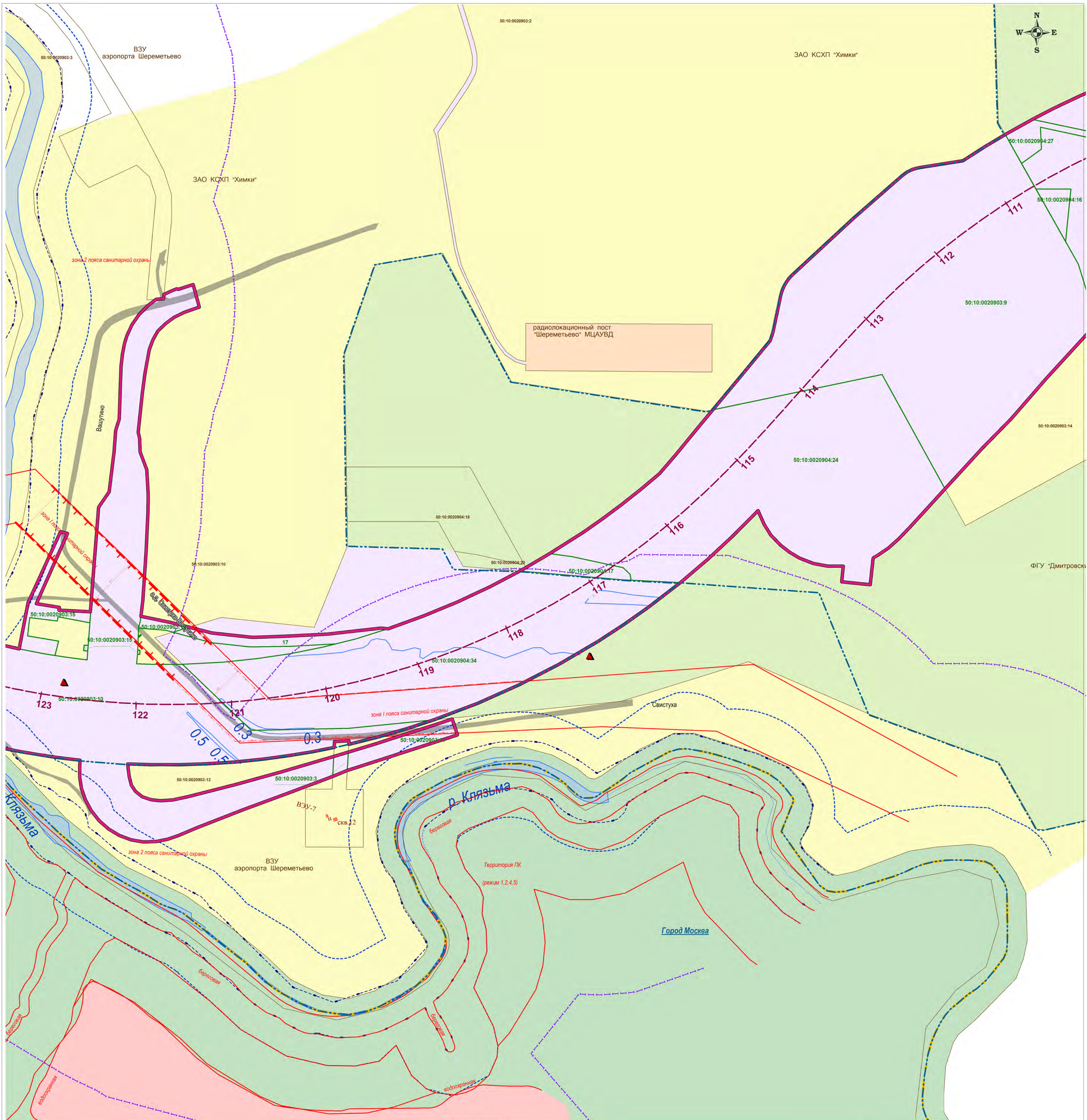
- Границы**
- муниципальных районов и городских округов (Закон Московской области от 22.02.2005 N 50/2005-ОЗ "О статусе и границе городского округа Химки" (принят постановлением Мособлдумы от 02.02.2005 N 5/127-П); Закон Московской области от 21.01.2005 N 27/2005-ОЗ "О статусе и границах Солнечногорского муниципального района и вновь образованных в его составе муниципальных образований" (принят постановлением Мособлдумы от 29.12.2004 N 8/123-П))
 - городских и сельских поселений (Закон Московской области от 21.01.2005 N 27/2005-ОЗ "О статусе и границах Солнечногорского муниципального района и вновь образованных в его составе муниципальных образований" (принят постановлением Мособлдумы от 29.12.2004 N 8/123-П))
 - населенных пунктов и внутригородских территорий (решение исполнительного комитета Кировского сельского Совета народных депутатов Солнечногорского района Московской области от 17.04.1991 N 04-02)
 - зоны планируемого размещения автомобильной дороги (источник: Схема территориального планирования транспортного обслуживания Московской области)
 - зоны планируемого размещения транспортных развязок в разных уровнях: а) на автомобильных дорогах федерального значения б) на ЦКАД, входящих в проект строительства ЦКАД (источник: Схема территориального планирования транспортного обслуживания Московской области)
 - земельных участков, состоящих на кадастровом учете (по состоянию на 01.09.2013г.)
 - границы земельных участков, выделенных для строительства скоростной автомобильной дороги федерального значения (постановление главы городского округа Химки Московской области от 22.06.2007 N 992; постановление главы Солнечногорского муниципального района Московской области от 06.08.2007 N 1968)
 - кадастровый номер земельного участка, выделенного для строительства

- Территории (отображены с информационной целью)**
- ЖИЛЬЕ**
- застройки индивидуальными жилыми домами
 - планируемой застройки индивидуальными жилыми домами
 - застройки малоэтажными жилыми домами
 - застройки среднеэтажными жилыми домами
 - застройки многоэтажными жилыми домами
- ОБЩЕСТВЕННО-ДЕЛОВОЕ**
- делового, общественного и коммерческого назначения
 - объектов социального и коммунально-бытового назначения
 - специализированные общественные зоны (Генеральный план г. Москвы)
 - **ПРОИЗВОДСТВЕННЫЕ И КОММУНАЛЬНО-СКЛАДСКИЕ**
 - **ТРАНСПОРТНОЙ ИНФРАСТРУКТУРЫ**
 - **ИНЖЕНЕРНОЙ ИНФРАСТРУКТУРЫ**
 - **РЕКРЕАЦИОННОГО НАЗНАЧЕНИЯ**
 - объектов рекреации и спорта
 - зеленых территорий
 - **СЕЛЬСКОХОЗЯЙСТВЕННОГО ИСПОЛЬЗОВАНИЯ**
 - земель сельскохозяйственного назначения
 - садоводческих, огороднических и дачных товариществ
 - **СПЕЦИАЛЬНОГО НАЗНАЧЕНИЯ**
 - **ЗАЛЕСЕННЫЕ ТЕРРИТОРИИ (земель лесного фонда)**
 - **ТЕРРИТОРИИ, НЕ ВОВЛЕЧЕННЫЕ В ТРАДИЦИОННУЮ ДЕЯТЕЛЬНОСТЬ**
 - **ОСОБО ОХРАНЯЕМЫХ ПРИРОДНЫХ ТЕРРИТОРИЙ, ПРИРОДНЫХ И ОЗЕЛЕНЕННЫХ ТЕРРИТОРИЙ (ГЕНЕРАЛЬНЫЙ ПЛАН Г. МОСКВЫ)**
 - **ВОДНЫХ ОБЪЕКТОВ**

- Линии градостроительного регулирования**
- границы территории улично-дорожной сети
 - границы зеленых территорий
 - границы водных поверхностей
 - границы линий регулирования застройки технических зон, окончательно неутвержденные
 - границы полосы отвода железных дорог
 - границы территорий промышленных зон
 - границы коммунальных зон
 - границы территорий памятников истории и культуры
 - границы охранных зон памятников истории и культуры
 - границы историко-культурных заповедных территорий
 - границы охранных зон ансамбля Московского Кремля
 - границы особо охраняемых зеленых территорий
 - границы особо охраняемых природных территорий
 - границы территорий природного комплекса
 - границы памятников природы
 - границы зон охраняемого ландшафта
 - границы режимов градостроительной деятельности на территориях природного комплекса
 - границы береговых полос
 - границы прибрежных полос
 - границы водоохранных зон
 - границы зон санитарной охраны
 - границы жестких зон санитарной охраны
 - границы санитарно-защитных зон

- Объекты транспортной инфраструктуры**
- дороги, улицы, проезды, их названия
 - ось и пикетаж трассы планируемой скоростной автомобильной дороги федерального значения Москва - Санкт-Петербург
 - железная дорога
 - автозаправочные станции
 - автосервис
- Объекты инженерной инфраструктуры (см. Схему развития инженерной инфраструктуры)**
- объекты культурного наследия
 - объект археологического наследия
 - памятник архитектуры
 - памятник монументального искусства
- Зоны с особым режимом использования территории**
- водоохранная зона
 - прибрежная полоса
 - береговая полоса
- Элементы существующей застройки**
- здания и сооружения

Изм.	Лист	№ док.	Подп.	Дата	Схема использования территории в период подготовки проекта планировки	Лист
						9



УСЛОВНЫЕ ОБОЗНАЧЕНИЯ

<p>Границы</p> <ul style="list-style-type: none"> - муниципальных районов и городских округов (Закон Московской области от 22.02.2005 N 50/2005-ОЗ "О статусе и границах городского округа Химки" (принят постановлением Мособлдумы от 02.02.2005 N 5/127-П); Закон Московской области от 21.01.2005 N 27/2005-ОЗ "О статусе и границах Солнечногорского муниципального района и вновь образованных в его составе муниципальных образований" (принят постановлением Мособлдумы от 29.12.2004 N 8/123-П)) - городских и сельских поселений (Закон Московской области от 21.01.2005 N 27/2005-ОЗ "О статусе и границах Солнечногорского муниципального района и вновь образованных в его составе муниципальных образований" (принят постановлением Мособлдумы от 29.12.2004 N 8/123-П)) - населенных пунктов и внутригородских территорий (решение исполнительного комитета Кировского сельского Совета народных депутатов Солнечногорского района Московской области от 17.04.1991 N 04-02) - зоны планируемого размещения автомобильной дороги (источник: Схема территориального планирования транспортного обслуживания Московской области) - зоны планируемого размещения транспортных развязок в разных уровнях: а) на автомобильных дорогах федерального значения б) на ЦКАД, входящие в проект строительства ЦКАД (источник: Схема территориального планирования транспортного обслуживания Московской области) - земельных участков, состоящих на кадастровом учете (по состоянию на 01.09.2013г.) - кадастровый номер земельного участка - границы земельных участков, выделенных для строительства скоростной автомобильной дороги федерального значения (постановление главы городского округа Химки Московской области от 22.06.2007 N 992; постановление главы Солнечногорского муниципального района Московской области от 06.08.2007 N 1968) - кадастровый номер земельного участка, выделенного для строительства 	<p>Территории (отображены с информационной целью)</p> <p>ЖИЛЬЕ</p> <ul style="list-style-type: none"> - застройки индивидуальными жилыми домами - планируемой застройки индивидуальными жилыми домами - застройки малоэтажными жилыми домами - застройки среднеэтажными жилыми домами - застройки многоэтажными жилыми домами <p>ОБЩЕСТВЕННО-ДЕЛОВОЕ</p> <ul style="list-style-type: none"> - делового, общественного и коммерческого назначения - объектов социального и коммунально-бытового назначения - специализированные общественные зоны (Генеральный план г. Москвы) - ПРОИЗВОДСТВЕННЫЕ И КОММУНАЛЬНО-СКЛАДСКИЕ - ИНЖЕНЕРНОЙ ИНФРАСТРУКТУРЫ - РЕКРЕАЦИОННОГО НАЗНАЧЕНИЯ - объектов рекреации и спорта - озелененных территорий - СЕЛЬСКОХОЗЯЙСТВЕННОГО ИСПОЛЬЗОВАНИЯ - земель сельскохозяйственного назначения - садоводческих, огороднических и дачных товариществ - СПЕЦИАЛЬНОГО НАЗНАЧЕНИЯ - ЗАЛЕСЕННЫЕ ТЕРРИТОРИИ (земель лесного фонда) - ТЕРРИТОРИИ, НЕ ВОВЛЕЧЕННЫЕ В ГРАДОСТРОИТЕЛЬНУЮ ДЕЯТЕЛЬНОСТЬ - ОСОБО ОХРАНЯЕМЫХ ПРИРОДНЫХ ТЕРРИТОРИЙ, ПРИРОДНЫХ И ОЗЕЛЕНЕННЫХ ТЕРРИТОРИЙ (ГЕНЕРАЛЬНЫЙ ПЛАН Г. МОСКВЫ) - ВОДНЫХ ОБЪЕКТОВ 	<p>Линии градостроительного регулирования</p> <ul style="list-style-type: none"> - границы территории улично-дорожной сети - границы озелененных территорий - границы водных поверхностей - границы линий регулирования застройки технических зон, окончательно не утвержденных - границы полосы отвода железных дорог - границы территорий промышленных зон - границы коммунальных зон - границы территорий памятников истории и культуры - границы историко-культурных заповедных территорий - границы охранный зоны ансамбля Московского Кремля - границы особо охраняемых зеленых территорий - границы особо охраняемых природных территорий - границы территорий природного комплекса - границы памятников природы - границы зон охраняемого ландшафта - границы режимов градостроительной деятельности на территориях природного комплекса - границы береговых полос - границы прибрежных полос - границы водоохранных зон - границы зон санитарной охраны - границы жестких зон санитарной охраны - границы санитарно-защитных зон 	<p>схема расположения листов</p> <p>Объекты транспортной инфраструктуры</p> <ul style="list-style-type: none"> - дороги, улицы, проезды, их названия - ось и пикетаж трассы планируемой скоростной автомобильной дороги федерального значения Москва - Санкт-Петербург - железная дорога - автозаправочные станции - автосервис <p>Объекты инженерной инфраструктуры (см. Схему развития инженерной инфраструктуры)</p> <p>Объекты культурного наследия</p> <ul style="list-style-type: none"> - объект археологического наследия - памятник архитектуры - памятник монументального искусства <p>Зоны с особым режимом использования территории</p> <ul style="list-style-type: none"> - водоохранный зона - прибрежная полоса - береговая полоса <p>Элементы существующей застройки</p> <ul style="list-style-type: none"> - здания и сооружения
---	---	--	---