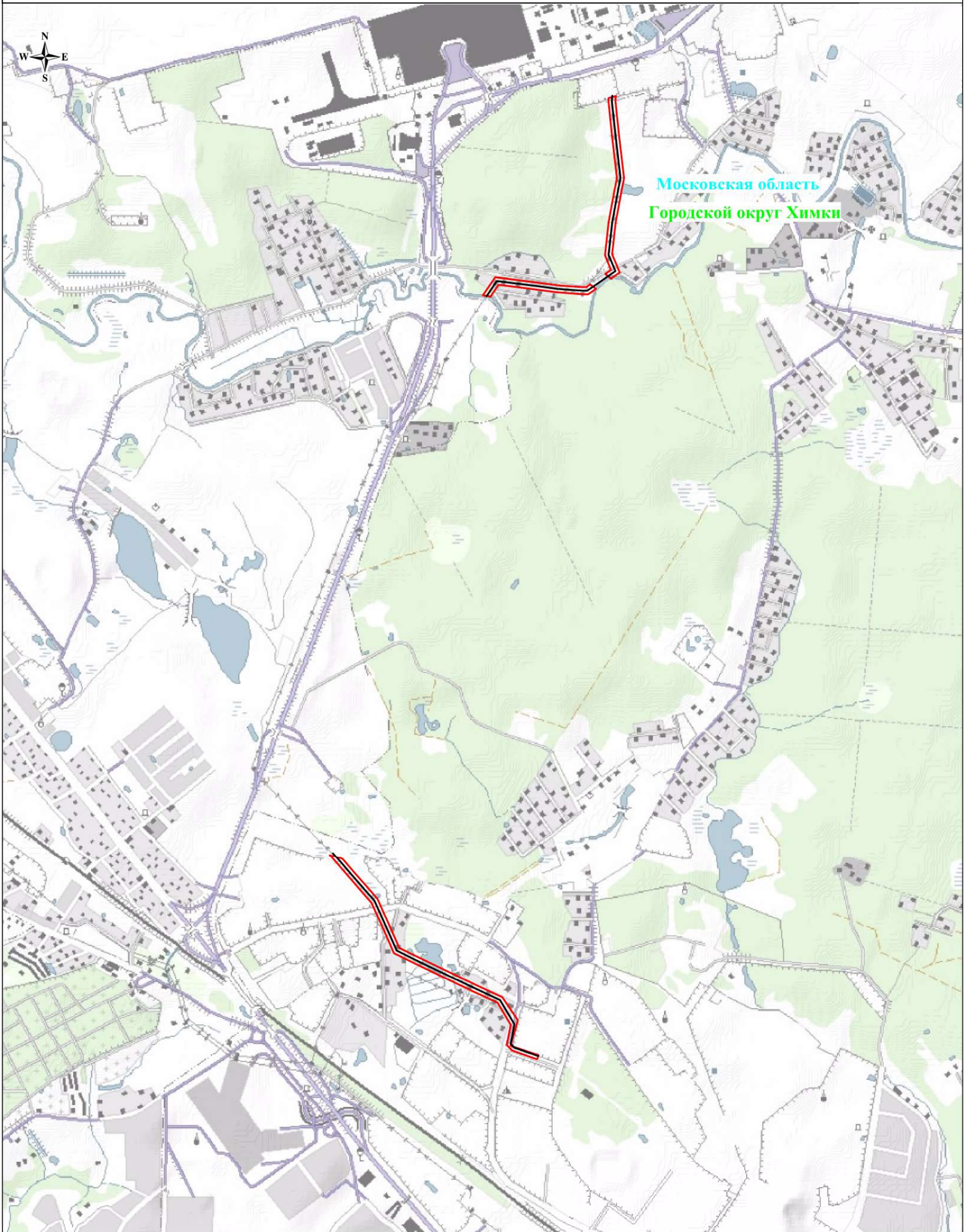




Схема расположения границ публичного сервитута



Московская область
Городской округ Химки

Используемые условные знаки и обозначения:

Масштаб: 1:20000

-  - обозначение границы публичного сервитута
-  - обозначение линии электропередачи

- Городской округ Химки - обозначение муниципального района
- Московская область - обозначение субъекта

Схема расположения границ публичного сервитута



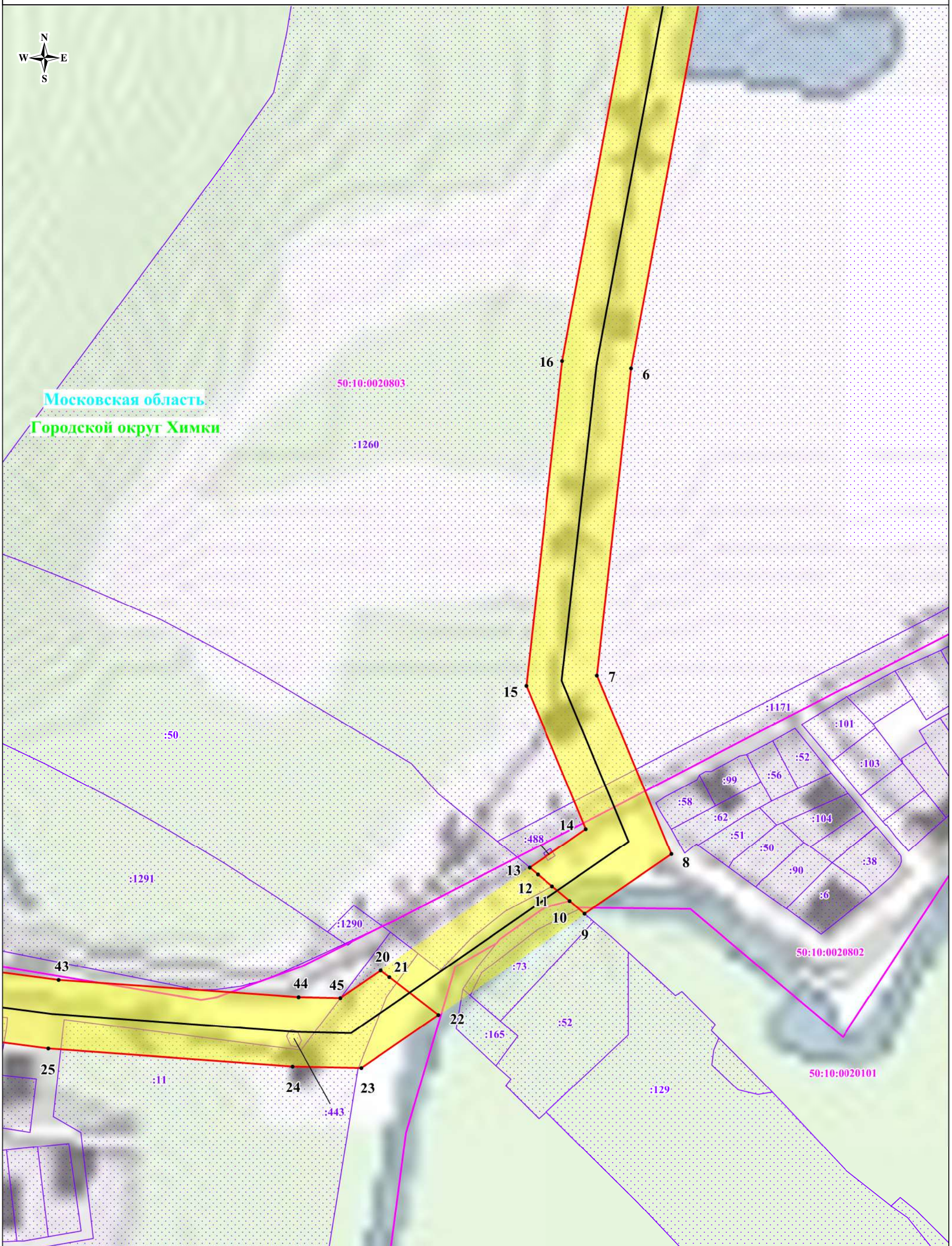
Масштаб: 1:2000 Выноска №1

Используемые условные знаки и обозначения:

- обозначение границы публичного сервитута
- обозначение границы земельного участка
- обозначение границы кадастрового квартала
- обозначение линии электропередачи

- обозначение границы охранной зоны линии электропередачи
- 1 - обозначение характерной точки границы публичного сервитута
- 50:10:0020803 - обозначение номера кадастрового квартала
- :305 - обозначение кадастрового номера земельного участка
- Городской округ Химки - обозначение муниципального района
- Московская область - обозначение субъекта

Схема расположения границ публичного сервитута



Масштаб: 1:2000 Выноска №2

Используемые условные знаки и обозначения:

- обозначение границы публичного сервитута
- обозначение границы земельного участка
- обозначение границы кадастрового квартала
- обозначение линии электропередачи

- обозначение границы охранной зоны линии электропередачи
- обозначение характерной точки границы публичного сервитута
- 50:10:0020803 - обозначение номера кадастрового квартала
- :305 - обозначение кадастрового номера земельного участка
- Городской округ Химки - обозначение муниципального района
- Московская область - обозначение субъекта

Схема расположения границ публичного сервитута



Масштаб: 1:2000 Выноска №3

Используемые условные знаки и обозначения:

- обозначение границы публичного сервитута
- обозначение границы земельного участка
- обозначение границы кадастрового квартала
- обозначение линии электропередачи





- обозначение границы охранной зоны линии электропередачи
- обозначение характерной точки границы публичного сервитута
- 50:10:0020803 - обозначение номера кадастрового квартала
- :305 - обозначение кадастрового номера земельного участка
- Городской округ Химки - обозначение муниципального района
- Московская область - обозначение субъекта

Схема расположения границ публичного сервитута



Масштаб: 1:2000 Выноска №4

Используемые условные знаки и обозначения:

-  - обозначение границы публичного сервитута
-  - обозначение границы земельного участка
-  - обозначение границы кадастрового квартала
-  - обозначение линии электропередачи







-  - обозначение границы охранной зоны линии электропередачи
-  1 - обозначение характерной точки границы публичного сервитута
-  50:10:0020803 - обозначение номера кадастрового квартала
-  :305 - обозначение кадастрового номера земельного участка
-  Городской округ Химки - обозначение муниципального района
-  Московская область - обозначение субъекта

Схема расположения границ публичного сервитута



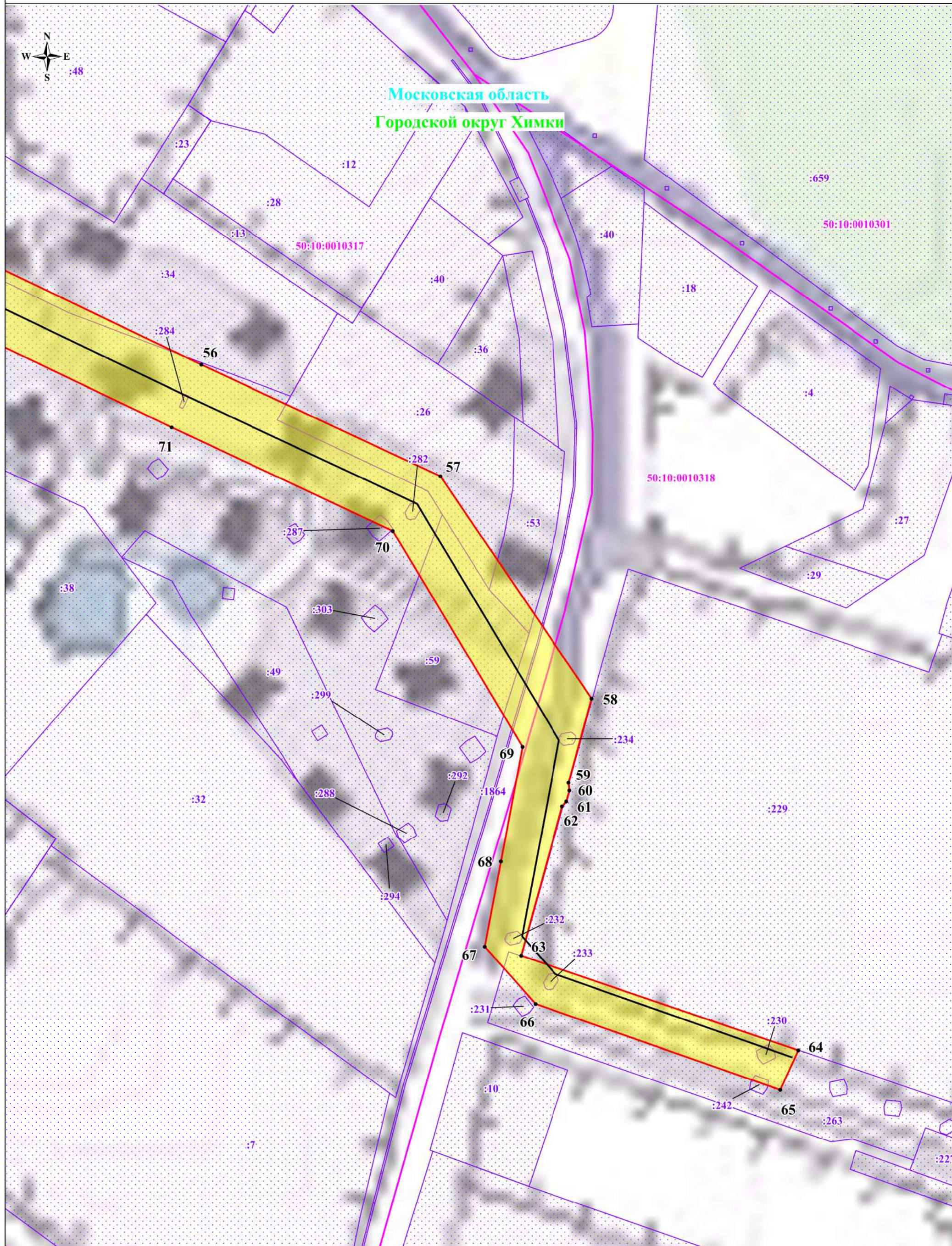
Масштаб: 1:2000 Выноска №5

Используемые условные знаки и обозначения:

- обозначение границы публичного сервитута
- обозначение границы земельного участка
- обозначение границы кадастрового квартала
- обозначение линии электропередачи

- обозначение границы охранной зоны линии электропередачи
- обозначение характерной точки границы публичного сервитута
- 50:10:0020803 - обозначение номера кадастрового квартала
- :305 - обозначение кадастрового номера земельного участка
- Городской округ Химки - обозначение муниципального района
- Московская область - обозначение субъекта

Схема расположения границ публичного сервитута



Масштаб: 1:2000 Выноска №6

Используемые условные знаки и обозначения:

- обозначение границы публичного сервитута
- обозначение границы земельного участка
- обозначение границы кадастрового квартала
- обозначение линии электропередачи

- обозначение границы охранной зоны линии электропередачи
- обозначение характерной точки границы публичного сервитута
- 50:10:0020803 - обозначение номера кадастрового квартала
- :305 - обозначение кадастрового номера земельного участка
- Городской округ Химки - обозначение муниципального района
- Московская область - обозначение субъекта