

УСЛОВНЫЕ ОБОЗНАЧЕНИЯ

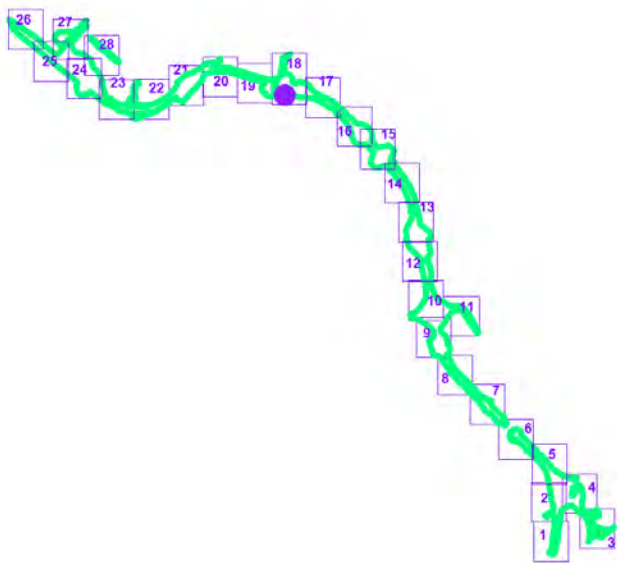
- 1 - граница зоны размещения проектируемой автомобильной дороги федерального значения (Москва - Санкт-Петербург на участке 15-58 км)
- административные границы
 - муниципальных районов и городских округов
 - населенных пунктов и внутригородских территорий
- линии градостроительного регулирования
 - устанавливаемые
 - красные линии улично-дорожной сети
 - границы технических зон инженерных коммуникаций
 - линий жилой застройки, линий ограничений застройки
 - границы территорий природного комплекса
 - границы 1 пояса зоны санитарной охраны
 - пояснительные надписи к красным линиям
 - раствор
 - линии отступа от красных линий в целях определения места допустимого размещения зданий, строений, сооружений
- границы земельных участков по сведениям ГКН
- 50:10:0020101:68 - кадастровый номер земельного участка по сведениям ГКН
- границы застроенных земельных участков, в том числе границы з/у на которых расположены линейные объекты

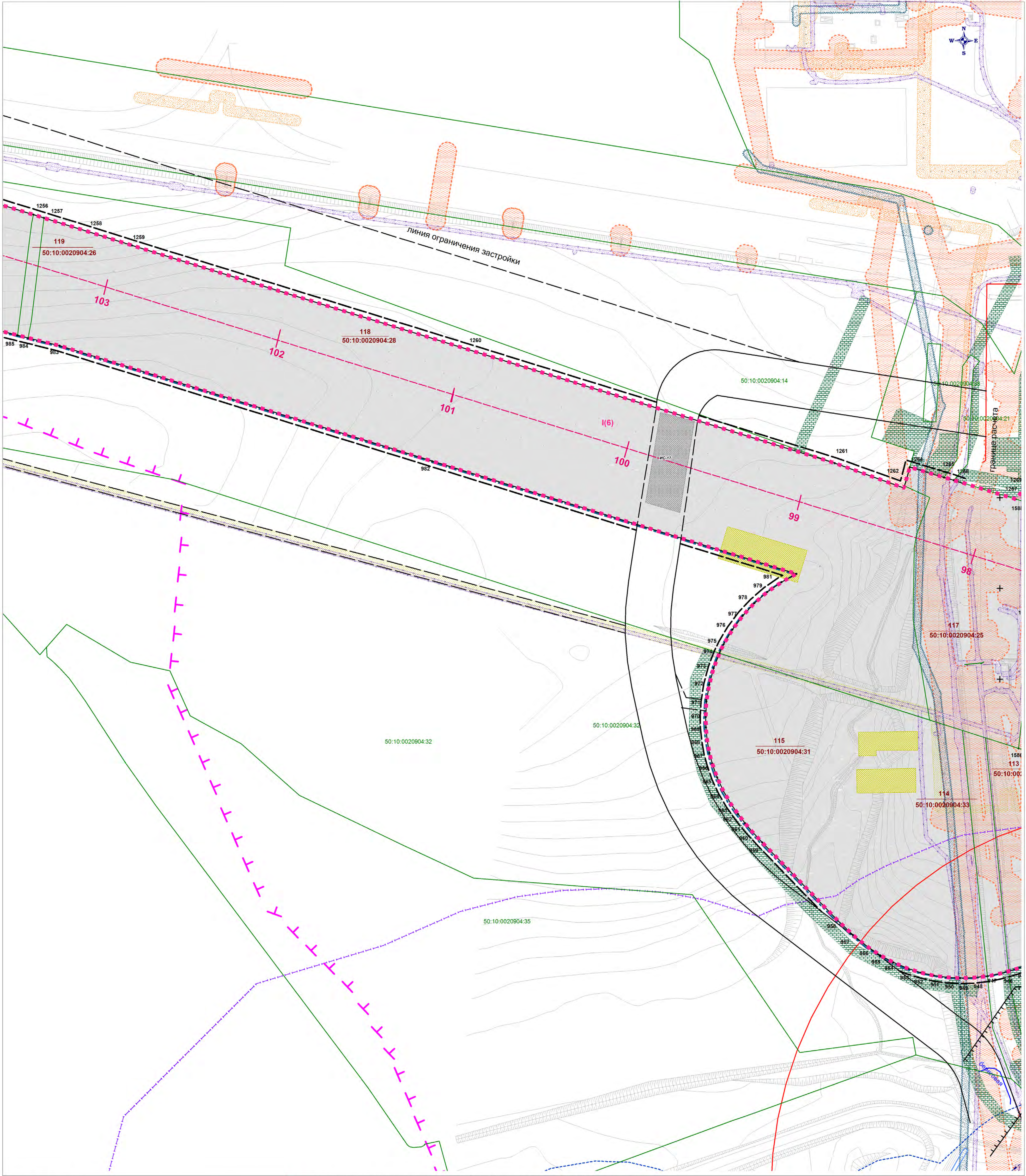
- 85 - ось и пикетаж трассы планируемой скоростной автомобильной дороги федерального значения Москва - Санкт-Петербург
- 127 - поворотная точка границы многоконтурного земельного участка для размещения автомобильной дороги федерального значения и образованного з/у из земель неразграниченной гос. собственности, ее номер
- 1 (2) - обозначение многоконтурного земельного участка
- Земельные участки, на которых расположены конструктивные элементы з/д
 - ИС-1 - мосты и путепроводы
 - ЛВЛ-1 - пункты взимания платы
 - ЛВЛ-ДС-1 - объекты дорожного сервиса
 - трансформаторная подстанция
 - локальные очистные сооружения
 - границы земельных участков, предназначенных для размещения объектов капитального строительства - в том числе, образованные из земель не разграниченной государственной собственности
 - 87 - номер земельного участка на схеме кадастровый номер (при наличии)
 - 50:10:0020101:68 - границы формируемых земельных участков, планируемых для предоставления для строительства

Зоны с особым режимом использования территории

- водоохранная зона
- прибрежная полоса
- береговая полоса
- водные объекты
- электрокабель
- теплотрасса
- связь
- канализация
- газопровод
- водопровод
- линии электропередач
- зона действия публичных сервитутов
- зона санитарного разрыва

схема расположения листов





УСЛОВНЫЕ ОБОЗНАЧЕНИЯ

■ ■ ■ ■ ■ - граница зоны размещения проектируемой автомобильной дороги федерального значения (Москва - Санкт-Петербург на участке 15-58 км)

административные границы

— — — — — - муниципальных районов и городских округов

— — — — — - населенных пунктов и внутригородских территорий

линии градостроительного регулирования

действ-е устанавливаемые

— — — — — - красные линии улично-дорожной сети

— — — — — - границы технических зон инженерных коммуникаций

— — — — — - линий жилой застройки, линий ограничений застройки

— — — — — - границы территорий природного комплекса

— — — — — - границы 1 пояса зоны санитарной охраны

— — — — — - пояснительные надписи к красным линиям

раструб

— — — — — - линии отступа от красных линий в целях определения места допустимого размещения зданий, строений, сооружений

— — — — — - границы земельных участков по сведениям ГКН

50:10:0020101:68 - кадастровый номер земельного участка по сведениям ГКН

— — — — — - границы застроенных земельных участков, в том числе границы з/у на которых расположены линейные объекты

85 — — — — — - ось и пикетаж трассы планируемой скоростной автомобильной дороги федерального значения Москва - Санкт-Петербург

127 — — — — — - поворотная точка границы многоконтурного земельного участка для размещения автомобильной дороги федерального значения и образованного з/у из земель неразграниченной гос. собственности, ее номер

I (2) — — — — — - обозначение многоконтурного земельного участка

Земельные участки, на которых расположены конструктивные элементы а/д

ИС-1 - мосты и путепроводы

ПВЛ-1 - пункты взимания платы

ПОМОС-1 - объекты дорожного сервиса

— — — — — - трансформаторная подстанция

— — — — — - локальные очистные сооружения

— — — — — - границы земельных участков, предназначенных для размещения объектов капитального строительства

— — — — — - в том числе, образованные из земель не разграниченной государственной собственности

87 — — — — — - номер земельного участка на схеме

50:10:0020101:68 - кадастровый номер (при наличии)

— — — — — - границы формируемых земельных участков, планируемых для предоставления для строительства

Зоны с особым режимом использования территории

— — — — — - водоохранная зона

— — — — — - прибрежная полоса

— — — — — - береговая полоса

— — — — — - водные объекты

— — — — — - электрокабель

— — — — — - теплотрасса

— — — — — - связь

— — — — — - канализация

— — — — — - газопровод

— — — — — - водопровод

— — — — — - линии электропередач

— — — — — - зона действия публичных сервитутов

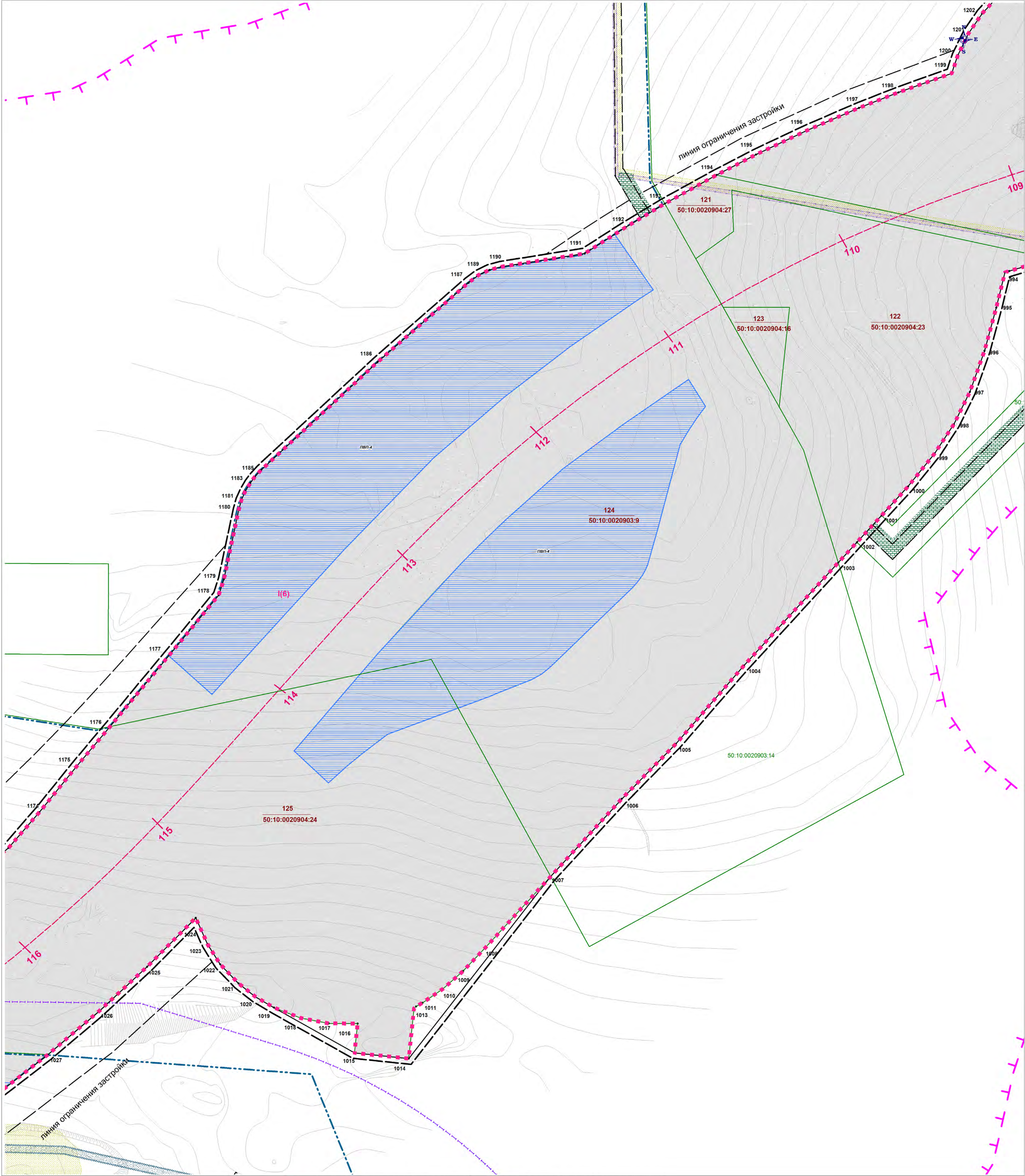
— — — — — - зона санитарного разрыва

схема расположения листов

Изм.	Лист	№ док.	Подп.	Дата

1246-р/26082013-ДПТ-ПМТ-ГО
Чертеж межевания
М 1:1000

Лист
19



- УСЛОВНЫЕ ОБОЗНАЧЕНИЯ**
- ■ ■ ■ ■ - граница зоны размещения проектируемой автомобильной дороги федерального значения (Москва - Санкт-Петербург на участке 15-58 км)
- административные границы**
- — — — — - муниципальных районов и городских округов
- — — — — - населенных пунктов и внутригородских территорий
- линии градостроительного регулирования**
- действ-е устанавливаемые
- — — — — - красные линии улично-дорожной сети
- — — — — - границы технических зон инженерных коммуникаций
- — — — — - линий жилой застройки, линий ограничений застройки
- — — — — - границы территорий природного комплекса
- — — — — - границы 1 пояса зоны санитарной охраны
- — — — — - пояснительные надписи к красным линиям
- — — — — - линии отступа от красных линий в целях определения места допустимого размещения зданий, строений, сооружений
- — — — — - границы земельных участков по сведениям ГКН
- 50:10:0020101:68 - кадастровый номер земельного участка по сведениям ГКН
- — — — — - границы застроенных земельных участков, в том числе границы з/у на которых расположены линейные объекты

- 85 — — — — — - ось и пикетаж трассы планируемой скоростной автомобильной дороги федерального значения Москва - Санкт-Петербург
- 127 — — — — — - поворотная точка границы многоконтурного земельного участка для размещения автомобильной дороги федерального значения и образованного з/у из земель неразграниченной гос. собственности, ее номер
- 1 (2) — — — — — - обозначение многоконтурного земельного участка
- Земельные участки, на которых расположены конструктивные элементы а/д**
- ИС-1 - мосты и путепроводы
- ПВП-1 - пункты взимания платы
- ПОСАДО-1 - объекты дорожного сервиса
- — — — — - трансформаторная подстанция
- — — — — - локальные очистные сооружения
- — — — — - границы земельных участков, предназначенных для размещения объектов капитального строительства
- — — — — - в том числе, образованные из земель не разграниченной государственной собственности
- 87 — — — — — - номер земельного участка на схеме
- 50:10:0020101:68 - кадастровый номер (при наличии)
- — — — — - границы формируемых земельных участков, планируемых для предоставления для строительства

- Зоны с особым режимом использования территории**
- — — — — - водоохранная зона
- — — — — - прибрежная полоса
- — — — — - береговая полоса
- — — — — - водные объекты
- — — — — - электрокабель
- — — — — - теплотрасса
- — — — — - связь
- — — — — - канализация
- — — — — - газопровод
- — — — — - водопровод
- — — — — - линии электропередач
- — — — — - зона действия публичных сервитутов
- — — — — - зона санитарного разрыва

