

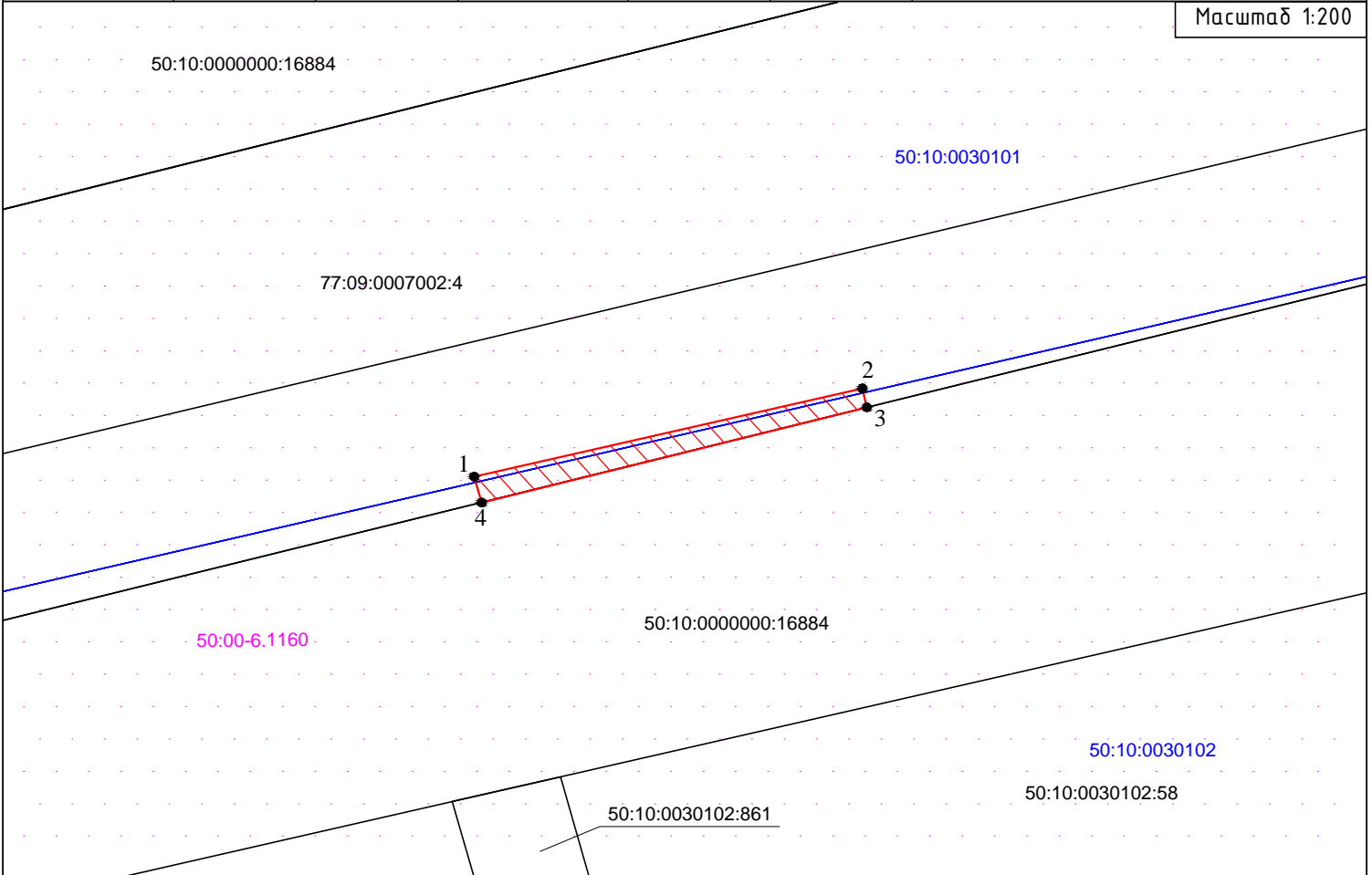
Схема границ сервитута на кадастровом плане территории

Условный номер сервитута \_\_\_\_\_ - \_\_\_\_\_





Площадь сервитута \_\_\_\_\_ 8 \_\_\_\_\_ кв.м.

Обозначение характерных точек границ	Координаты, м		Обозначение характерных точек границ	Координаты, м		Обозначение характерных точек границ	Координаты, м	
	X	Y		X	Y		X	Y
1	2	3	1	2	3	1	2	3
1	494432,91	2183938,05	3	494434,92	2183949,43	1	494432,91	2183938,05
2	494435,47	2183949,30	4	494432,16	2183938,27	Система координат МСК-50 зона 2		

Масштаб 1:200



Условные обозначения:

-  - обозначение образуемого сервитута
-  - обозначение границы земельного участка, сведения о которой содержатся в Едином государственном реестре недвижимости
-  - обозначение границы кадастрового квартала
- 50:10:0030101 - обозначение номера кадастрового квартала
- 50:10:0000000:16884 - обозначение кадастрового номера земельного участка, сведения о котором содержатся в Едином государственном реестре недвижимости
- 1 - обозначение характерной точки границы, сведения о которой позволяют однозначно определить ее положение на местности
-  50:00-6.1160 - обозначение зоны с особыми условиями использования территории