

ГРАФИЧЕСКОЕ ОПИСАНИЕ

местоположения границ населенных пунктов, территориальных зон, особо охраняемых природных территорий, зон с особыми условиями использования территории

Сведения о границах территории, в отношении которой устанавливается публичный сервитут для строительства, реконструкции, эксплуатации, капитального ремонта линейного объекта: "Газопровод высокого давления $P \leq 1,2$ МПа по адресу: Московская область, Химкинский район, в районе а/п«Шереметьево уч. с кадастровым номером 50:10:0030102:8"

(наименование объекта, местоположение границ которого описано (далее - объект))

Раздел 1

Сведения об объекте

| № п/п | Характеристики объекта | Описание характеристик |
|-------|---|--------------------------------------|
| 1 | 2 | 3 |
| 1. | Местоположение объекта | Московская область, район Химкинский |
| 2. | Площадь объекта +/- величина погрешности определения площади ($P \pm \Delta P$) | 158 +/- 5 м ² |
| 3. | Иные характеристики объекта | - |

Раздел 2

Сведения о местоположении границ объекта

1. Система координат МСК-50, зона 2

2. Сведения о характерных точках границ объекта

| Обозначение характерных точек границ | Координаты, м | | Метод определения координат характерной точки | Средняя квадратическая погрешность положения характерной точки (Mt), м | Описание обозначения точки на местности (при наличии) |
|--|---------------|------------|--|---|---|
| | X | Y | | | |
| 1 | 2 | 3 | 4 | 5 | 6 |
| 1 | 493519.88 | 2181323.38 | Аналитический метод | 0.10 | - |
| 2 | 493522.66 | 2181326.26 | Аналитический метод | 0.10 | - |
| 3 | 493493.02 | 2181352.40 | Аналитический метод | 0.10 | - |
| 4 | 493490.24 | 2181349.52 | Аналитический метод | 0.10 | - |
| 1 | 493519.88 | 2181323.38 | Аналитический метод | 0.10 | - |

3. Сведения о характерных точках части (частей) границы объекта

| Обозначение характерных точек части границы | Координаты, м | | Метод определения координат характерной точки | Средняя квадратическая погрешность положения характерной точки (Mt), м | Описание обозначения точки на местности (при наличии) |
|---|---------------|---|--|---|---|
| | X | Y | | | |
| 1 | 2 | 3 | 4 | 5 | 6 |
| - | - | - | - | - | - |

Раздел 3

Сведения о местоположении измененных (уточненных) границ объекта

1. Система координат -

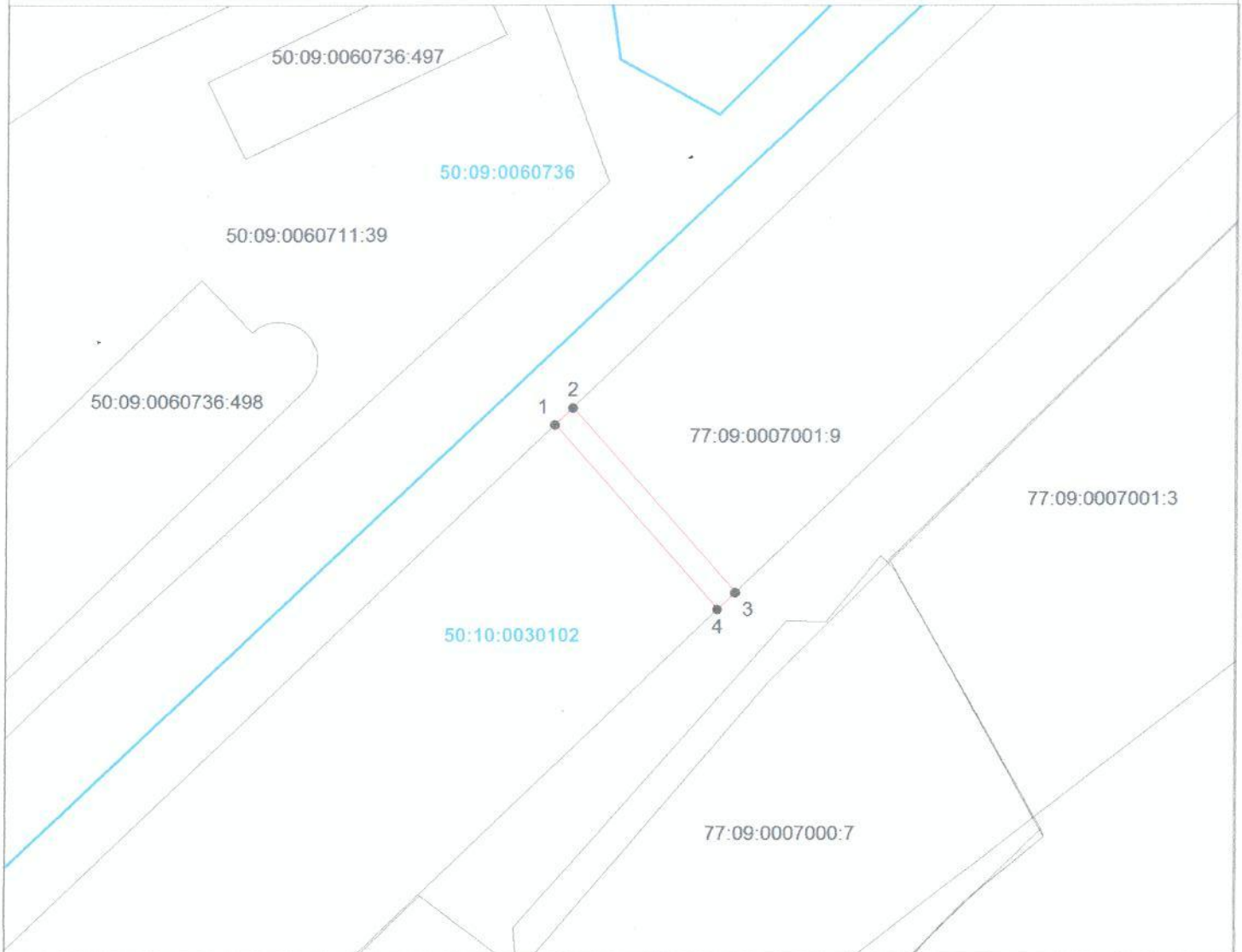
2. Сведения о характерных точках границ объекта

| Обозначение характерных точек границ | Существующие координаты, м | | Измененные (уточненные) координаты, м | | Метод определения координат характерной точки | Средняя квадратическая погрешность положения характерной точки (Mt), м | Описание обозначения точки на местности (при наличии) |
|--|-------------------------------|---|---|---|---|---|--|
| | X | Y | X | Y | | | |
| 1 | 2 | 3 | 4 | 5 | 6 | 7 | 8 |
| - | - | - | - | - | - | - | |

3. Сведения о характерных точках части (частей) границы объекта







| Обозначение характерных точек части границы | Существующие координаты, м | | Измененные (уточненные) координаты, м | | Метод определения координат характерной точки | Средняя квадратическая погрешность положения характерной точки (Mt), м | Описание обозначения точки на местности (при наличии) |
|--|-------------------------------|---|---|---|---|---|--|
| | X | Y | X | Y | | | |
| 1 | 2 | 3 | 4 | 5 | 6 | 7 | 8 |
| - | - | - | - | - | - | - | |

План границ объекта



Масштаб 1:1000

Условные обозначения:

-  часть границы, местоположение которой определено при выполнении кадастровых работ
-  1 • характерная точка границы, сведения о которой позволяют однозначно определить ее положение на местности
-  50:09:0060711:39 кадастровый номер земельного участка
-  границы земельных участков по сведениям ЕГРН
-  границы кадастровых кварталов
-  50:10:0030102 номер кадастрового квартала

Подпись




Место для оттиска печати (при наличии) лица составившего описание местоположения границ объекта