

**СХЕМА РАСПОЛОЖЕНИЯ ЗЕМЕЛЬНОГО УЧАСТКА
НА КАДАСТРОВЫЙ ПЛАНЕ ТЕРРИТОРИИ**

Кадастровый квартал: 50:10:0060112




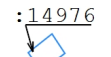


Адрес (местоположение) объекта: Российская Федерация, Московская область, г.о. Химки, г. Химки, мкр. Сходня, ул. Мичурина

Утверждена
постановлением Администрации
городского округа Химки Московской
области от 21.03.2022 № 246



Масштаб 1:500

Условные обозначения:

-  - граница объекта землеустройства (публичный сервитут)
-  - характерная точка границы объекта землеустройства (публичный сервитут)
-  - граница земельного участка по сведениям ЕГРН
-  :14976 - граница и кадастровый номер объекта капитального строительства
-  50:10:0020301 - границы и номер кадастрового квартала
-  - Граница ОКС сведения о котором содержатся в ГКН

ЭКСПЛИКАЦИЯ:

Участок	Обозначение	Площадь(м.кв.)
Образуемый земельный участок (публичный сервитут)	:ЗУ1	837

Геоданные

№ п/п	Имя точки	X, м	Y, м	S, м
:ЗУ1				
1	н1	489 941,60	2 176 248,38	26,32
2	н2	489 945,46	2 176 222,34	31,80
3	н3	489 976,92	2 176 226,95	26,32
4	н4	489 973,06	2 176 252,99	31,80
1	н1	489 941,60	2 176 248,38	