



микрорайон Подрезково

зона I пояса санитарной охраны

микрорайон Клязьма-Старбеево

линия ограничения застройки

линия ограничения застройки

граница расчета

Вырез 1

УСЛОВНЫЕ ОБОЗНАЧЕНИЯ

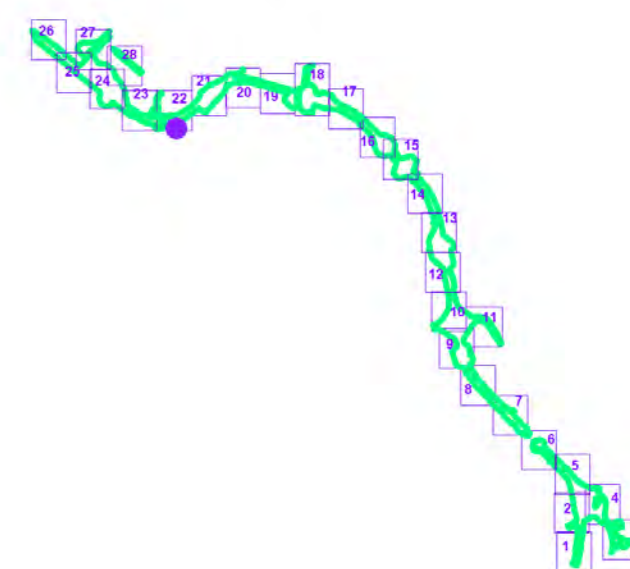
- граница зоны размещения проектируемой автомобильной дороги федерального значения (Москва - Санкт-Петербург на участке 15-58 км)
- Административные границы**
- муниципальных районов и городских округов
- населенных пунктов и внутригородских территорий
- Линии градостроительного регулирования**
- действ-е устанавливаемые
- красные линии улично-дорожной сети
- границы технических зон инженерных коммуникаций
- линии жилой застройки, линии ограничений застройки
- границы территорий природного комплекса
- границы I пояса зоны санитарной охраны
- пояснительные надписи к красным линиям
- раструб — линии отступа от красных линий в целях определения места допустимого размещения зданий, строений, сооружений
- границы земельных участков по сведениям ГКН
- 50:10:0020101:68 — кадастровый номер земельного участка по сведениям ГКН
- границы застроенных земельных участков, в том числе границы з/у на которых расположены линейные объекты

- 85 — ось и пикетаж трассы планируемой скоростной автомобильной дороги федерального значения Москва - Санкт-Петербург
- 127 — поворотная точка границы многоконтурного земельного участка для размещения автомобильной дороги федерального значения и образованного з/у из земель неразграниченной гос. собственности, ее номер
- I (2) — обозначение многоконтурного земельного участка
- Земельные участки, на которых расположены конструктивные элементы а/д**
- ИС-1 — мосты и путепроводы
- ПВЛ-1 — пункты взывания платы
- ПОДС-1 — объекты дорожного сервиса
- трансформаторная подстанция
- локальные очистные сооружения
- границы земельных участков, предназначенных для размещения объектов капитального строительства — в том числе, образованные из земель неразграниченной государственной собственности
- 87 — номер земельного участка на схеме
- 50:10:0020101:68 — кадастровый номер (при наличии)
- границы формируемых земельных участков, планируемых для предоставления для строительства

Зоны с особым режимом использования территории

- водоохранная зона
- прибрежная полоса
- береговая полоса
- водные объекты
- электрокабель
- теплотрасса
- связь
- канализация
- газопровод
- водопровод
- линии электропередач
- зона действия публичных сервитутов
- зона санитарного разрыва

схема расположения листов



Изм.	Лист	№ док.	Подп.	Дата

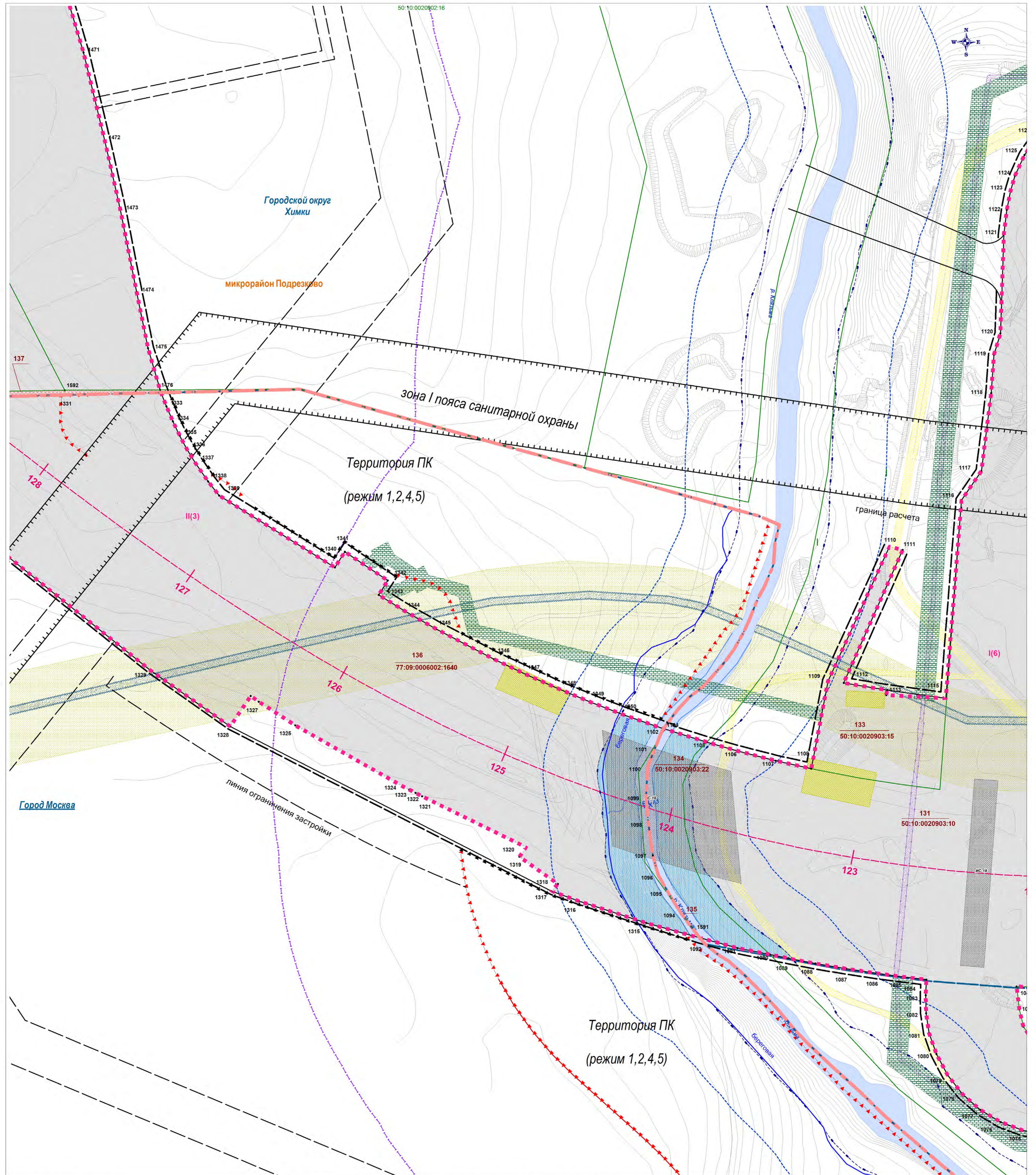
1246-р/29082013-ДПТ-ПМТ-ГО

Чертеж межевания

М 1:1000

Лист

22



УСЛОВНЫЕ ОБОЗНАЧЕНИЯ

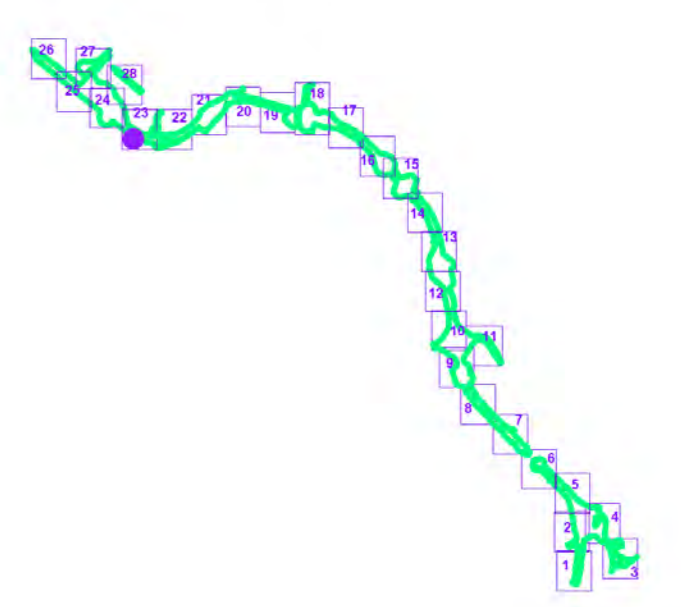
- граница зоны размещения проектируемой автомобильной дороги федерального значения (Москва - Санкт-Петербург на участке 15-58 км)
- административные границы**
- муниципальных районов и городских округов
- населенных пунктов и внутригородских территорий
- линии градостроительного регулирования**
- действующие**
- красные линии улично-дорожной сети
- границы технических зон инженерных коммуникаций
- линий жилой застройки, линий ограничений застройки
- границы территорий природного комплекса
- границы 1 пояса зоны санитарной охраны
- пояснительные надписи к красным линиям
- расступ**
- линии отступа от красных линий в целях определения места допустимого размещения зданий, строений, сооружений
- границы земельных участков по сведениям ГКН
- 50:10:0020101:68 - кадастровый номер земельного участка по сведениям ГКН
- границы застроенных земельных участков, в том числе границы з/у на которых расположены линейные объекты

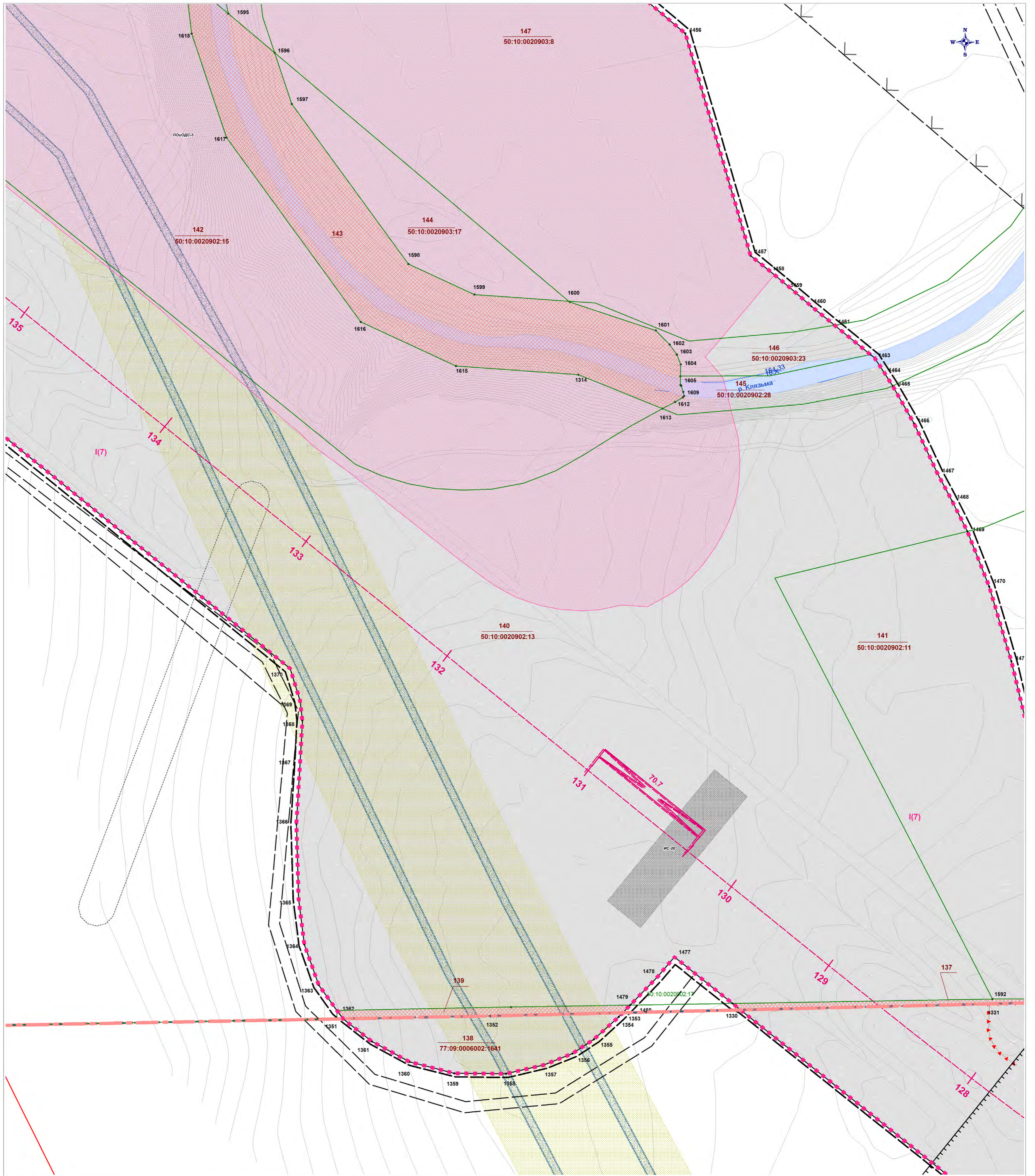
- ось и пикетаж трассы планируемой скоростной автомобильной дороги федерального значения Москва - Санкт-Петербург
- 127 - поворотная точка границы многоконтурного земельного участка для размещения автомобильной дороги федерального значения и образованного з/у из земель неразграниченной гос. собственности, ее номер
- I (2)** - обозначение многоконтурного земельного участка
- Земельные участки, на которых расположены конструктивные элементы а/д**
- ИС-1 - мосты и путепроводы
- ПВП-1 - пункты взывания платы
- ПЛОС-1 - объекты дорожного сервиса
- трансформаторная подстанция
- локальные очистные сооружения
- границы земельных участков, предназначенных для размещения объектов капитального строительства - в том числе, образованные из земель неразграниченной государственной собственности
- 87 - номер земельного участка на схеме кадастровый номер (при наличии)
- 50:10:0020101:68 - кадастровый номер (при наличии)
- границы формируемых земельных участков, планируемых для предоставления для строительства

Зоны с особым режимом использования территории

- водоохранная зона
- прибрежная полоса
- береговая полоса
- водные объекты
- электрокабель
- теплотрасса
- связь
- канализация
- газопровод
- водопровод
- линии электропередач
- зона действия публичных сервитутов
- зона санитарного разрыва

схема расположения листов





УСЛОВНЫЕ ОБОЗНАЧЕНИЯ

- граница зоны размещения проектируемой автомобильной дороги федерального значения (Москва - Санкт-Петербург на участке 15-58 км)
- Административные границы**
- муниципальных районов и городских округов
- населенных пунктов и внутригородских территорий
- Линии градостроительного регулирования**
- действующие**
- красные линии улично-дорожной сети
- границы технических зон инженерных коммуникаций
- линий жилой застройки, линий ограничений застройки
- границы территорий природного комплекса
- границы 1 пояса зоны санитарной охраны
- пояснительные надписи к красным линиям
- раструбы**
- линии отступа от красных линий в целях определения места допустимого размещения зданий, строений, сооружений
- границы земельных участков по сведениям ГКН
- 50:10:0020101:68 - кадастровый номер земельного участка по сведениям ГКН
- границы застроенных земельных участков, в том числе границы з/у на которых расположены линейные объекты

- 85 - ось и пикетаж трассы планируемой скоростной автомобильной дороги федерального значения Москва - Санкт-Петербург
- 127 - поворотная точка границы многоконтурного земельного участка для размещения автомобильной дороги федерального значения и образованного з/у из земель неразграниченной гос. собственности, ее номер
- I (2) - обозначение многоконтурного земельного участка
- Земельные участки, на которых расположены конструктивные элементы а/д**
- ИС-1 - мосты и путепроводы
- ПВП-1 - пункты взимания платы
- ПЛОЩОД-1 - объекты дорожного сервиса
- трансформаторная подстанция
- локальные очистные сооружения
- границы земельных участков, предназначенных для размещения объектов капитального строительства - в том числе, образованные из земель неразграниченной государственной собственности
- 87 - номер земельного участка на схеме кадастровый номер (при наличии)
- 50:10:0020101:68 - границы формируемых земельных участков, планируемых для предоставления для строительства

Зоны с особым режимом использования территории

- водоохранная зона
- прибрежная полоса
- береговая полоса
- водные объекты
- электрокабель
- теплотрасса
- связь
- канализация
- газопровод
- водопровод
- линии электропередач
- зона действия публичных сервитутов
- зона санитарного разрыва

схема расположения листов

