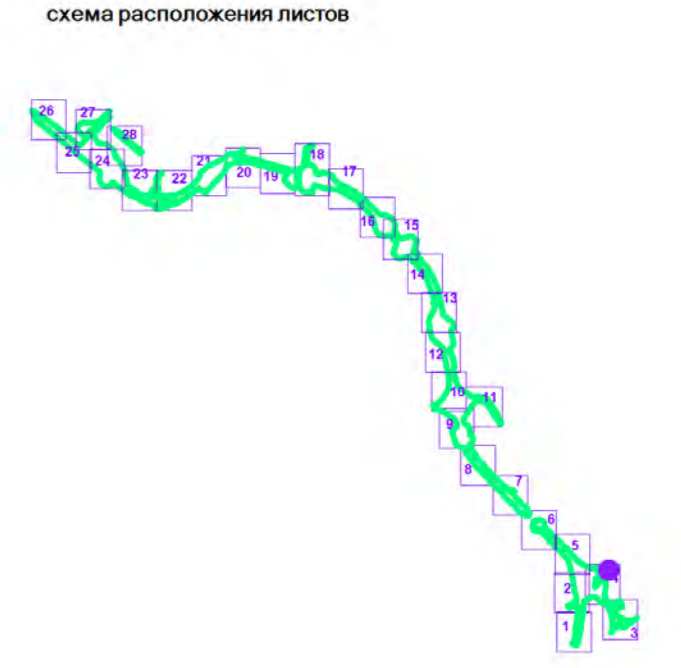


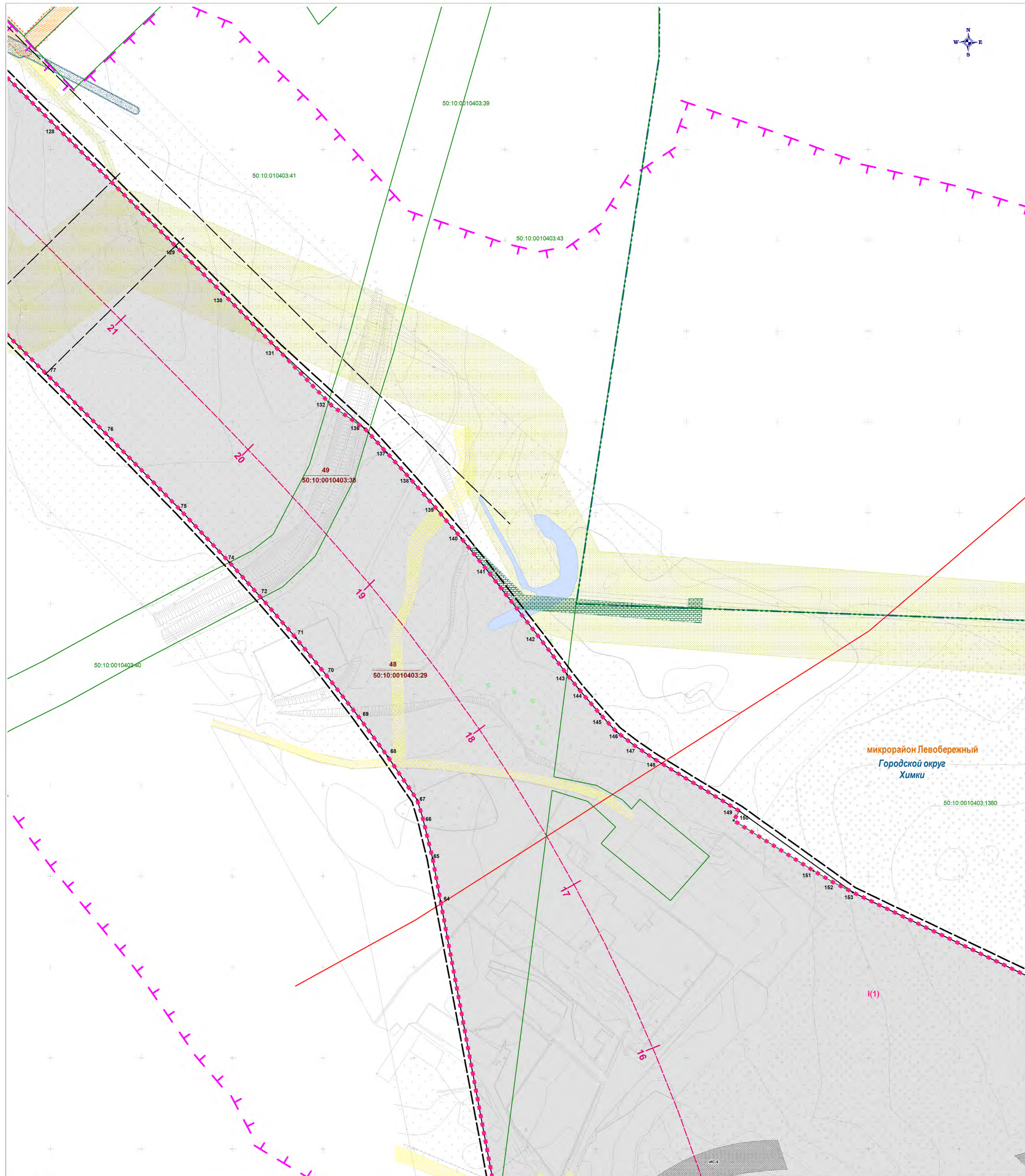
УСЛОВНЫЕ ОБОЗНАЧЕНИЯ

- граница зоны размещения проектируемой автомобильной дороги федерального значения (Москва - Санкт-Петербург на участке 15-58 км)
- Административные границы**
- муниципальных районов и городских округов
- населенных пунктов и внутригородских территорий
- Линии градостроительного регулирования**
- действующие**
- красные линии улично-дорожной сети
- границы технических зон инженерных коммуникаций
- линий жилой застройки, линий ограничений застройки
- границы территорий природного комплекса
- границы 1 пояса зоны санитарной охраны
- пояснительные надписи к красным линиям
- раструбы**
- линии отступа от красных линий в целях определения места допустимого размещения зданий, строений, сооружений
- границы земельных участков по сведениям ГКН
- 50:10:0020101:68 - кадастровый номер земельного участка по сведениям ГКН
- границы застроенных земельных участков, в том числе границы з/у на которых расположены линейные объекты

- ось и ликетаж трассы планируемой скоростной автомобильной дороги федерального значения Москва - Санкт-Петербург
- 127. - поворотная точка границы многоконтурного земельного участка для размещения автомобильной дороги федерального значения и образованного з/у из земель неразграниченной гос. собственности, ее номер
- I (1) - обозначение многоконтурного земельного участка
- Земельные участки, на которых расположены конструктивные элементы а/д**
- ИС-1 - мосты и путепроводы
- ПВП-1 - пункты взывания платы
- ПЛОСКО-1 - объекты дорожного сервиса
- трансформаторная подстанция
- локальные очистные сооружения
- границы земельных участков, предназначенных для размещения объектов капитального строительства - в том числе, образованные из земель неразграниченной государственной собственности
- 87 - номер земельного участка на схеме
- 50:10:0020101:68 - кадастровый номер (при наличии)
- границы формируемых земельных участков, планируемых для предоставления для строительства

- Зоны с особым режимом использования территории**
- водоохранная зона
 - прибрежная полоса
 - береговая полоса
 - водные объекты
 - электрокабель
 - теплотрасса
 - связь
 - канализация
 - газопровод
 - водопровод
 - линии электропередач
 - зона действия публичных сервитутов
 - зона санитарного разрыва





микрорайон Левобережный
Городской округ
Химки

УСЛОВНЫЕ ОБОЗНАЧЕНИЯ

--- граница зоны размещения проектируемой автомобильной дороги федерального значения (Москва - Санкт-Петербург на участке 15-58 км)

административные границы

--- муниципальных районов и городских округов
--- населенных пунктов и внутригородских территорий

линии градостроительного регулирования

действующие устанавливаемые
--- красные линии улично-дорожной сети
--- границы технических зон инженерных коммуникаций
--- линий жилой застройки, линий ограничений застройки
--- границы территорий природного комплекса
--- границы 1 пояса зоны санитарной охраны
--- расступ --- пояснительные надписи к красным линиям
--- линии отступа от красных линий в целях определения места допустимого размещения зданий, строений, сооружений

--- границы земельных участков по сведениям ГКН
50:10:0020101:68 - кадастровый номер земельного участка по сведениям ГКН
--- границы застроенных земельных участков, в том числе границы з/у на которых расположены линейные объекты

85 - ось и ликетаж трассы планируемой скоростной автомобильной дороги федерального значения Москва - Санкт-Петербург

127 - поворотная точка границы многоконтурного земельного участка для размещения автомобильной дороги федерального значения и образованного з/у из земель неразграниченной гос. собственности, ее номер

1 (2) - обозначение многоконтурного земельного участка

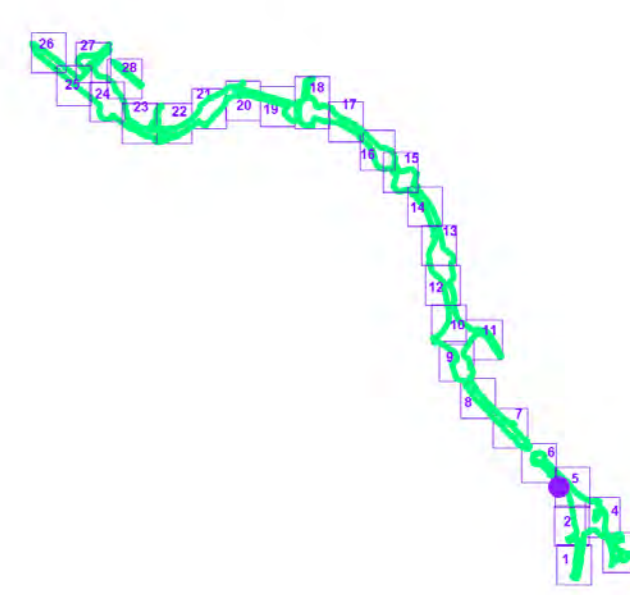
Земельные участки, на которых расположены конструктивные элементы а/д

ИС-1 - мосты и путепроводы
ПВП-1 - пункты взывания платы
ПЛОСКО-1 - объекты дорожного сервиса
--- трансформаторная подстанция
--- локальные очистные сооружения
--- границы земельных участков, предназначенных для размещения объектов капитального строительства - в том числе, образованные из земель неразграниченной государственной собственности
87 - номер земельного участка на схеме
50:10:0020101:68 - кадастровый номер (при наличии)
--- границы формируемых земельных участков, планируемых для предоставления для строительства

Зоны с особым режимом использования территории

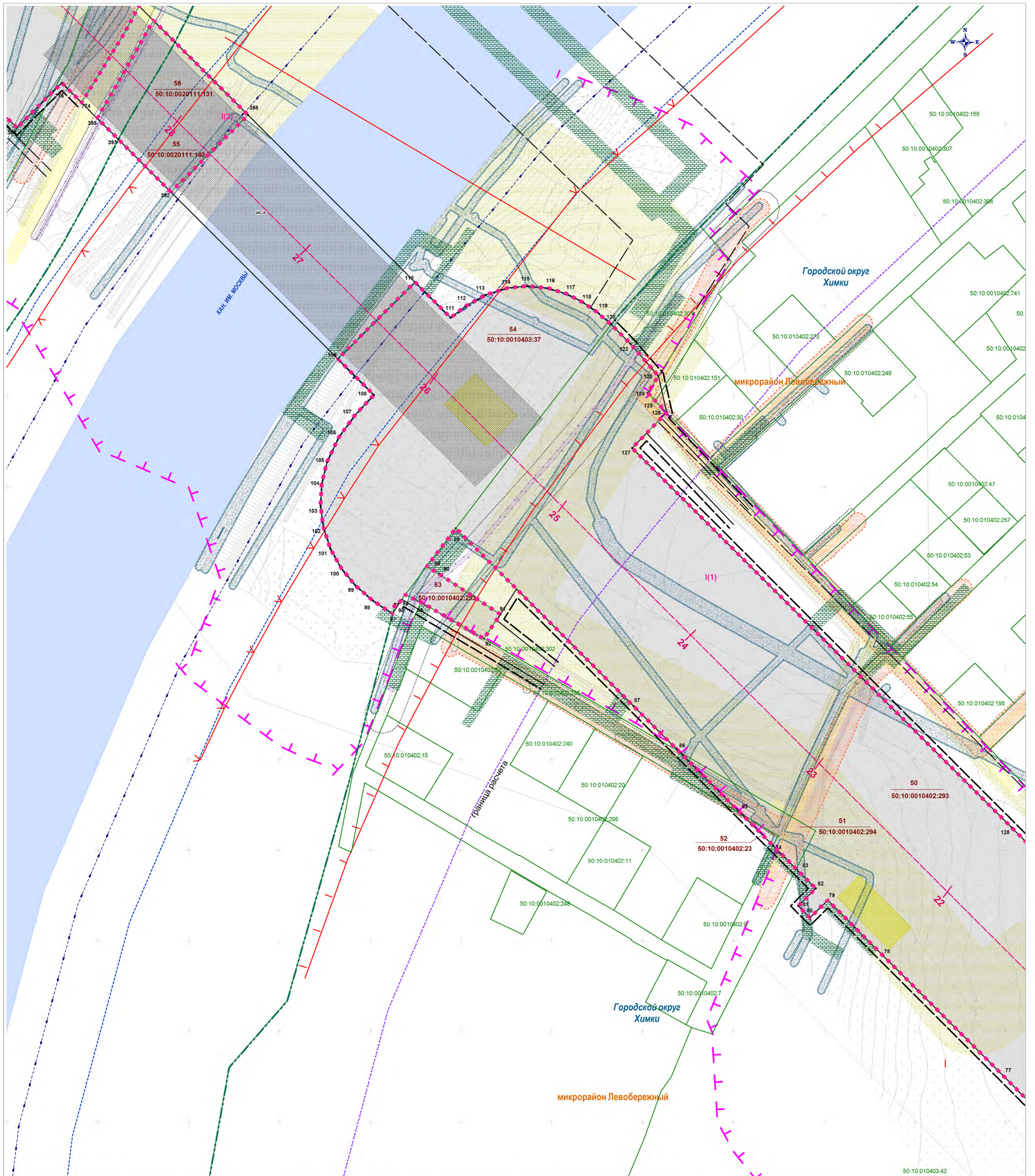
--- водоохранная зона
--- прибрежная полоса
--- береговая полоса
--- водные объекты
--- электрокабель
--- теплотрасса
--- связь
--- канализация
--- газопровод
--- водопровод
--- линии электропередач
--- зона действия публичных сервитутов
--- зона санитарного разрыва

схема расположения листов



| Изм. | Лист | № док. | Подп. | Дата |
|------|------|--------|-------|------|
| | | | | |

1246-р/29082013-ДПТ-ПМТ-ГО
Чертеж межевания
М 1:1000



УСЛОВНЫЕ ОБОЗНАЧЕНИЯ

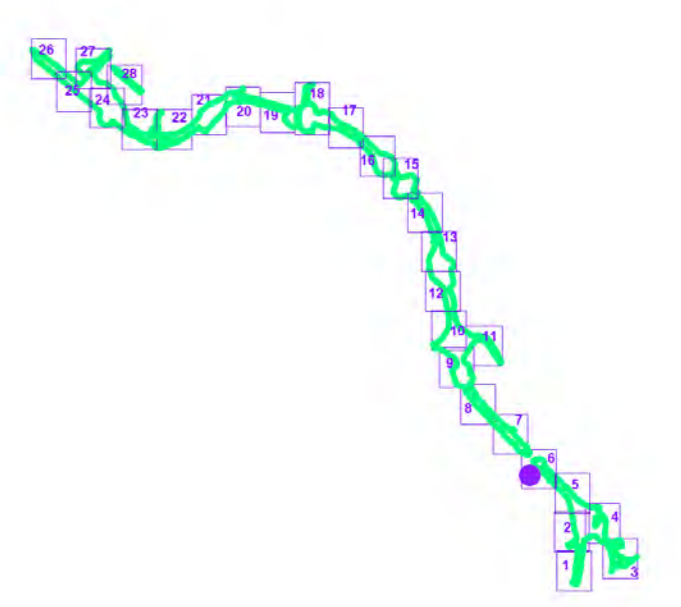
- - - - - - граница зоны размещения проектируемой автомобильной дороги федерального значения (Москва - Санкт-Петербург на участке 15-58 км)
- административные границы**
- муниципальных районов и городских округов
- населенных пунктов и внутригородских территорий
- линии градостроительного регулирования**
- действ-е**
- красные линии улично-дорожной сети
- границы технических зон инженерных коммуникаций
- линий жилой застройки, линий ограничений застройки
- границы территорий природного комплекса
- границы 1 пояса зоны санитарной охраны
- пояснительные надписи к красным линиям
- раструб**
- линии отступа от красных линий в целях определения места допустимого размещения зданий, строений, сооружений
- границы земельных участков по сведениям ГКН
- 50:10:0020101:68 - кадастровый номер земельного участка по сведениям ГКН
- границы застроенных земельных участков, в том числе границы з/у на которых расположены линейные объекты

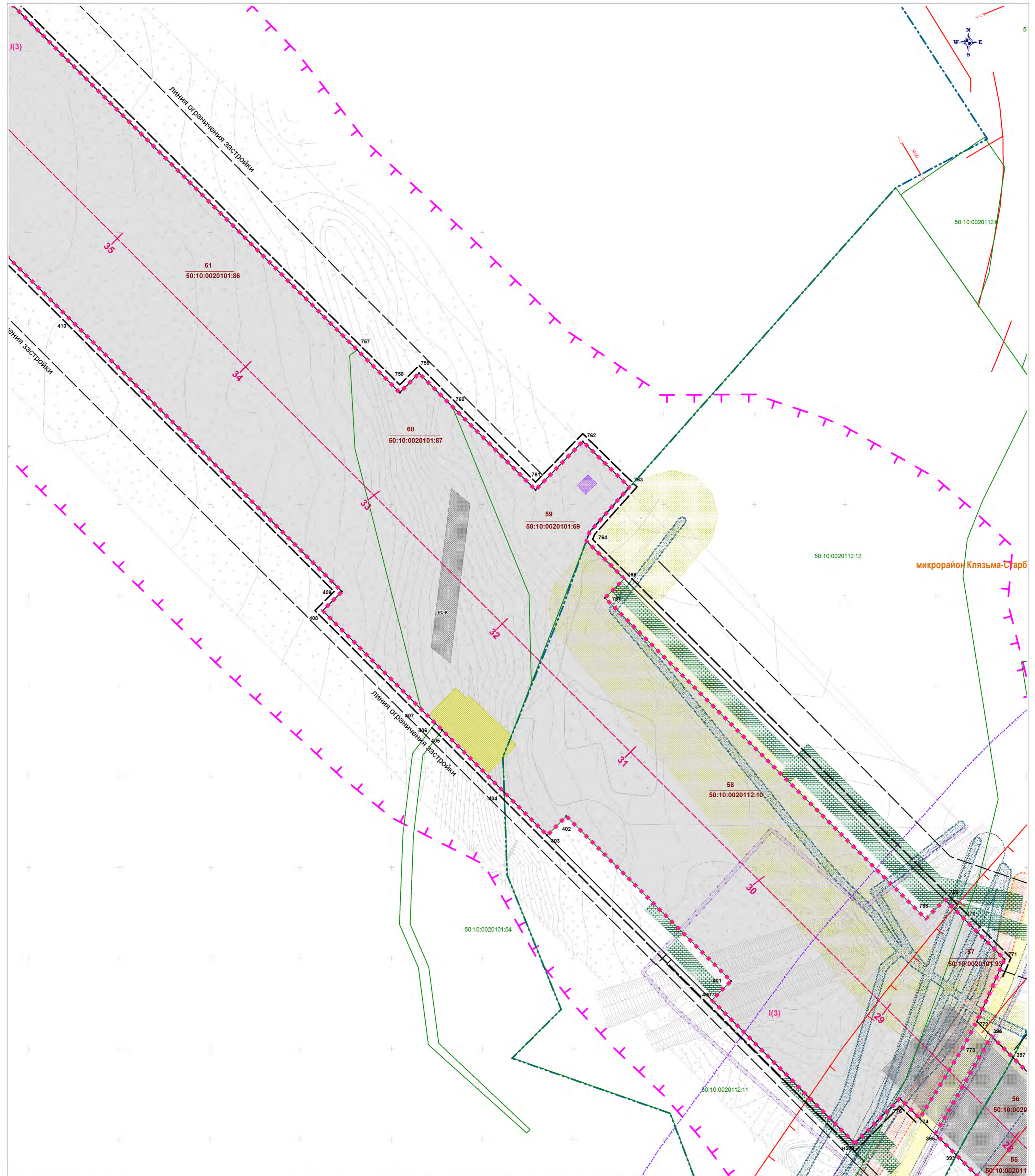
- 85 - ось и пикетаж трассы планируемой скоростной автомобильной дороги федерального значения Москва - Санкт-Петербург
- 127 - поворотная точка границы многоконтурного земельного участка для размещения автомобильной дороги федерального значения и образованного з/у из земель неразграниченной гос. собственности, ее номер
- I (2) - обозначение многоконтурного земельного участка
- Земельные участки, на которых расположены конструктивные элементы а/д**
- ИС-1 - мосты и путепроводы
- ПВП-1 - пункты взывания платы
- ПЛОЩ-1 - объекты дорожного сервиса
- трансформаторная подстанция
- локальные очистные сооружения
- границы земельных участков, предназначенных для размещения объектов капитального строительства - в том числе, образованные из земель неразграниченной государственной собственности
- 87 - номер земельного участка на схеме кадастровый номер (при наличии)
- 50:10:0020101:68 - границы формируемых земельных участков, планируемых для предоставления для строительства

Зоны с особым режимом использования территории

- водоохранная зона
- прибрежная полоса
- береговая полоса
- водные объекты
- электрокабель
- теплотрасса
- связь
- канализация
- газопровод
- водопровод
- линии электропередач
- зона действия публичных сервитутов
- зона санитарного разрыва

схема расположения листов





УСЛОВНЫЕ ОБОЗНАЧЕНИЯ

- граница зоны размещения проектируемой автомобильной дороги федерального значения (Москва - Санкт-Петербург на участке 15-58 км)
- Административные границы**
- муниципальных районов и городских округов
- населенных пунктов и внутригородских территорий
- Линии градостроительного регулирования**
- действующие**
- красные линии улично-дорожной сети
- границы технических зон инженерных коммуникаций
- линий жилой застройки, линий ограничений застройки
- границы территорий природного комплекса
- границы 1 пояса зоны санитарной охраны
- пояснительные надписи к красным линиям
- раструбы**
- линии отступа от красных линий в целях определения места допустимого размещения зданий, строений, сооружений
- границы земельных участков по сведениям ГКН
- 50:10:0020101:68 - кадастровый номер земельного участка по сведениям ГКН
- границы застроенных земельных участков, в том числе границы з/у на которых расположены линейные объекты

- 85 - ось и пикетаж трассы планируемой скоростной автомобильной дороги федерального значения Москва - Санкт-Петербург
- 127 - поворотная точка границы многоконтурного земельного участка для размещения автомобильной дороги федерального значения и образованного з/у из земель неразграниченной гос. собственности, ее номер
- I (2) - обозначение многоконтурного земельного участка
- Земельные участки, на которых расположены конструктивные элементы а/д**
- ИС-1 - мосты и путепроводы
- ПВП-1 - пункты взывания платы
- ПЛОСКО-1 - объекты дорожного сервиса
- трансформаторная подстанция
- локальные очистные сооружения
- границы земельных участков, предназначенных для размещения объектов капитального строительства - в том числе, образованные из земель неразграниченной государственной собственности
- 87 - номер земельного участка на схеме кадастровый номер (при наличии)
- 50:10:0020101:68 - границы формируемых земельных участков, планируемых для предоставления для строительства

Зоны с особым режимом использования территории

- водоохранная зона
- прибрежная полоса
- береговая полоса
- водные объекты
- электрокабель
- теплотрасса
- связь
- канализация
- газопровод
- водопровод
- линии электропередач
- зона действия публичных сервитутов
- зона санитарного разрыва

схема расположения листов

