



МИНИСТЕРСТВО ТРАНСПОРТА И ДОРОЖНОЙ ИНФРАСТРУКТУРЫ МОСКОВСКОЙ ОБЛАСТИ

РАСПОРЯЖЕНИЕ

01.12.2017 № 326-Р

Московская область

Об изъятии объекта недвижимого имущества для государственных нужд Московской области

В соответствии с Гражданским кодексом Российской Федерации, Земельным кодексом Российской Федерации, Федеральным законом от 25.10.2001 № 137-ФЗ «О введении в действие Земельного кодекса Российской Федерации», Федеральным законом от 05.04.2013 № 43-ФЗ «Об особенностях регулирования отдельных правоотношений в связи с присоединением к субъекту Российской Федерации – городу федерального значения Москве территорий и о внесении изменений в отдельные законодательные акты Российской Федерации», Законом Московской области № 23/96-ОЗ «О регулировании земельных отношений в Московской области», постановлением Правительства Московской области от 23.08.2013 № 656/35 «Об утверждении государственной программы Московской области «Развитие и функционирование дорожно-транспортного комплекса», постановлением Правительства Московской области от 18.02.2014 № 73/4 «Об утверждении проекта планировки территории для реконструкции линейного объекта капитального строительства – автомобильной дороги Шереметьево-1 – Шереметьево-2 (Старошереметьевское шоссе)», распоряжением Министерства транспорта и дорожной инфраструктуры Московской области от 22.05.2017 № 76-Р, решением Градостроительного совета Московской области от 14.11.2017 № 45 :

1. В целях реконструкции линейного объекта капитального строительства – автомобильной дороги Шереметьево-1 – Шереметьево-2 (Старошереметьевское шоссе) изъять объект недвижимого имущества – часть земельного участка общей площадью 8425 кв.м., категория земель – земли лесного фонда, вид разрешенного пользования – строительство, реконструкция, эксплуатация линий электропередачи, линий связи, дорог, трубопроводов и других линейных объектов, лесной участок, с кадастровым номером 50:10:0030101:83, адрес (местоположение): Установлено относительно ориентира, расположенного в границах участка. Почтовый адрес ориентира: Московская область, Химкинский

001074*

муниципальный район, Дмитровское лесничество, Лобненское участковое лесничество, квартал 77, выдел 13, принадлежащего на праве аренды ООО «Газпромнефть-Аэро Шереметьево», путем прекращения прав и возмещения убытков для государственных нужд Московской области, согласно Схеме расположения земельного участка на кадастровом плане территории, утвержденной распоряжением Министерства транспорта и дорожной инфраструктуры Московской области от 22.05.2017 № 76-Р (Приложение №1 к Распоряжению).

2. Отделу по подготовке территории Управления по проектированию, строительству, реконструкции и капитальному ремонту автомобильных дорог Министерства транспорта и дорожной инфраструктуры Московской области:

2.1. В течение семи дней со дня принятия настоящего распоряжения:

2.1.1. Направить копию распоряжения правообладателю изымаемого объекта недвижимого имущества заказным письмом с уведомлением о вручении.

2.1.2. Совместно с органами местного самоуправления городского округа Химки Московской области обеспечить опубликование (обнародование) настоящего распоряжения в печатных средствах массовой информации.

2.2. Направить копию настоящего распоряжения в орган, осуществляющий государственную регистрацию прав на недвижимое имущество и сделок с ним.

2.3. Организовать работу по заключению с правообладателем изымаемого объекта недвижимого имущества соглашения об изъятии недвижимого имущества путем прекращения прав и возмещения убытков по цене, основанной на результатах оценки рыночной стоимости изымаемого недвижимого имущества, представленной Министерством имущественных отношений Московской области.

3. Управлению финансов и бухгалтерского учета Министерства транспорта и дорожной инфраструктуры Московской области:

3.1. Осуществить расходы на мероприятия по изъятию объекта недвижимого имущества, указанного в приложении к настоящему распоряжению.

4. Управлению информационных технологий Министерства транспорта и дорожной инфраструктуры Московской области:

4.1. Совместно с Главным управлением по информационной политике Московской области в течение семи дней обеспечить опубликование (обнародование) настоящего распоряжения на официальном сайте Правительства Московской области в информационно-телекоммуникационной сети Интернет.

5. Принять к сведению, что Министерство имущественных отношений Московской области обеспечивает:

5.1. Проведение оценки рыночной стоимости изымаемого недвижимого имущества.

6. Контроль за выполнением настоящего распоряжения оставляю за собой.

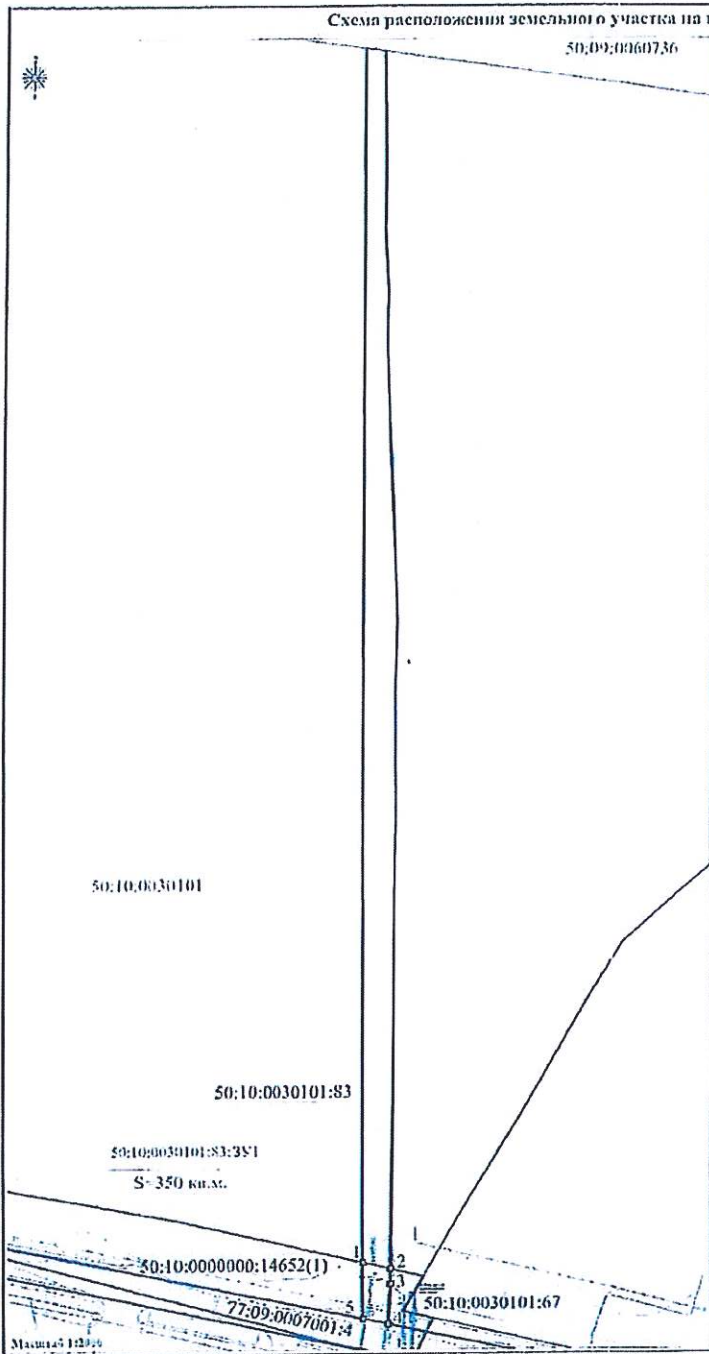
Заместитель руководителя



А.В Кротова

Схема расположения земельного участка на кадастровом плане территории

50:09:00607:86







Приложение к Распоряжению
Министерства транспорта
и дорожной инфраструктуры
Московской области
от 01.12.17 № 326-Р
Утверждена Распоряжением
Министерства транспорта
и дорожной инфраструктуры
Московской области
от 22.05.2017 № 76-Р

Система координат: МСК-50

Обозначение характерных точек	Координаты, м	
	X	Y
Условный номер земельного участка 50:10:0030101:83:3У1		
1	-494483,46	2184934,52
2	-494480,37	2184947,62
3	-494472,73	2184947,54
4	-494453,01	2184946,41
5	-494455,59	2184934,55
1	-494483,46	2184934,52
Площадь: S=350 кв.м.		

Условные обозначения:

-  - проектируемая автомобильная дорога
-  - обозначение земельного участка, подлежащего изъятию
- 50.10.0030101 - номер кадастрового квартала
-  - граница кадастрового квартала
- 50:10:0030101:83 - кадастровый номер земельного участка
-  - участки учтенные в ЕФРП
- o1 - обозначение характерной точки