

**УСЛОВНЫЕ ОБОЗНАЧЕНИЯ**

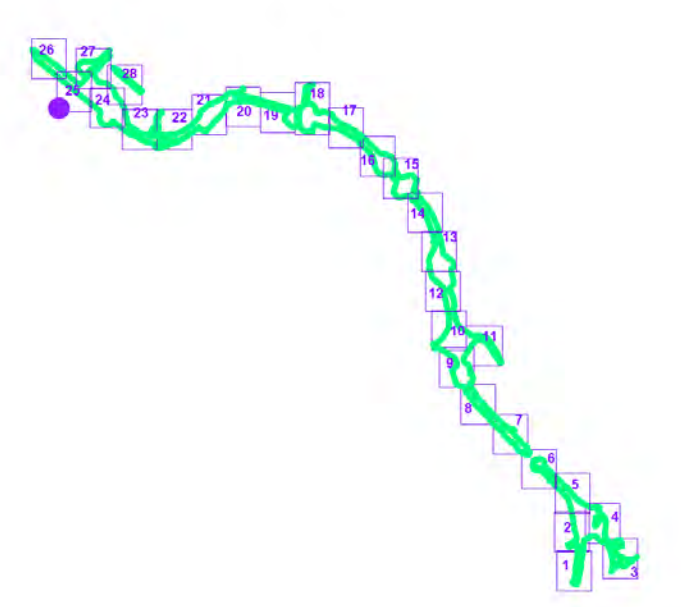
- граница зоны размещения проектируемой автомобильной дороги федерального значения (Москва - Санкт-Петербург на участке 15-58 км)
- Административные границы**
- муниципальных районов и городских округов
- населенных пунктов и внутригородских территорий
- Линии градостроительного регулирования**
- действ-е**
- устанавливаемые
- красные линии улично-дорожной сети
- границы технических зон инженерных коммуникаций
- линий жилой застройки, линий ограничений застройки
- границы территорий природного комплекса
- границы 1 пояса зоны санитарной охраны
- пояснительные надписи к красным линиям
- раструб**
- линии отступа от красных линий в целях определения места допустимого размещения зданий, строений, сооружений
- границы земельных участков по сведениям ГКН
- 50:10:0020101.68 - кадастровый номер земельного участка по сведениям ГКН
- границы застроенных земельных участков, в том числе границы з/у на которых расположены линейные объекты

- 85 - ось и пикетаж трассы планируемой скоростной автомобильной дороги федерального значения Москва - Санкт-Петербург
- 127 - поворотная точка границы многоконтурного земельного участка для размещения автомобильной дороги федерального значения и образованного з/у из земель неразграниченной гос. собственности, ее номер
- 1 (2) - обозначение многоконтурного земельного участка
- Земельные участки, на которых расположены конструктивные элементы а/д**
- ИС-1 - мосты и путепроводы
- ПВП-1 - пункты взывания платы
- ПЛОДОС-1 - объекты дорожного сервиса
- трансформаторная подстанция
- локальные очистные сооружения
- границы земельных участков, предназначенных для размещения объектов капитального строительства - в том числе, образованные из земель не разграниченной государственной собственности
- 87 - номер земельного участка на схеме кадастровый номер (при наличии)
- 50:10:0020101.68 - границы формируемых земельных участков, планируемых для предоставления для строительства

**Зоны с особым режимом использования территории**

- водоохранная зона
- прибрежная полоса
- береговая полоса
- водные объекты
- электрокабель
- теплотрасса
- связь
- канализация
- газопровод
- водопровод
- линии электропередач
- зона действия публичных сервитутов
- зона санитарного разрыва

**схема расположения листов**

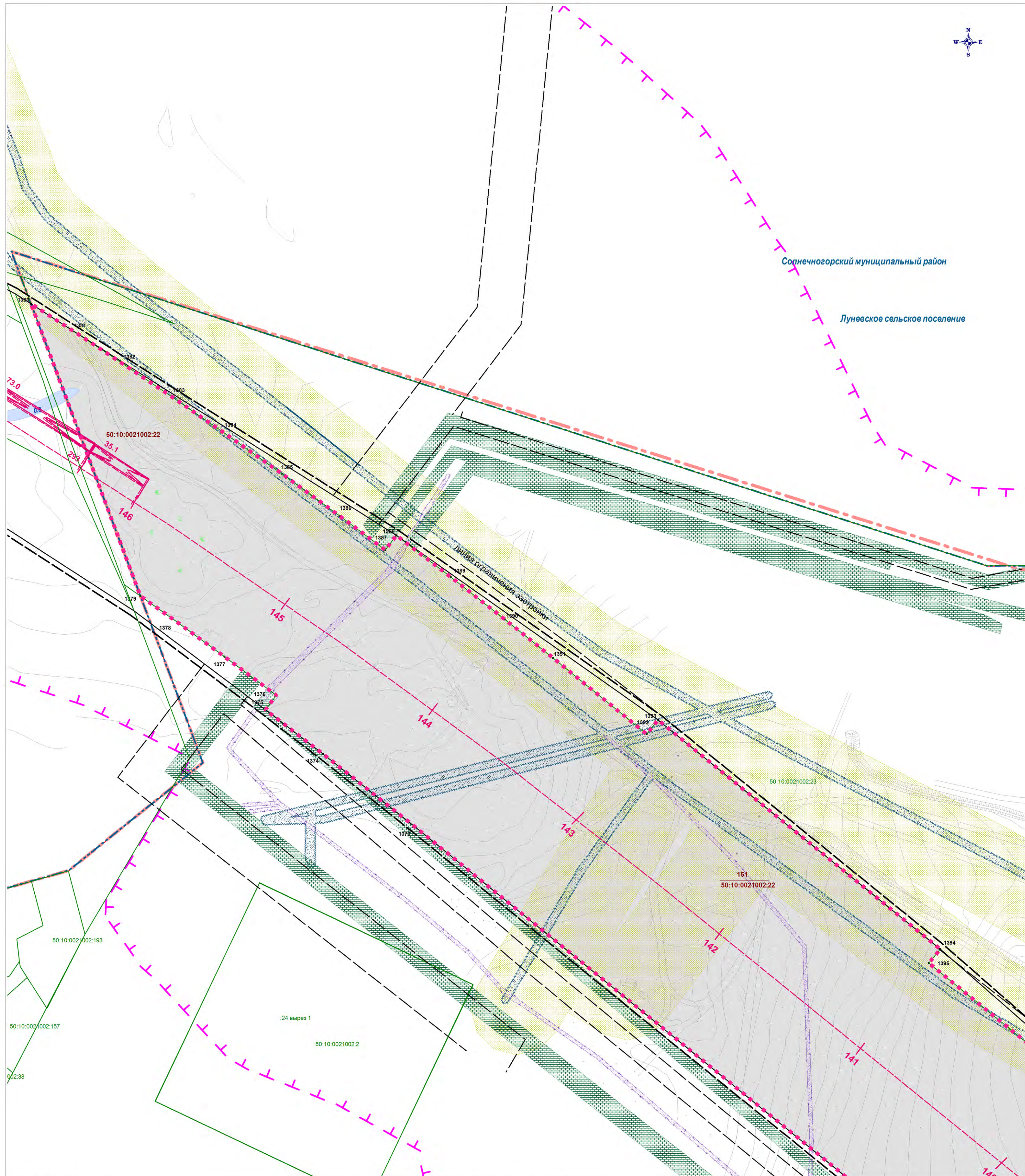






Солнечногорский муниципальный район

Луневское сельское поселение



УСЛОВНЫЕ ОБОЗНАЧЕНИЯ

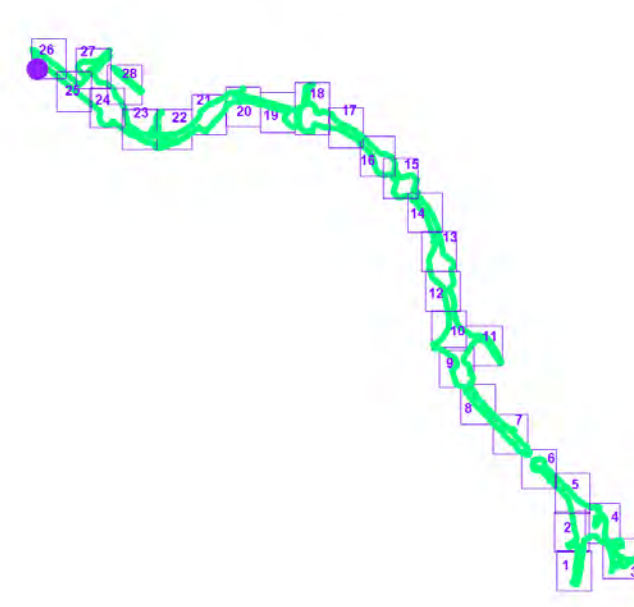
- граница зоны размещения проектируемой автомобильной дороги федерального значения (Москва - Санкт-Петербург на участке 15-58 км)
- Административные границы**
- муниципальных районов и городских округов
- населенных пунктов и внутригородских территорий
- Линии градостроительного регулирования**
- действующие**
- красные линии улично-дорожной сети
- границы технических зон инженерных коммуникаций
- линий жилой застройки, линий ограничений застройки
- границы территорий природного комплекса
- границы 1 пояса зоны санитарной охраны
- пояснительные надписи к красным линиям
- раструбы**
- линии отступа от красных линий в целях определения места допустимого размещения зданий, строений, сооружений
- границы земельных участков по сведениям ГКН
- 50:10:002101:68 - кадастровый номер земельного участка по сведениям ГКН
- границы застроенных земельных участков, в том числе границы з/у на которых расположены линейные объекты

- 85 - ось и пикетаж трассы планируемой скоростной автомобильной дороги федерального значения Москва - Санкт-Петербург
- 127 - поворотная точка границы многоконтурного земельного участка для размещения автомобильной дороги федерального значения и образованного з/у из земель неразграниченной гос. собственности, ее номер
- 1 (2) - обозначение многоконтурного земельного участка
- Земельные участки, на которых расположены конструктивные элементы а/д**
- ИС-1 - мосты и путепроводы
- ПВП-1 - пункты взывания платы
- ПЛОЩАД-1 - объекты дорожного сервиса
- трансформаторная подстанция
- локальные очистные сооружения
- границы земельных участков, предназначенных для размещения объектов капитального строительства - в том числе, образованные из земель неразграниченной государственной собственности
- 87 - номер земельного участка на схеме кадастровый номер (при наличии)
- 50:10:002101:68 - границы формируемых земельных участков, планируемых для предоставления для строительства

Зоны с особым режимом использования территории

- водоохранная зона
- прибрежная полоса
- береговая полоса
- водные объекты
- электрокабель
- теплотрасса
- связь
- канализация
- газопровод
- водопровод
- линии электропередач
- зона действия публичных сервитутов
- зона санитарного разрыва

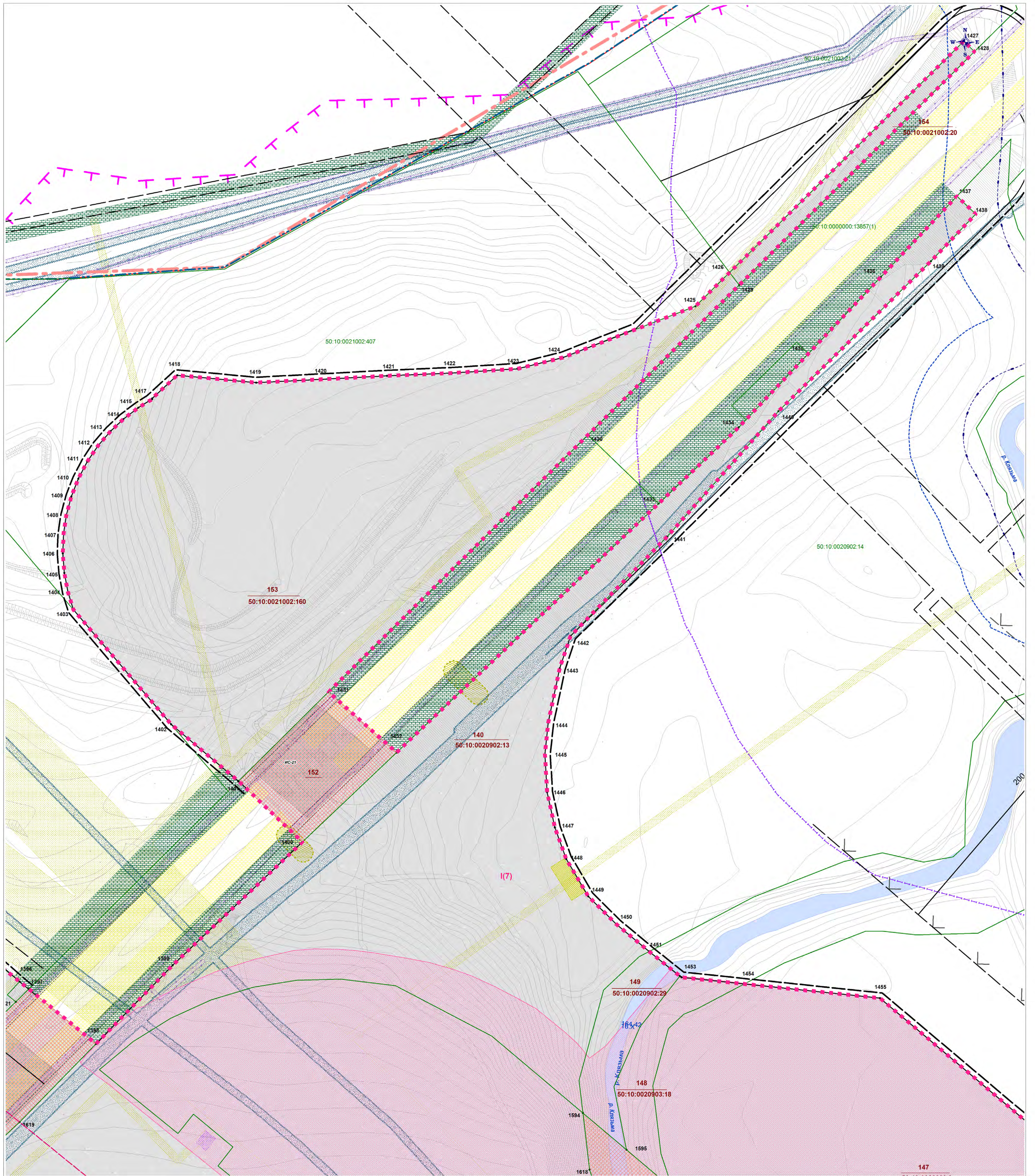
схема расположения листов



Изм.	Лист	№ док.	Подп.	Дата

1246-р/29082013-ДПТ-ПМТ-ГО  
Чертеж межевания  
М 1:1000





**УСЛОВНЫЕ ОБОЗНАЧЕНИЯ**

- граница зоны размещения проектируемой автомобильной дороги федерального значения (Москва - Санкт-Петербург на участке 15-58 км)
- административные границы**
- муниципальных районов и городских округов
- населенных пунктов и внутригородских территорий
- линии градостроительного регулирования**
- действующие**
- устанавливаемые
- красные линии улично-дорожной сети
- границы технических зон инженерных коммуникаций
- линий жилой застройки, линий ограничений застройки
- границы территорий природного комплекса
- границы 1 пояса зоны санитарной охраны
- пояснительные надписи к красным линиям
- раструбы**
- линии отступа от красных линий в целях определения места допустимого размещения зданий, строений, сооружений
- границы земельных участков по сведениям ГКН
- 50:10:0020101:68 - кадастровый номер земельного участка по сведениям ГКН
- границы застроенных земельных участков, в том числе границы з/у на которых расположены линейные объекты

- 85 - ось и ликетаж трассы планируемой скоростной автомобильной дороги федерального значения Москва - Санкт-Петербург
- 127 - поворотная точка границы многоконтурного земельного участка для размещения автомобильной дороги федерального значения и образованного з/у из земель неразграниченной гос. собственности, ее номер
- I (2) - обозначение многоконтурного земельного участка
- Земельные участки, на которых расположены конструктивные элементы а/д**
- ИС-1 - мосты и путепроводы
- ПВП-1 - пункты взывания платы
- ПЛОСКО-1 - объекты дорожного сервиса
- трансформаторная подстанция
- локальные очистные сооружения
- границы земельных участков, предназначенных для размещения объектов капитального строительства - в том числе, образованные из земель неразграниченной государственной собственности
- 87 - номер земельного участка на схеме
- 50:10:0020101:68 - кадастровый номер (при наличии)
- границы формируемых земельных участков, планируемых для предоставления для строительства

**Зоны с особым режимом использования территории**

- водоохранная зона
- прибрежная полоса
- береговая полоса
- водные объекты
- электрокабель
- теплотрасса
- связь
- канализация
- газопровод
- водопровод
- линии электропередач
- зона действия публичных сервитутов
- зона санитарного разрыва

**схема расположения листов**

