

**СХЕМА РАСПОЛОЖЕНИЯ ЗЕМЕЛЬНОГО УЧАСТКА  
НА КАДАСТРОВЫЙ ПЛАНЕ ТЕРРИТОРИИ**

Кадастровый квартал: 50:10:0010111

Адрес (местоположение) объекта: Российская Федерация, Московская область, г.о. Химки, г. Химки, Юбилейный проспект




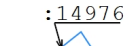
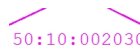

**Утверждена**

постановлением Администрации  
городского округа Химки Московской области  
от 24.01.2022 № 54



Масштаб 1:500

**Условные обозначения:**

-  - граница объекта землеустройства (публичный сервитут)
-  1 - характерная точка границы объекта землеустройства (публичный сервитут)
-  - граница земельного участка по сведениям ЕГРН
-  :14976 - граница и кадастровый номер объекта капитального строительства
-  50:10:0020301 - границы и номер кадастрового квартала
-  - Граница ОКС сведения о котором содержатся в ГКН

**Геоданные**

Имя точки	X, м	Y, м	S, м
:3У1			
н1	483 778,66	2 183 844,34	25,91
н2	483 804,54	2 183 843,05	26,32
н3	483 806,39	2 183 869,30	25,91
н4	483 780,51	2 183 870,60	26,32
н1	483 778,66	2 183 844,34	

Участок	ЭКСПЛИКАЦИЯ: Обозначение	Площадь(м.кв.)
Образуемый земельный участок (публичный сервитут)	:3У1	682