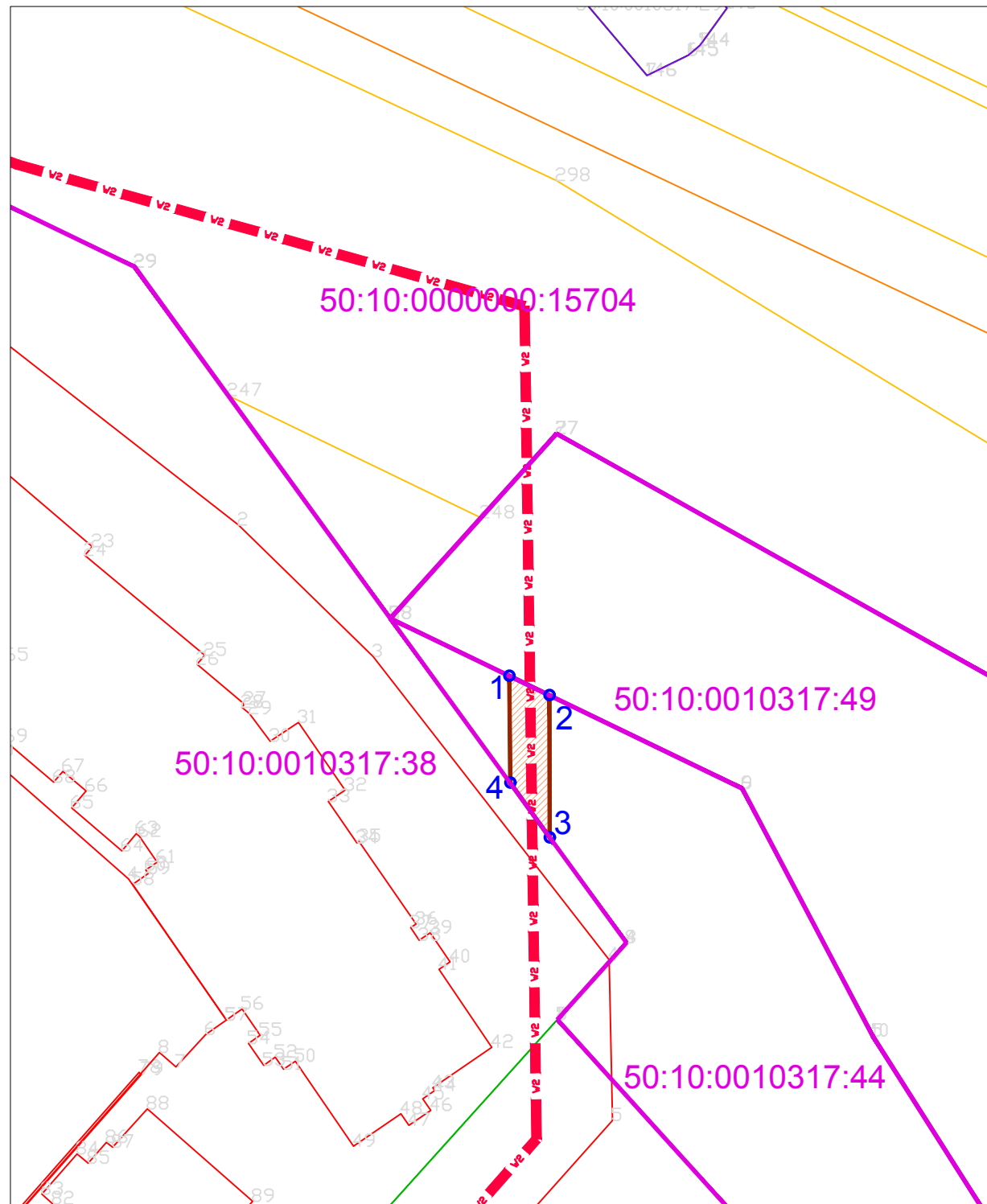






# Схема границ.(М 1:500)



## Условные обозначения:

-  - Границы кадастровых участков
-  - Границы испрашиваемого участка
-  - сети 0,4 кВ
-  - сети 10 кВ
- 50:11:0040201:945 - Номер кадастрового участка
- 30 - Номера точек

## Объект:

Согласно пункту 5, перечня видов объектов, размещение которых может осуществляться на землях или земельных участках, находящихся в государственной или муниципальной собственности, без предоставления земельных участков и установления сервитутов (утв. постановлением Правительства РФ от 3 декабря 2014 г. N 1300). "Линии электропередачи классом напряжения до 35кВ, а также связанные с ними трансформаторные подстанции, распределительные пункты и иное предназначенное для осуществления передачи электрической энергии оборудование, для размещения которых не требуется разрешения на строительство."

## Местоположение / кадастровый номер

Московская область, г. Химки,  
Северо-Западная Промышленно-Коммунальная зона, в границах земельного участка с кадастровыми номерами 50:10:0010317:44.

Площадь земельного участка: 33,36 м<sup>2</sup>

Категория земель: Земли населенных пунктов

Вид разрешенного использования: Объекты коммунального обслуживания

## Описание границ смежных землепользователей:

от т.1 до т.2 - 50:10:0010317:49

от т.2 до т.3 - 50:10:0010317:44

от т.3 до т.4 - 50:10:0010317:38

от т.4 до т.1 - 50:10:0010317:44

## Каталог координат:

№ точки	Длина линии (м)	X	Y
1	3,66	487041.20	2183493.58
2	11,67	487039.59	2183496.89
3	5,55	487027.91	2183496.91
4	8,78	487032.40	2183493.67

## Экспликация земель:

Общая площадь земельного участка, м <sup>2</sup>	в том числе:
	из земельного участка №50:10:0010317:44
33.36	33.36

М.П.

Заявитель:

ППК "Фонд защиты прав граждан-участников долевого строительства"

(подпись, расшифровка подписи)