

**СХЕМА РАСПОЛОЖЕНИЯ ЗЕМЕЛЬНОГО УЧАСТКА  
НА КАДАСТРОВОМ ПЛАНЕ ТЕРРИТОРИИ**

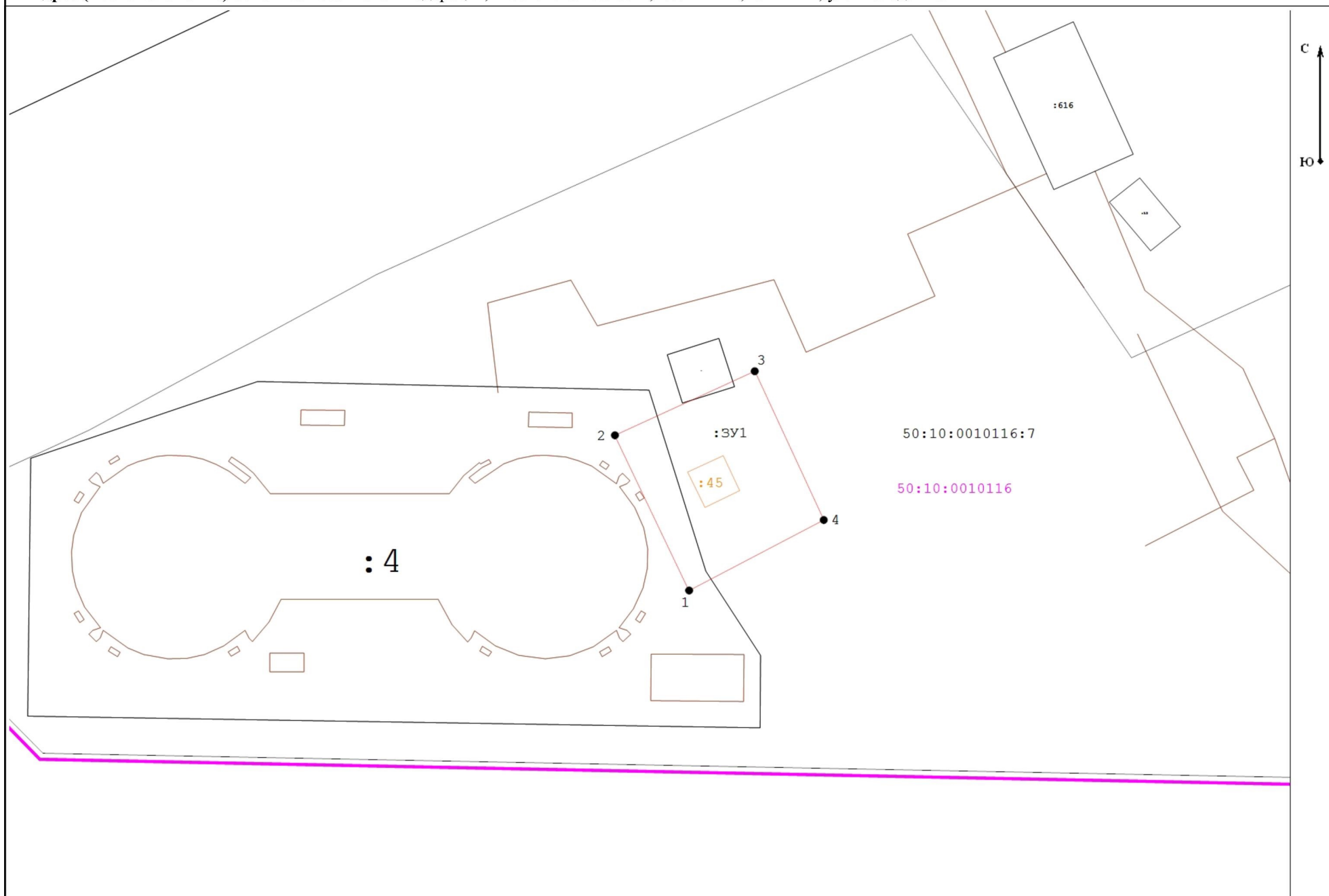
Кадастровый квартал: 50:10:0010116

Адрес (местоположение) объекта: Российская Федерация, Московская область, г.о. Химки, г. Химки, ул. Молодежная

**Утверждена**

Постановления Администрации городского  
(наименование документа об утверждении, включая наименования органов  
округа Химки Московской области  
местного самоуправления, принявших решение об утверждении схемы)

от 16.07.2020 № 508







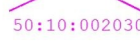

**Геоданные**

№ п/п	Имя точки	X, м	Y, м	S, м
:ЗУ1				
1	1	482 757,16	2 183 487,78	
2	2	482 781,54	2 183 476,20	27,00
3	3	482 791,60	2 183 498,03	24,04
4	4	482 768,23	2 183 508,81	25,74
1	1	482 757,16	2 183 487,78	23,77

Участок	ЭКСПЛИКАЦИЯ: Обозначение	Площадь(м.кв.)
Образуемый земельный участок (публичный сервитут)	:ЗУ1	630

Масштаб 1:800

**Условные обозначения:**

-  - граница объекта землеустройства (публичный сервитут)
-  1 - характерная точка границы объекта землеустройства (публичный сервитут)
-  - граница земельного участка по сведениям ЕГРН
-  :51 - граница и кадастровый номер объекта капитального строительства
-  50:10:0020301 - границы и номер кадастрового квартала
-  - Граница ОКС сведения о котором содержатся в ГКН