

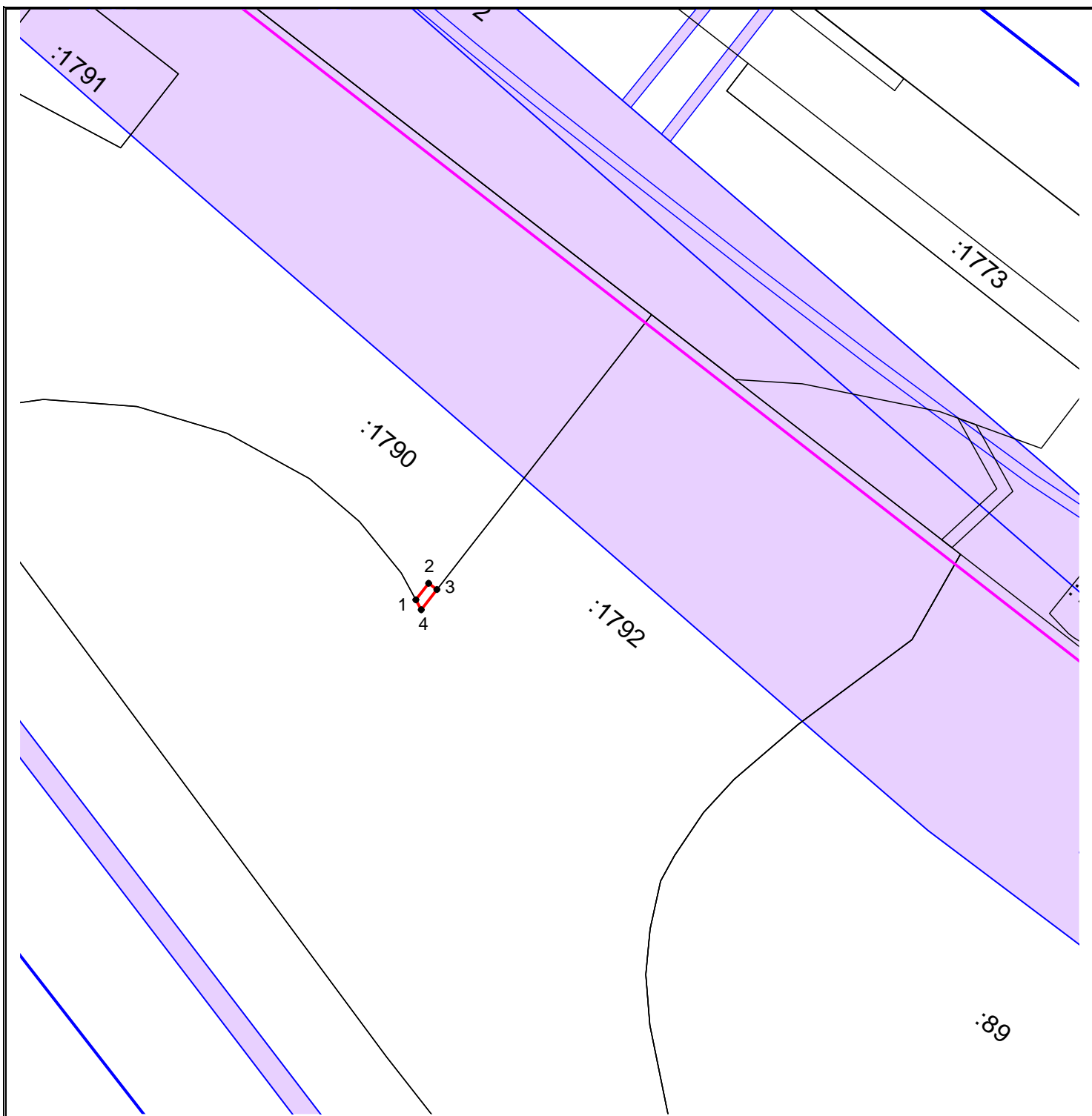
Утверждена
постановлением Администрации
городского округа Химки Московской области
от 30.01.2023 № 120

**Схема расположения границ публичного сервитута
на земельном участке с кадастровым номером 50:10:0010201:1790**

Площадь 8 м²










Обозначение характерных точек границ	Координаты, м	
	X	Y
1	2	3
1	486423.14	2182849.76
2	486426.07	2182852.05
3	486424.93	2182853.51
4	486421.37	2182850.73
1	486423.14	2182849.76

Система координат: МСК-50, зона 2



Масштаб 1:1000

УСЛОВНЫЕ ОБОЗНАЧЕНИЯ:

-  - граница публичного сервитута
-  - граница земельного участка, сведения о котором имеются в ЕГРН
-  - граница объекта капитально строительства, сведения о котором имеются в ЕГРН
-  - граница кадастрового квартала
-  - характерная точка границ публичного сервитута и ее обозначение
-  - кадастровый номер земельного участка
-  - кадастровый номер квартала
-  - зона планируемого размещения ВСМ
-  - охранная зона инженерных коммуникаций