

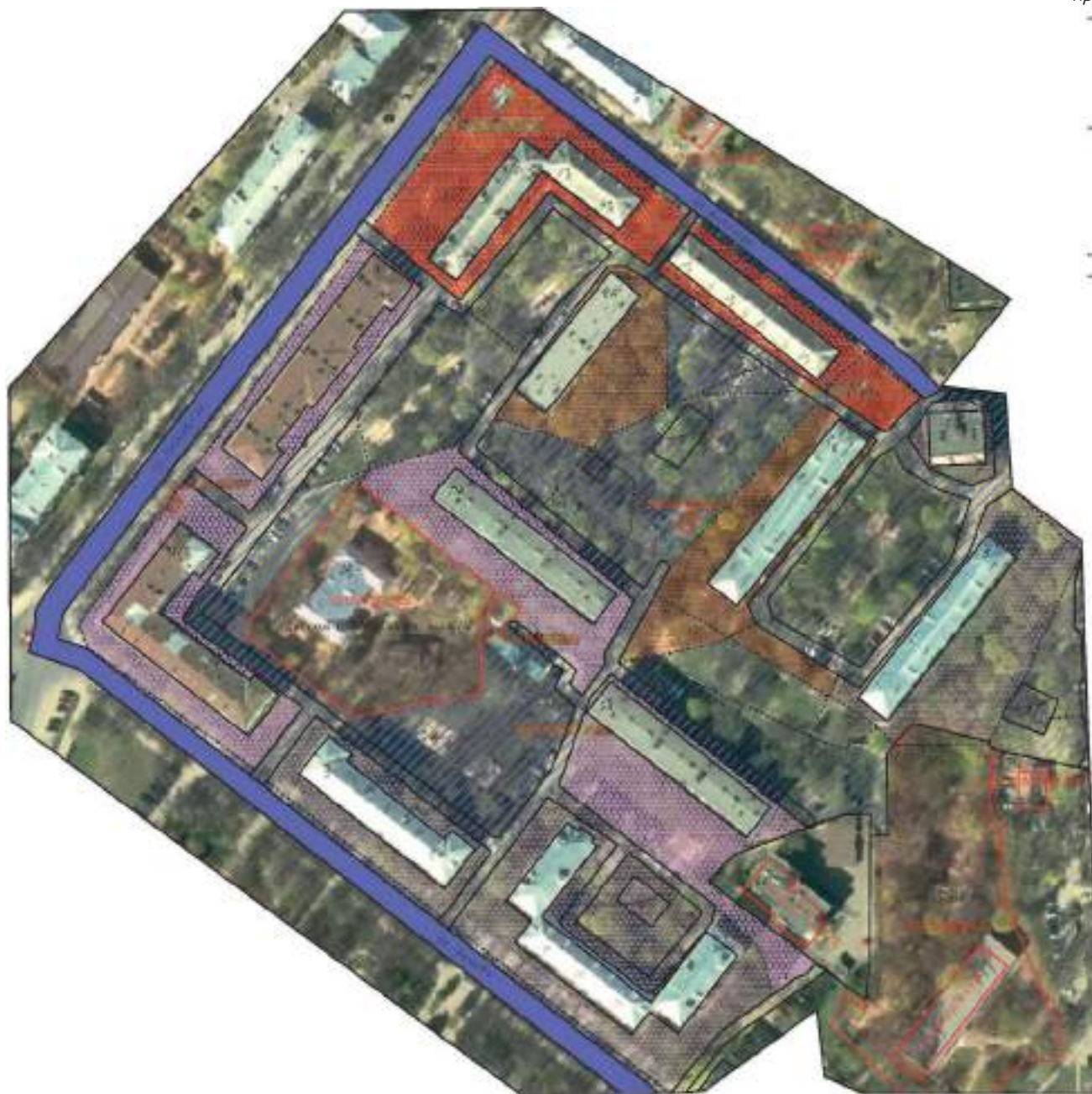
УТВЕРЖДЕНЫ
решением Совета депутатов
городского округа Химки
Московской области
от _____ № _____

Схемы границ прилегающих территорий городского округа Химки Московской области

Схема прилегающей территории по адресам в з.о Химки: ул.Московская д. 9/2,13/1,11,11А; ул.Аптечная д. 2А,4,6,7,8; ул. Чапаева 3,5,5А

Примечания:

- По адресу ул. Чапаева д. 1А и д. 7 расположены социально значимые объекты (детский сад), по адресу ул. Чапаева д. 6А расположена военная прокуратура, прилегающая территория не определена (191 ОЗ Московской области).
- Под домами на ул.Московская д. 9/2,13/1,11,11А; ул.Аптечная д. 2А,4,6,7,8; ул. Чапаева 3,5,5А земельные участки не сформированы, определена территория санитарной очистки для управляющих компаний
- Проезды содержат МБУ
- Системы координат МСК 50



Условные обозначения:



- дорога общего пользования
- территория обслуживаемая МБУ
- прилегающая территория (территория уборки содержит УЧ)
- прилегающая территория (территория уборки содержит УЧ)

50 10-0010211.19

- кадастровый номер земельного участка



- кадастровая граница земельного участка



- Детская игровая площадка










- Тротуар/пешеходная дорожка



- Проезд

Схема прилегающей территории по адресам в г.о Химки: ул.Кирова д. 14, 16/10, 18,20; ул. Чапаева д. 7,9, 11.

Условные обозначения:

-  - дорога общего пользования
-  - территория обслуживаемая МБУ
-  - прилегающая территория (территория уборки), содержит УК
-  - прилегающая территория (территория уборки), содержит УК
-  - прилегающая территория юридических лиц
-  50:10:0010211:19 - кадастровый номер земельного участка
-  - кадастровая граница земельного участка

Примечания:

- Территория уборки определена для управляющих компаний.
- Определена прилегающая территория для юридических лиц.
- Прилегающая территория образована с учетом расчета потребности прилегающей территории и принципа неделимости объектов благоустройства (191 ОЗ Московской области).
- Системы координат МСК 50












Расчёт потребности прилегающей территории

МКД	Фактический показатель		Показатель потребности	Потребность территории для МКД
	Площадь благоустройства в пределах э/у	Площадь прилегающей территории		
Химки г, Кирова ул, 14 Площадь квартир -2307,3 кв.м	•	1223	0,4	922,92
Химки г, Кирова ул, 16/10 Площадь квартир -2697,1 кв.м	•	2789	0,76	2049,796
Химки г, Кирова ул, 18 Площадь квартир -5526,1 кв.м	•	3249	0,4	2210,44
Химки г, Кирова ул, 20 Площадь квартир -2557,9	•	5017	0,76	1944,004
Химки г, Чапаева ул, 11 Площадь квартир -2215,4	•	1563	0,4	886,16
Химки г, Чапаева ул, 7 Площадь квартир -5825,7	•	6327	0,76	4427,532
Химки г, Чапаева ул, 9 Площадь квартир -2215,8	•	1140	0,4	1441,08

Схема прилегающей территории по адресам в г.о Химки: ул. Московская д. 5, 7/1 ул. Аптечная д.3,5; ул. Кирова д. 8, 10к1, 10к2, 12



Условные обозначения:

-  - дорога общего пользования
-  - территория обслуживаемая МБУ
-  - прилегающая территория (территория уборки), содержит УК
-  - прилегающая территория (территория уборки), содержит УК
-  - прилегающая территория юридических лиц
-  50:10:0010211:19 - кадастровый номер земельного участка
-  - кадастровая граница земельного участка
-  - территория обслуживаемая УК
-  - прилегающая территория, содержит УК

Примечания:

- Территория уборки определена для управляющих компаний. План межевания представлен с учетом последующего образования прилегающей территории.
- Определена прилегающая территория для юридических лиц.
- Прилегающая территория образована с учетом расчета потребности прилегающей территории и принципа неделимости объектов благоустройства (191 ОЗ Московской области). Границы между территорией УК и МБУ проходит по тротуару.
- Системы координат МСК 50








МКД	Фактический показатель		Площадь квартир, кв.м.	Показатель потребности	Потребность территории для МКД
	Площадь благоустройства в пределах з/у	Площадь прилегающей территории			
Химки г, Аптечная ул, 3	0	2052	2253,3	0,4	901,32
Химки г, Аптечная ул, 5	0	752	2259	0,4	903,6
Химки г, Кирова ул, 10 1	800	115	10428,3	0,4	4171,32
Химки г, Кирова ул, 10 2	214,0	1015	10370,3	0,4	4148,12
Химки г, Кирова ул, 12	0	4080	4955	0,76	3765,8
Химки г, Кирова ул, 8	0	4435	4944	0,76	3757,44
Химки г, Московская ул, 5	0	2908	4153,4	0,76	3156,584
Химки г, Московская ул, 7/1	0	1432	3306	0,76	2512,56

Схема прилегающей территории по адресам в г.о Химки: ул.Кирова д. 5,9, 11, 13, 15



МКД	Фактический показатель		Площадь квартир, кв.м	Показатель потребности	Потребность территории для МКД
	Площадь благоустройства в пределах з/у	Площадь прилегающей территории			
Химки г, Кирова ул, 11	0	2573	2334,5	0,4	933,8
Химки г, Кирова ул, 13	0	2491	2339,2	0,4	935,68
Химки г, Кирова ул, 15	0	2075	2334,1	0,4	933,64
Химки г, Кирова ул, 5	0	1577	2326,6	0,4	930,64
Химки г, Кирова ул, 7	0	819	2294,9	0,4	917,96
Химки г, Кирова ул, 9	0	3927	5422,2	0,4	2168,88

Условные обозначения:

-  - дорога общего пользования
-  - территория обслуживаемая МБУ
-  - прилегающая территория (территория уборки), содержит УК
-  - прилегающая территория (территория уборки), содержит УК
-  - прилегающая территория юридических лиц
-  50:10:001021119 - кадастровый номер земельного участка
-  - кадастровая граница земельного участка

Примечания:

- Территория уборки определена для управляющих компаний.
- Определена прилегающая территория для юридических лиц.
- Прилегающая территория образована с учетом расчета потребности прилегающей территории и принципа неделимости объектов благоустройства (191 ОЗ Московской области). Границы между территорией УК и МБУ проходит по тротуару.
- Системы координат МСК 50

Схема прилегающей территории по адресам в г.о Химки: ул.Маяковского д. 11, 13,19/8; ул. Первомайская д. 3/1,5; ул. Московская д. 22,24,24а,28/2; ул. Коммунистическая д.3,4; ул. Пролетарская д. 4,6; ул. Розы Люксембург д. 1,2,4,5



Примечания:

- Территория уборки определена для управляющих компаний. Определена прилегающая территория юридических лиц. Прилегающая территория образована с учетом расчета потребности прилегающей территории и принципа неделимости объектов благоустройства (191 ОЗ Московской области). Границы между территорией УК и МБУ проходит по тротуару и проездам.
- Системы координат МСК 50

- 50.10.0010211.19 - кадастровый номер земельного участка
- кадастровая граница земельного участка
- детская игровая площадка
- тротуар/пешеходная дорожка
- проезд
- спортивная площадка

Символьные обозначения:










- | | | | | | |
|---|---|---|---|---|--|
|  | - дорога общего пользования |  | - прилегающая территория (территория уборки), содержит УК |  | - прилегающая территория (территория уборки) содержит УК |
|  | - территория обслуживаемая МБУ |  | - прилегающая территория юридических лиц |  | - площадь содержания УК в кадастровых граница |
|  | - прилегающая территория (территория уборки), содержит УК |  | - прилегающая территория (территория уборки), содержит УК |  | - площадь содержания УК в кадастровых граница |

Таблица расчете потребности прилегающей территории

МКД	Фактический показатель		Площадь квартир, кв.м	Показатель потребности	Потребность территории для МКД
	Площадь благоустройства в пределах з/у	Площадь прилегающей территории			
<i>Химки г, Коммунистическая ул, 3</i>	0	2675	2940,1	0,76	2234,476
<i>Химки г, Коммунистическая ул, 4</i>	0	1292	6129,6	0,4	2451,84
<i>Химки г, Маяковского ул, 11</i>	1690	69	2307,5	0,4	923
<i>Химки г, Маяковского ул, 13</i>	0	3247	10011,9	0,4	4004,76
<i>Химки г, Маяковского ул, 19/8</i>	0	1341	3070,4	0,76	2333,504
<i>Химки г, Московская ул, 22/1</i>	0	1310	2442,5	0,76	1856,3
<i>Химки г, Московская ул, 24</i>	0	1936	1836,9	0,76	1396,044
<i>Химки г, Московская ул, 24 А</i>	0	870	3875,7	0,4	1550,28
<i>Химки г, Московская ул, 28/2</i>	0	921	2249,2	0,76	1709,392
<i>Химки г, Первомайская ул, 3/1</i>	0	1645	3077,3	0,76	2338,748
<i>Химки г, Первомайская ул, 5</i>	722	1782	16069,3	0,4	6427,72
<i>Химки г, Пролетарская ул, 4</i>	0	1243	4969,4	0,76	3776,744
<i>Химки г, Пролетарская ул, 6</i>	0	3086	6035,39	0,76	4586,8964
<i>Химки г, Р.Ляксембург ул, 1</i>	0	1970	3965,1	0,76	3013,476
<i>Химки г, Р.Ляксембург ул, 2</i>	0	1861	3355,5	0,76	2550,18
<i>Химки г, Р.Ляксембург ул, 4</i>	0	1951	2908,7	0,76	2210,612
<i>Химки г, Р.Ляксембург ул, 5</i>	0	2003	3325,2	0,76	2527,152

Схема прилегающей территории по адресам в г.о Химки: ул. Маяковского д. 3,5, 7,9/10,; ул. Первомайская д.4; ул. Московская д. 8,10, 12,16, 18,20



МКД	Фактический показатель		Площадь квартир, кв.м.	Показатель потребности	Потребность территории для МКД
	Площадь благоустройства в пределах э/у	Площадь прилегающей территории			
Химки г, Маяковского ул, 3	0	2040	3356,1	0,76	2550,636
Химки г, Маяковского ул, 5	0	1273	2507,9	0,4	1003,16
Химки г, Маяковского ул, 7	0	857	2285,6	0,4	914,24
Химки г, Маяковского ул, 9/10	0	1167	2293,9	0,4	917,56
Химки г, Московская ул, 10	0	2636	3407,8	0,76	2589,928
Химки г, Московская ул, 12	0	2295	3391,8	0,575	1950,285
Химки г, Московская ул, 16	0	1667	2723,8	0,76	2070,088
Химки г, Московская ул, 18	0	2317	2746,3	0,76	2087,188
Химки г, Московская ул, 20/2	0	1811	1896,4	0,76	1441,264
Химки г, Московская ул, 8	0	2287	3393,2	0,76	2578,832
Химки г, Первомайская ул, 4	0	3136	3419,1	0,76	2598,516

Условные обозначения:



50:10:0010211:19



- дорога общего пользования

- территория обслуживаемая МБУ

- прилегающая территория (территория уборки), содержит УК

- прилегающая территория (территория уборки), содержит УК

- прилегающая территория юридических лиц

- кадастровый номер земельного участка

- кадастровая граница земельного участка

- детская игровая площадка


- тротуар/пешеходная дорожка

- проезд

- Ограждение (забор)

Примечания:

- Территория уборки определена для управляющих компаний, определена прилегающая территория для юридических лиц.
- Прилегающая территория образована с учетом расчета потребности прилегающей территории и принципа неделимости объектов благоустройства (191 ОЗ Московской области). Границы между территорией УК и МБУ проходит по тротуару и проездам.
- Системы координат МСК 50



Примечания:

- Территория уборки (зона очистки) определена для управляющих компаний. Определена прилегающая территория для юридических лиц.
- Прилегающая территория образована с учетом расчета потребности прилегающей территории и принципа неделимости объектов благоустройства (191 ОЗ Московской области). Границы между территорией УК и МБУ проходит по тротуару. Системы координат МСК 50

Условные обозначения:



- дорога общего пользования
- территория обслуживаемая МБУ
- прилегающая территория (территория уборки), содержит УК



50:10:0010211:19

- прилегающая территория (территория уборки), содержит УК
- прилегающая территория юридических лиц
- кадастровый номер земельного участка
- кадастровая граница земельного участка

Таблица расчета потребности прилегающей территории

МКД	Фактический показатель		Площадь квартир, кв.м	Показатель потребности	Потребность территории для МКД
	Площадь благоустройства в пределах з/у	Площадь прилегающей территории			
Химки г, Маяковского ул, 2	0	657	2256,4	0,4	902,56
Химки г, Маяковского ул, 4	0	2374	2989,3	0,76	2271,868
Химки г, Маяковского ул, 8/12	0	1100	3133,7	0,76	2381,612
Химки г, Первомайская ул, 14	0	496	1599,2	0,4	639,68
Химки г, Первомайская ул, 16	0	3700	3965,8	0,76	3014,008
Химки г, Союзная ул, 1	0	2746	3214,1	0,76	2442,716
Химки г, Союзная ул, 3	0	3099	4286,3	0,76	3257,588
Химки г, Союзная ул, 5	0	4059	5723	0,76	4349,48
Химки г, Союзная ул, 5/2	0	2032	2960,4	0,76	2249,904
Химки г, Союзная ул, 5/3	0	2993	2977,5	0,76	2262,9
Химки г, Энгельса ул, 1	0	2067	2559,4	0,76	1945,144
Химки г, Энгельса ул, 2	0	1791	2980,7	0,76	2265,332
Химки г, Энгельса ул, 3	0	468	1255,4	0,76	954,104
Химки г, Энгельса ул, 4	0	958	1554,9	0,76	1181,724
Химки г, Энгельса ул, 5	0	664	1591,1	0,76	1209,236
Химки г, Энгельса ул, 6	0	1098	1618,3	0,76	1229,908

Схема прилегающей территории по адресам в г.о Химки: Энгельса д. 7/15, Розы Люксембург д.11/13, Пролетарская д.12/15, Маяковского д.12, 14, 16



МКД	Фактический показатель		Показатель потребности	Потребность территории для МКД
	Площадь благоустройства в пределах э/у	Площадь прилегающей территории		
Химки г, Маяковского ул, 12	0	739	0,76	1593,796
Химки г, Маяковского ул, 14	0	3077	0,4	3367,48
Химки г, Маяковского ул, 16/10	0	1432	0,76	2417,028
Химки г, Пролетарская ул, 12/15	0	1718	0,76	2590,004
Химки г, Р.Люксембург ул, 11/13	0	1698	0,76	2565,836
Химки г, Энгельса ул, 7/15	0	1965	0,4	6675,52

Примечания:

- Территория уборки определена для управляющих компаний
- Определена прилегающая территория для юридических лиц.
- Прилегающая территория образована с учетом расчета потребности прилегающей территории и принципа неделимости объектов благоустройства (191 ОЗ Московской области). Границы между территорией УК и МБУ проходит по тротуару.
- Системы координат МСК 50

Условные обозначения:













-  - дорога общего пользования
-  - территория обслуживаемая МБУ
-  - прилегающая территория (территория уборки), содержит УК
-  - прилегающая территория (территория уборки), содержит УК
-  - прилегающая территория юридических лиц
-  50:10.0010.211.19 - кадастровый номер земельного участка
-  - кадастровая граница земельного участка
-  - детская игровая площадка
-  - тротуар/пешеходная дорожка
-  - проезд
-  - спортивная площадка

Схема прилегающей территории по адресам в г.о. Химки: ул. Ленинградская д. 18, 18а, 19, 20; ул. Пролетарская д. 15/18, 17, 25; ул. Маяковского д. 20, 22, 24, 26, 28, 30; ул. Энгельса д. 10/19, 14а, 16, 19, 20, 21, 23, 24, 25, 26, 27.

Примечания:

- Территория уборки определена для управляющих компаний.
- Определена прилегающая территория для юридических лиц.
- Прилегающая территория образована с учетом расчета потребности прилегающей территории и принципа неделимости объектов благоустройства (191 ОЗ Московской области). Границы между территориями УК и МБУ проходят по тротуару и проездам
- Системы координат МСК 50

Условные обозначения:

- 
- дорога общего пользования
 - территория обслуживаемая МБУ
 - прилегающая территория (территория уборки), содержит УК
 - прилегающая территория (территория уборки), содержит УК
 - прилегающая территория юридических лиц
 - Территория в кадастровых границах, содержит УК
 - прилегающая территория (территория уборки), содержит УК
 - Территория в кадастровых границах, содержит УК
 - прилегающая территория (территория уборки), содержит УК
 - Территория в кадастровых границах, содержит УК
 - прилегающая территория (территория уборки), содержит УК
 - прилегающая территория (территория уборки), содержит УК
 - кадастровый номер земельного участка
 - кадастровая граница земельного участка
 - детская игровая площадка
 - тротуар/пешеходная дорожка
 - проезд
 - спортивная площадка
 - ограждение (забор)














50:10:0010211:19

Таблица расчета потребности прилегающей территории

МКД	Фактический показатель		Площадь квартир, кв.м	Показатель потребности	Потребность территории для МКД
	Площадь благоустройства в пределах з/у	Площадь прилегающей территории			
Химки г, Ленинградская ул, 18	0	283	1257,9	0,76	956,004
Химки г, Ленинградская ул, 18 А	0	2200	2265,1	0,76	1721,476
Химки г, Ленинградская ул, 19	0	1221	5522,7	0,4	2209,08
Химки г, Ленинградская ул, 20	0	1177	6899,4	0,4	2759,76
Химки г, Маяковского ул, 20	0	1811	3318	0,76	2521,68
Химки г, Маяковского ул, 22	0	1828	2317,6	0,76	1761,376
Химки г, Маяковского ул, 24	0	2414	2474,2	0,76	1880,392
Химки г, Маяковского ул, 26	0	2478	2443,2	0,76	1856,832
Химки г, Маяковского ул, 28	0	1763	2453,5	0,76	1864,66
Химки г, Маяковского ул, 30	0	1850	1241,8	0,76	943,768
Химки г, Пролетарская ул, 15/18	0	1115	2408,4	0,76	1830,384
Химки г, Пролетарская ул, 17	3284	445	4247,5	0,478	2030,305
Химки г, Пролетарская ул, 25	0	1540	4381,8	0,76	3330,168
Химки г, Энгельса ул, 10/19	0	1266	10721,8	0,4	4288,72
Химки г, Энгельса ул, 14 А	0	1945	4897,9	0,76	3722,404
Химки г, Энгельса ул, 16	0	3723	4880,6	0,76	3709,256
Химки г, Энгельса ул, 19	0	999	4116,6	0,4	1646,64
Химки г, Энгельса ул, 20	0	3784	7317,9	0,4	2927,16
Химки г, Энгельса ул, 21	0	1204	4653	0,4	1621,2
Химки г, Энгельса ул, 23	0	965	4513,2	0,4	1805,28
Химки г, Энгельса ул, 24	0	2269	4897,51	0,76	3722,1076
Химки г, Энгельса ул, 25	0	1982	7315,3	0,4	2926,12
Химки г, Энгельса ул, 26	0	4216	4954	0,76	3765,04
Химки г, Энгельса ул, 27	8275	4740	22883,4	0,4	9153,36



Условные обозначения:

-  - дорога общего пользования
-  - территория обслуживаемая МБУ
-  - прилегающая территория (территория уборки), содержит УК
-  - прилегающая территория (территория уборки), содержит УК
-  - прилегающая территория юридических лиц
-  - Территория в кадастровых границах, содержит УК
-  - Территория гаражного кооператива
-  50:16:0010211:19 - кадастровый номер земельного участка
-  - кадастровая граница земельного участка
-  - детская игровая площадка
-  - тротуар/пешеходная дорожка
-  - проезд
-  - ограждение (забор)

Примечания:

- Территория уборки (зона санитарной очистки) определена для управляющих компаний. Определена прилегающая территория для юридических лиц.
- Прилегающая территория образована с учетом расчета потребности прилегающей территории и принципа неделимости объектов благоустройства (191 ОЗ Московской области). Границы между территорией УК и МБУ проходит по тротуару и проездам
- Территории образовательных учреждений и гаражного кооператива обнесены забором по кадастровым границам

Таблица расчета потребности прилегающей территории

МКД	Фактический показатель		Площадь квартир, кв.м	Показатель потребности	Потребность территории для МКД
	Площадь благоустройства в пределах з/у	Площадь прилегающей территории			
<i>Химки г, Ленинградская ул, 16</i>	0	9731	10950,6	0,76	8322,456
<i>Химки г, Ленинградская ул, 17</i>	0	5358	5118,51	0,76	3890,0676
<i>Химки г, Маяковского ул, 21 А</i>	0	3409	4860	0,76	3693,6
<i>Химки г, Маяковского ул, 21/13</i>	0	1548	3099,7	0,76	2355,772
<i>Химки г, Маяковского ул, 23</i>	0	1316	1955,5	0,76	1486,18
<i>Химки г, Маяковского ул, 25</i>	0	1673	3134,6	0,76	2382,296
<i>Химки г, Маяковского ул, 27</i>	0	2059	3201	0,76	2432,76
<i>Химки г, Пролетарская ул, 11</i>	0	2261	2666,4	0,76	2026,464
<i>Химки г, Пролетарская ул, 5</i>	0	3424	3403,4	0,76	2586,584
<i>Химки г, Пролетарская ул, 5 А</i>	0	2622	3378,9	0,76	2567,964
<i>Химки г, Пролетарская ул, 7</i>	3441	1349	3391,4	0,76	2577,464
<i>Химки г, Пролетарская ул, 9</i>	0	1158	3354,2	0,76	2549,192

Схема прилегающей территории по адресам в г.о Химки: ул. Ленинградская д. 6, 7, 8, 9, 9а, 10, 11, 16кЗ; ул. Пролетарская д. 1, 3; ул. Московская д. 30, 32, 32а, 32б, 34, 36, 40

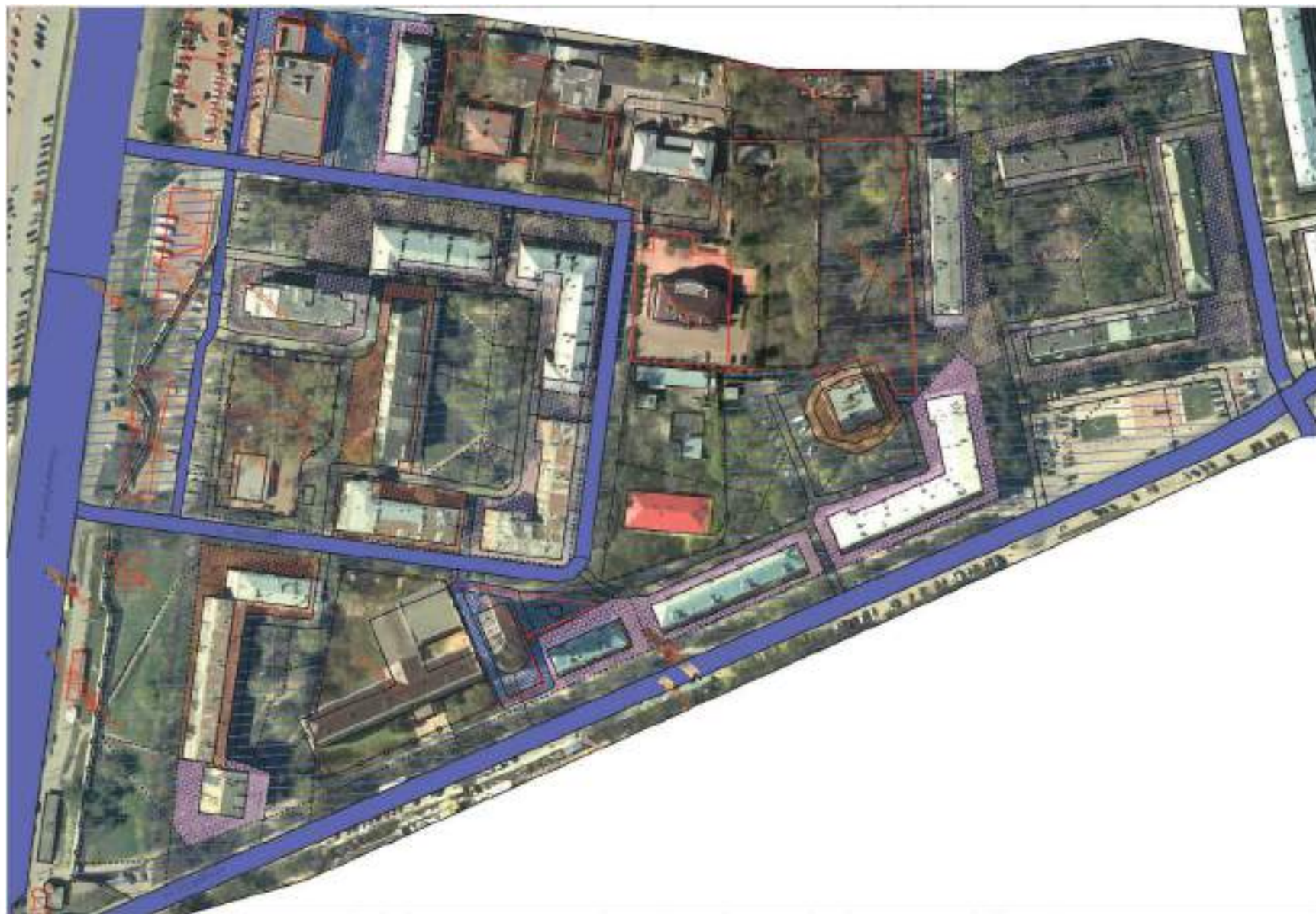


Таблица расчета потребности прилегающей территории

МКД	Фактический показатель		Площадь квартир, кв.м	Показатель потребности	Потребность территории для МКД
	Площадь благоустройств в пределах з/у	Площадь прилегающей территории			
Хитки г. Ленинградская ул. 10	0	1614	2272,6	0,76	1727,176
Хитки г. Ленинградская ул. 11	0	1250	3219,5	0,76	2446,82
Хитки г. Ленинградская ул. 5/49	0	830	2209,5	0,4	893,8
Хитки г. Ленинградская ул. 6	0	1373	4913,3	0,76	3658,108
Хитки г. Ленинградская ул. 7	0	543	2253,3	0,76	1732,508
Хитки г. Ленинградская ул. 8	0	1156	3179,1	0,76	2416,116
Хитки г. Ленинградская ул. 9	0	1121	2932,48	0,76	2228,6848
Хитки г. Ленинградская ул. 9 А	0	1018	6996,1	0,4	2798,44
Хитки г. Московская ул. 30	0	1312	2696	0,76	2048,96
Хитки г. Московская ул. 32	0	1560	4216,2	0,76	3204,312
Хитки г. Московская ул. 32 А	0	1464	3053,5	0,76	2320,66
Хитки г. Московская ул. 32 Б	0	798	2323,3	0,4	929,32
Хитки г. Московская ул. 34	0	817	3207,7	0,76	2437,852
Хитки г. Московская ул. 36	0	718	1503	0,76	1142,28
Хитки г. Пролетарская ул. 1	0	1579	2909,6	0,76	2211,296
Хитки г. Пролетарская ул. 3	0	1032	2267,1	0,76	1722,996

Примечания:

- Территория уборки определена для управляющих компаний
- Определена прилегающая территория для юридических лиц.
- Прилегающая территория образована с учетом расчета потребности прилегающей территории и принципа неделимости объектов благоустройства (191 ОЗ Московской области). Границы между территорией УК и МБУ проходит по тротуару и проездам.
- Системы координат МСК 50

Условные обозначения:



- дорога общего пользования

- территория обслуживаемая МБУ

- прилегающая территория (территория уборки), содержит УК

- прилегающая территория (территория уборки), содержит УК

50.10.0010211.19

- кадастровый номер земельного участка



- кадастровая граница земельного участка



- Детская игровая площадка



- Тротуар/пешеходная дорожка



- Проезд



- Спортивная площадка



- Ограждение (забор)

Схема прилегающей территории по адресам в г.о Химки: Ленинградская ул, 2, 3, 4/23, Марины Расковой ул, 5, Московская ул, 21, 21А, Осипенко ул, 4/6, Спартаковская ул, 12, 16, 16а, 18.



Примечания:

- Территория уборки определена для управляющих компаний. Прилегающая территория образована с учетом расчета потребности прилегающей территории и принципа неделимости объектов благоустройства (191 03 Московской области). Границы между территорией УК и МБУ проходит по тротуару.

Условные обозначения:




-  - дорога общего пользования
-  - территория обслуживаемая МБУ
-  - прилегающая территория (территория уборки), содержит УК
-  - прилегающая территория (территория уборки), содержит УК
-  - прилегающая территория (территория уборки), содержит УК
-  - Территория в кадастровых границах, содержит УК
-  - прилегающая территория (территория уборки), содержит УК
-  50:10:0010211.19 - кадастровый номер земельного участка
-  - кадастровая граница земельного участка
-  - детская игровая площадка
-  - тротуар/пешеходная дорожка
-  - проезд
-  - спортивная площадка
- - ограждение (забор)













Таблица расчета потребности прилегающей территории

МКД	Фактический показатель		Площадь квартир, кв.м	Показатель потребности	Потребность территории для МКД
	Площадь благоустройства в пределах з/у	Площадь прилегающей территории			
Химки г, Ленинградская ул, 2	0	1406	2427,8	0,76	1845
Химки г, Ленинградская ул, 3	0	1076	2414,18	0,76	1835
Химки г, Ленинградская ул, 4/23	0	1181	2460,1	0,76	1870
Химки г, Марины Расковой ул, 5	0	5512	10771,8	0,4	4309
Химки г, Московская ул, 19/2	0	1390	2885,6	0,4	1154
Химки г, Московская ул, 21	12781	1226	44180,6	0,4	17672
Химки г, Московская ул, 21 А	1023	0	10672,8	0,4	4269
Химки г, Осипенко ул, 4/6	0	2194	3429,8	0,76	2607
Химки г, Спартаковская ул, 12	0	4770	9744,2	0,4	3898
Химки г, Спартаковская ул, 16	0	1803	2280,8	0,76	1733
Химки г, Спартаковская ул, 16 А	0	3126	2458,1	0,76	1868
Химки г, Спартаковская ул, 18	0	879	2447,4	0,76	1860

Схема прилегающей территории по адресам в г.о Химки: 3.Космодемьянской ул, 1,3,5,5б; Кольцевая ул, 12, 14, 16; Спартаковская ул, 1, 11,3/8,5/7,9



Условные обозначения:

-  - дорога общего пользования
-  - территория обслуживаемая МБУ
-  - прилегающая территория (территория уборки), содержит УК
-  - территория в кадастровых границах,, содержит УК
-  - прилегающая территория (территория уборки), содержит УК
-  50:10:0010211:19 - кадастровый номер земельного участка
-  - кадастровая граница земельного участка
-  - детская игровая площадка
-  - тротуар/пешеходная дорожка
-  - проезд
-  - спортивная площадка
-  - ограждение (забор)

Примечания:

- Территория уборки определена для управляющих компаний.
- Прилегающая территория образована с учетом расчета потребности прилегающей территории и принципа неделимости объектов благоустройства (191 ОЗ Московской области). Границы между территорией УК и МБУ проходит по тротуару.






МКД	Фактический показатель		Площадь квартир, кв.м	Показатель потребности	Потребность территории для МКД
	Площадь благоустройства в пределах э/у	Площадь прилегающей территории			
Химки г, 3.Космодемьянской ул, 1	0	2846	3259.4	0.76	24.77
Химки г, 3.Космодемьянской ул, 3	0	4055	3207.5	0.76	24.38
Химки г, 3.Космодемьянской ул, 5	251	2107	7950.1	0.4	3180
Химки г, 3.Космодемьянской ул, 5 Б	0	2272	4517.5	0.4	1807
Химки г, Кольцевая ул, 12	0	2722	3310.5	0.76	2516
Химки г, Кольцевая ул, 14	0	4276	3362.8	0.76	2556
Химки г, Кольцевая ул, 16	0	2838	3344	0.76	2541
Химки г, Спартаковская ул, 11	0	2294	1736.4	0.76	1320
Химки г, Спартаковская ул, 5/7 (3.Космодемьянской ул, 7/5)	4495	2318	16877.5	0.4	6751
Химки г, Спартаковская ул, 7	0	4228	8241.7	0.4	3297
Химки г, Спартаковская ул, 9	0	2739	8031.2	0.4	3212

Схема прилегающей территории по адресам в г.о Химки: Э.Космодемьянской ул, 4, 4а, 6; Калинина Э, Эа;
Кирова 26, 28, 30, 32; Кольцевая 2, 4, 6, 8, 10



МКД	Фактический показатель		Площадь квартир, кв.м	Показатель потребности	Потребность территории для МКД
	Площадь благоустройства в пределах э/у	Площадь прилегающей территории			
Химки г, Э.Космодемьянской ул, 4	0	1832	4138,2	0,76	3145
Химки г, Э.Космодемьянской ул, 4 А	0	3178	4701,1	0,76	3573
Химки г, Э.Космодемьянской ул, 6	225	2415	9528,5	0,4	3811
Химки г, Калинина ул, Э	0	861	1299,4	0,889	1155
Химки г, Калинина ул, Э А	0	2217	6552	0,4	2621
Химки г, Кирова ул, 26	0	1245	3253	0,4	1301
Химки г, Кирова ул, 28	0	1861	2896	0,4	1158
Химки г, Кирова ул, 30	0	1840	3249	0,4	1300
Химки г, Кирова ул, 32	0	1265	2951,9	0,76	2243
Химки г, Кольцевая ул, 10	0	2032	3912,9	0,76	2974
Химки г, Кольцевая ул, 2	0	1950	4807	0,76	3653
Химки г, Кольцевая ул, 4	0	1091	2542	0,4	1017
Химки г, Кольцевая ул, 6	0	1623	4707,2	0,76	3577
Химки г, Кольцевая ул, 8	0	2710	3603,8	0,76	2739

Условные обозначения:

-  - дорога общего пользования
-  - территория обслуживаемая МБУ
-  - прилегающая территория (территория уборки), содержит УК
-  - прилегающая территория (территория уборки), содержит УК
-  - Территория в кадастровых границах, содержит УК
-  - прилегающая территория (территория уборки), содержит УК
-  50.10.0010211-19 - кадастровый номер земельного участка
-  - кадастровая граница земельного участка
-  - детская игровая площадка
-  - тротуар/пешеходная дорожка
-  - проезд
-  - спортивная площадка
-  - ограждение (забор)

Примечания:

- Территория уборки определена для управляющих компаний.
- Прилегающая территория образована с учетом расчета потребности прилегающей территории и принципа неделимости объектов благоустройства (191 ОЗ Московской области). Границы между территорией УК и МБУ проходит по тротуару.

Схема прилегающей территории по адресам в г.о Химки: 9 Мая ул, 1, 9 Мая ул, 2, Юбилейный пр-кт, 10, Юбилейный пр-кт, 12, Юбилейный пр-кт, 14, Юбилейный пр-кт, 16, Юбилейный пр-кт, 18, Юбилейный пр-кт, 24, Юбилейный пр-кт, 4, Юбилейный пр-кт, 6, Юбилейный пр-кт, 8

МКД	Фактический показатель		Площадь квартир, кв.м	Показатель потребности	Потребность территории для МКД
	Площадь благоустройства в пределах з/у	Площадь прилегающей территории			
Химки г, 9 Мая ул, 1	2927.09	2812.6	0.76	2137.58	
Химки г, 9 Мая ул, 2	4576.27	4882.4	0.76	3710.62	
Химки г, Юбилейный пр-кт, 10	2217.72	6826	0.40	2730.4	
Химки г, Юбилейный пр-кт, 12	4232.87	4804.8	0.76	3651.65	
Химки г, Юбилейный пр-кт, 14	4197.5	4959.6	0.76	3769.3	
Химки г, Юбилейный пр-кт, 16	5244.59	4978.3	0.76	3783.51	
Химки г, Юбилейный пр-кт, 18	1646.12	4243.8	0.40	1697.52	
Химки г, Юбилейный пр-кт, 24	5542.38	5290.6	0.76	4020.86	
Химки г, Юбилейный пр-кт, 4	979.68	4201.9	0.40	1680.76	
Химки г, Юбилейный пр-кт, 6	2985.23	6913	0.40	2765.2	
Химки г, Юбилейный пр-кт, 8	1554.63	4266.2	0.40	1706.48	

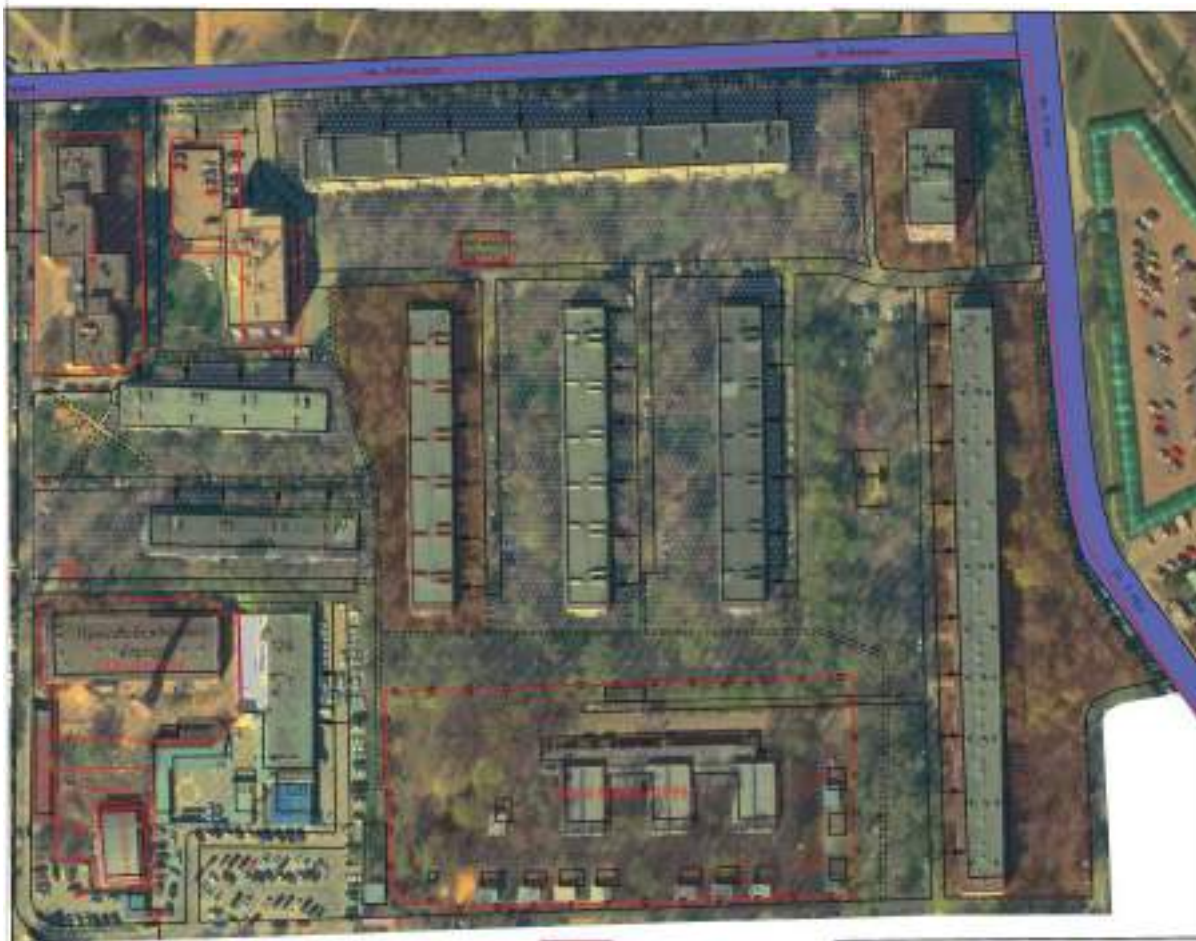


Примечания:

- Территория уборки определена для управляющих компаний УК
- Прилегающая территория образована с учетом расчета потребности прилегающей территории и принципа неделимости объектов благоустройства (191 03 Московской области). Границы между территориями УК и МБУ проходит по тротуару.

- Условные обозначения:
- дорога общего пользования
 - территория обслуживаемая МБУ
 - прилегающая территория (территория уборки), содержит УК
 - прилегающая территория (территория уборки), содержит УК
 - 50:10:0010211:19** - кадастровый номер земельного участка
 - кадастровая граница земельного участка
 - детская игровая площадка
 - тротуар/пешеходная дорожка
 - проезд
 - спортивная площадка
 - ограждение (забор)
 - входы МКД












Схема прилегающей территории по адресам в г.о Химки г, 9 Мая ул, 3; 9 Мая 4/1; Лавочкина ул, 10; Лавочкина ул, 2; Лавочкина ул, 3; Лавочкина ул, 4; Лавочкина ул, 5; Лавочкина ул, 9



Примечания:

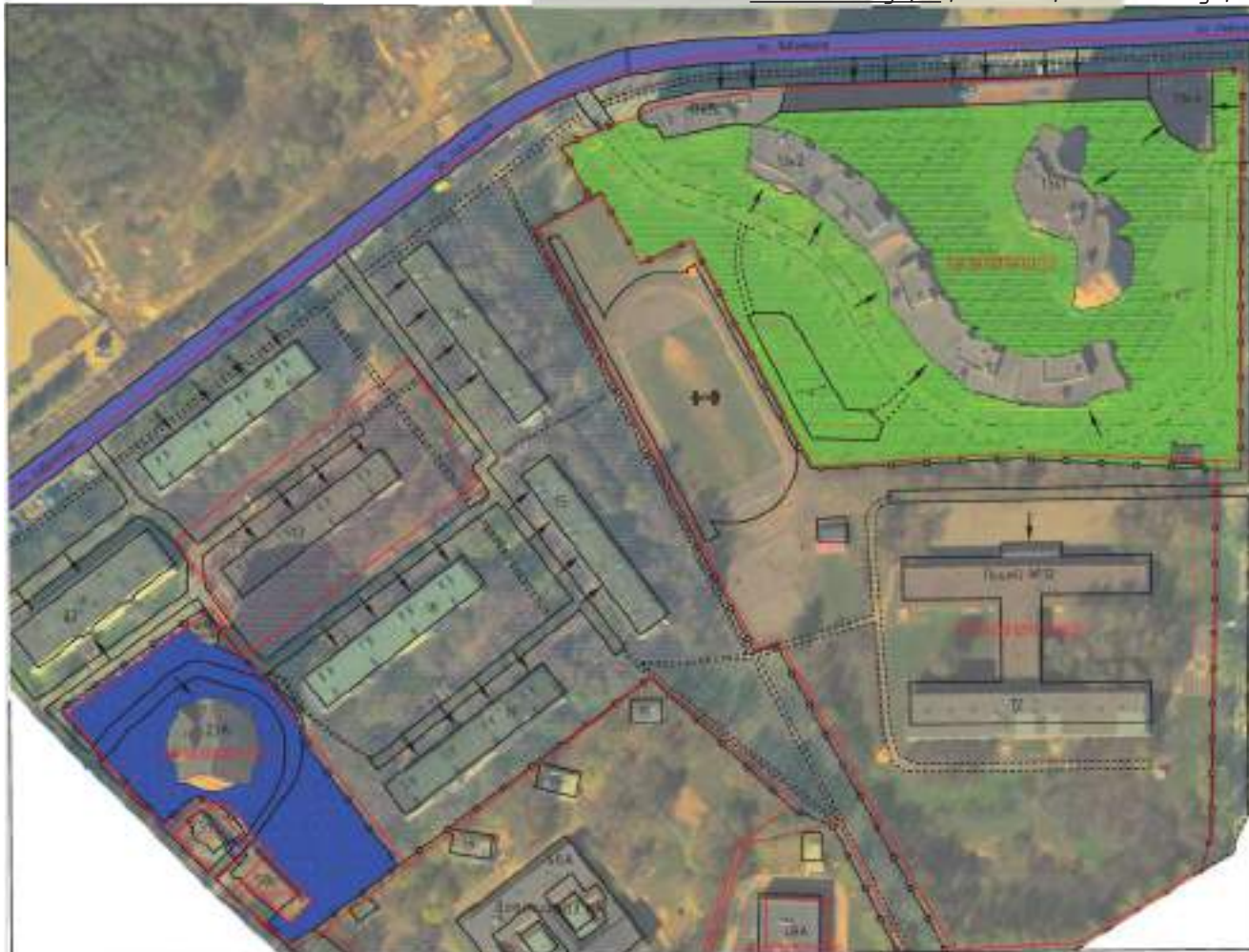
- Территория уборки определена для управляющих компаний УК
- Прилегающая территория образована с учетом расчета потребности прилегающей территории и принципа неделимости объектов благоустройства (191 03 Московской области). Границы между территорией УК и МБУ проходит по тротуару.

Условные обозначения:

-  - дорога общего пользования
-  - территория обслуживаемая МБУ
-  - прилегающая территория (территория уборки), содержит УК
-  - прилегающая территория (территория уборки), содержит УК
- 50:10:0010211:19** - кадастровый номер земельного участка
-  - кадастровая граница земельного участка
-  - детская игровая площадка
-  - тротуар/пешеходная дорожка
-  - проезд
-  - спортивная площадка
-  - ограждение (забор)
-  - входы МКД

МКД	Фактический показатель		Площадь квартир, кв.м	Показатель потребности	Потребность территории для МКД
	Площадь благоустройства в пределах з/у	Площадь прилегающей территории			
Химки г, 9 Мая ул, 3	0	5905.05	8221	0.76	6247.96
Химки г, 9 Мая ул, 4/1	0	1412.80	3631	0.4	1452.4
Химки г, Лавочкина ул, 10	0	2119.45	2708.5	0.76	2058.46
Химки г, Лавочкина ул, 2	0	7092.26	12171.5	0.4	4868.6
Химки г, Лавочкина ул, 3	0	3101.88	4299.8	0.76	3267.85
Химки г, Лавочкина ул, 4	0	3393.53	4230.6	0.76	3215.26
Химки г, Лавочкина ул, 5	0	2752.9	4223.4	0.76	3209.78
Химки г, Лавочкина ул, 9	0	1613.05	2706.8	0.76	2057.17
















Схема прилегающей территории по адресам в Химки г, Лавочкина ул, 13; Химки г, Лавочкина ул, 14 ; Химки г, Лавочкина ул, 15 Химки г, Лавочкина ул, 16 ; Химки г, Лавочкина ул, 17 ; Химки г, Лавочкина ул, 18 ; Химки г, Лавочкина ул, 19 ; Химки г, Лавочкина ул, 23а



Примечания:

- Территория уборки определена для управляющих компаний УК
- Прилегающая территория образована с учетом расчета потребности прилегающей территории и принципа неделимости объектов благоустройства (191 03 Московской области). Границы между территорией УК и МБУ проходят по тротуару.

Условные обозначения

-  - дорога общего пользования
-  - территория обслуживаемая МБУ
-  - прилегающая территория (территория уборки), содержит УК
-  - Территория в кадастровых границах, содержит УК
-  - прилегающая территория (территория уборки), содержит УК
-  - Территория в кадастровых границах содержит УК
-  - прилегающая территория (территория уборки содержит УК
-  - кадастровый номер земельного участка
-  - кадастровая граница земельного участка
-  - детская игровая площадка
-  - тротуар/пешеходная дорожка
-  - проезд
-  - спортивная площадка
-  - ограждение (забор)
-  - входы МКД

МКД	Фактический показатель		Площадь квартир, кв.м	Показатель потребности	Потребность территории для МКД
	Площадь благоустройства в пределах э/у	Площадь прилегающей территории			
Химки г, Лавочкина ул, 13	15961.88	291.28	31242.20	0.4	12496.88
Химки г, Лавочкина ул, 14	0	2935.68	2688.20	0.76	2043.03
Химки г, Лавочкина ул, 15	0	2903.83	2761.20	0.76	2098.51
Химки г, Лавочкина ул, 16	0	2145.01	2667.50	0.76	2027.3
Химки г, Лавочкина ул, 17	0	2611.65	2699.90	0.76	2051.92
Химки г, Лавочкина ул, 18	0	2528.35	2658.70	0.76	2020.61
Химки г, Лавочкина ул, 19	0	2425.98	2675.20	0.76	2033.15
Химки г, Лавочкина ул, 23 А	3618.69	267.82	10156.70	0.4	4062.68













Химки г, Лавочкина ул, 23; Лавочкина ул, 24; Юбилейный пр-кт, 46; Юбилейный пр-кт 50; Юбилейный пр-кт 52;
Юбилейный пр-кт 54; Юбилейный пр-кт 56; Юбилейный пр-кт 58; Юбилейный пр-кт 60; Юбилейный пр-кт
62; Юбилейный пр-кт 64



Примечания:

- Территория уборки определена для управляющих компаний.
- Прилегающая территория образована с учетом расчета потребности прилегающей территории и принципа неделимости объектов благоустройства (191 03 Московской области). Границы между территорией УК и МБУ проходит по тротуару.

Условные обозначения

-  - дорога общего пользования
-  - территория обслуживаемая МБУ
-  - прилегающая территория (территория уборки), содержит УК
-  - прилегающая территория (территория уборки), содержит УК
-  50:10:0010211:19 - кадастровый номер земельного участка
-  - кадастровая граница земельного участка
-  - детская игровая площадка
-  - тротуар/пешеходная дорожка
-  - проезд
-  - спортивная площадка
-  - ограждение (забор)
-  - входы МКД

МКД	Фактический показатель		Площадь квартир, кв.м	Показатель потребности	Потребность территории для МКД
	Площадь благоустройства в пределах э/у	Площадь прилегающей территории			
Химки г, Лавочкина ул, 23	0	1531.4586	2279.8	0.4	911.92
Химки г, Лавочкина ул, 24	0	4010.73	5380.6	0.76	4089.26
Химки г, Юбилейный пр-кт, 46	0	4571.97	5375.4	0.76	4085.3
Химки г, Юбилейный пр-кт, 50	0	3745.8701	10939.4	0.4	4375.76
Химки г, Юбилейный пр-кт, 52	0	3537.3397	2712.4	0.76	2061.42
Химки г, Юбилейный пр-кт, 54	0	2572.8305	2708.1	0.76	2058.16
Химки г, Юбилейный пр-кт, 56	0	1139.3518	2351.7	0.4	940.68
Химки г, Юбилейный пр-кт, 58	0	5353.8576	5355.4	0.76	4070.1
Химки г, Юбилейный пр-кт, 60	0	3984.5303	10982.4	0.4	4392.96
Химки г, Юбилейный пр-кт, 62	0	3084.5396	2735.3	0.76	2078.83
Химки г, Юбилейный пр-кт, 64	0	1417.9796	2713.9	0.76	2062.56

Схема прилегающей территории по адресам в г.о Химки: Левобережный мкр, Совхозная л, 25/1, 25/2



Примечания:

- Территория уборки определена для управляющей компании УК
- Прилегающая территория образована с учетом расчета потребности прилегающей территории и принципа неделимости объектов благоустройства (191 ОЗ Московской области). Границы между территорией УК и МБУ проходит по тротуару.

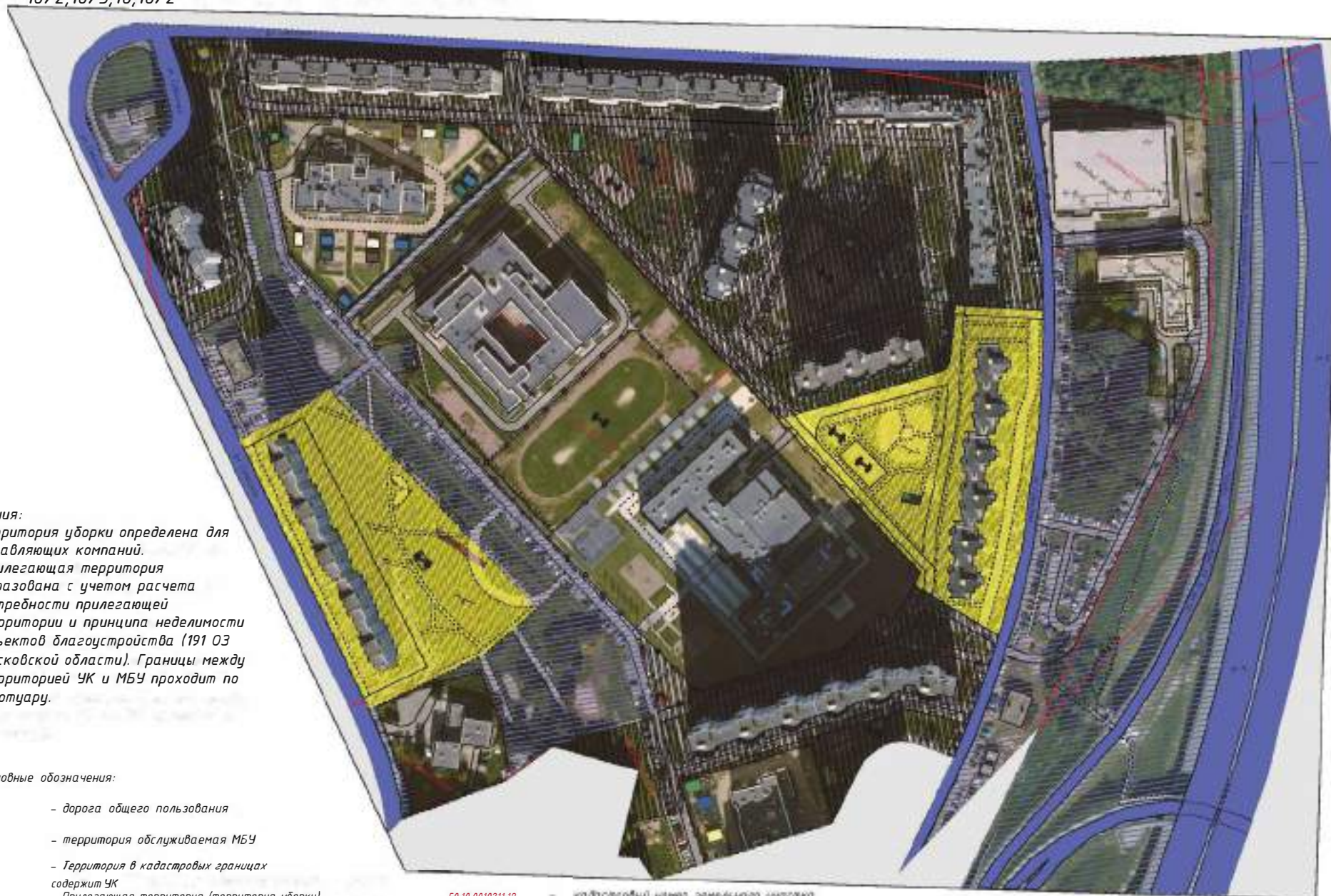
Условные обозначения:

- | | |
|---|---|
|  | - дорога общего пользования |
|  | - территория обслуживаемая МБУ |
|  | - Территория в кадастровых границах содержит УК |
|  | - Прилегающая территория (территория уборки), содержит УК |
|  | - Частная территория |
| 50:10:0010211:19 | - кадастровый номер земельного участка |
|  | - кадастровая граница земельного участка |
|  | - детская игровая площадка |
|  | - тротуар/пешеходная дорожка |
|  | - проезд |
|  | - спортивная площадка |
|  | - ограждение (забор) |
|  | - вход в МКД |

Таблица расчета потребности прилегающей территории

<i>МКД</i>	<i>Фактический показатель</i>		<i>Площадь квартир, кв.м</i>	<i>Показатель потребности</i>	<i>Потребность территории для МКД</i>
	<i>Площадь благоустройства в пределах з/у</i>	<i>Площадь прилегающей территории</i>			
<i>Химки г, Левобережный мкр, Совхозная ул, 25 1</i>	<i>0</i>	<i>7538,25</i>	<i>12913</i>	<i>0,4</i>	<i>5165</i>
<i>Химки г, Левобережный мкр, Совхозная ул, 25 2</i>	<i>0</i>	<i>7538,25</i>	<i>19387,2</i>	<i>0,4</i>	<i>7755</i>

Схема прилегающей территории по адресам в г.о Химки: Левобережный мкр, Совхозная ул, д. 8, 10, 12, 14, 16, 16/2, 16/3, 18, 18/2



Примечания:

- Территория уборки определена для управляющих компаний.
- Прилегающая территория образована с учетом расчета потребности прилегающей территории и принципа неделимости объектов благоустройства (191 ОЗ Московской области). Границы между территорией УК и МБУ проходит по тротуару.

Условные обозначения:



- дорога общего пользования
- территория обслуживаемая МБУ
- Территория в кадастровых границах содержит УК
- Прилегающая территория (территория уборки), содержит УК
- Территория в кадастровых границах содержит УК
- Прилегающая территория (территория уборки), содержит ООО УК

50:10:0010211:19



- кадастровый номер земельного участка
- кадастровая граница земельного участка
- детская игровая площадка
- тротуар/пешеходная дорожка



- проезд
- спортивная площадка
- ограждение (забор)

Таблица расчета потребности прилегающей территории

МКД	Фактический показатель		Площадь квартир, кв.м	Показатель потребности	Потребность территории для МКД
	Площадь благоустройства в пределах з/ц	Площадь прилегающей территории			
<i>Химки г, Левобережный мкр, Совхозная ул, 10</i>	0	12376	32271,1	0,4	12908
<i>Химки г, Левобережный мкр, Совхозная ул, 12</i>	0	4642	11482,6	0,4	4593
<i>Химки г, Левобережный мкр, Совхозная ул, 14</i>	0	7836	33575,7	0,4	13430
<i>Химки г, Левобережный мкр, Совхозная ул, 16</i>	0	11832	33513,4	0,4	13405
<i>Химки г, Левобережный мкр, Совхозная ул, 16 З</i>	0	16130	40860,4	0,4	16344
<i>Химки г, Левобережный мкр, Совхозная ул, 16 Э</i>	0	4673	17716,9	0,4	7087
<i>Химки г, Левобережный мкр, Совхозная ул, 18</i>	0	12717	32338	0,4	12935
<i>Химки г, Левобережный мкр, Совхозная ул, 18 З</i>	0	3594	16976,7	0,4	6791
<i>Химки г, Левобережный мкр, Совхозная ул, 8</i>	0	12340	35285,4	0,4	14114










Схема прилегающей территории по адресам в г.о Химки: Левобережный мкр, Совхозная ул, д. 1, 2, 3, 4, 4А, 4Б, 5, 7, 8А, 9, 11.



Примечания:

Территория уборки определена для управляющих компаний.
 Прилегающая территория образована с учетом расчета потребности прилегающей территории и принципа неделимости объектов благоустройства (191 ОЗ Московской области). Границы между территорией УК и МБУ проходит по тротуару.



Условные обозначения

-  - дорога общего пользования
-  - территория обслуживаемая МБУ
-  - Территория в кадастровых границах содержит УК
-  - Прилегающая территория (территория уборки), содержит УК
-  - Территория в кадастровых границах содержит УК
-  - Прилегающая территория (территория уборки), содержит УК
-  - Территория в кадастровых границах содержит УК
-  - Прилегающая территория (территория уборки), содержит УК
-  - Прилегающая территория (территория уборки), содержит УК

-  - Территория в кадастровых границах содержит УК
-  - Прилегающая территория (территория уборки), содержит УК








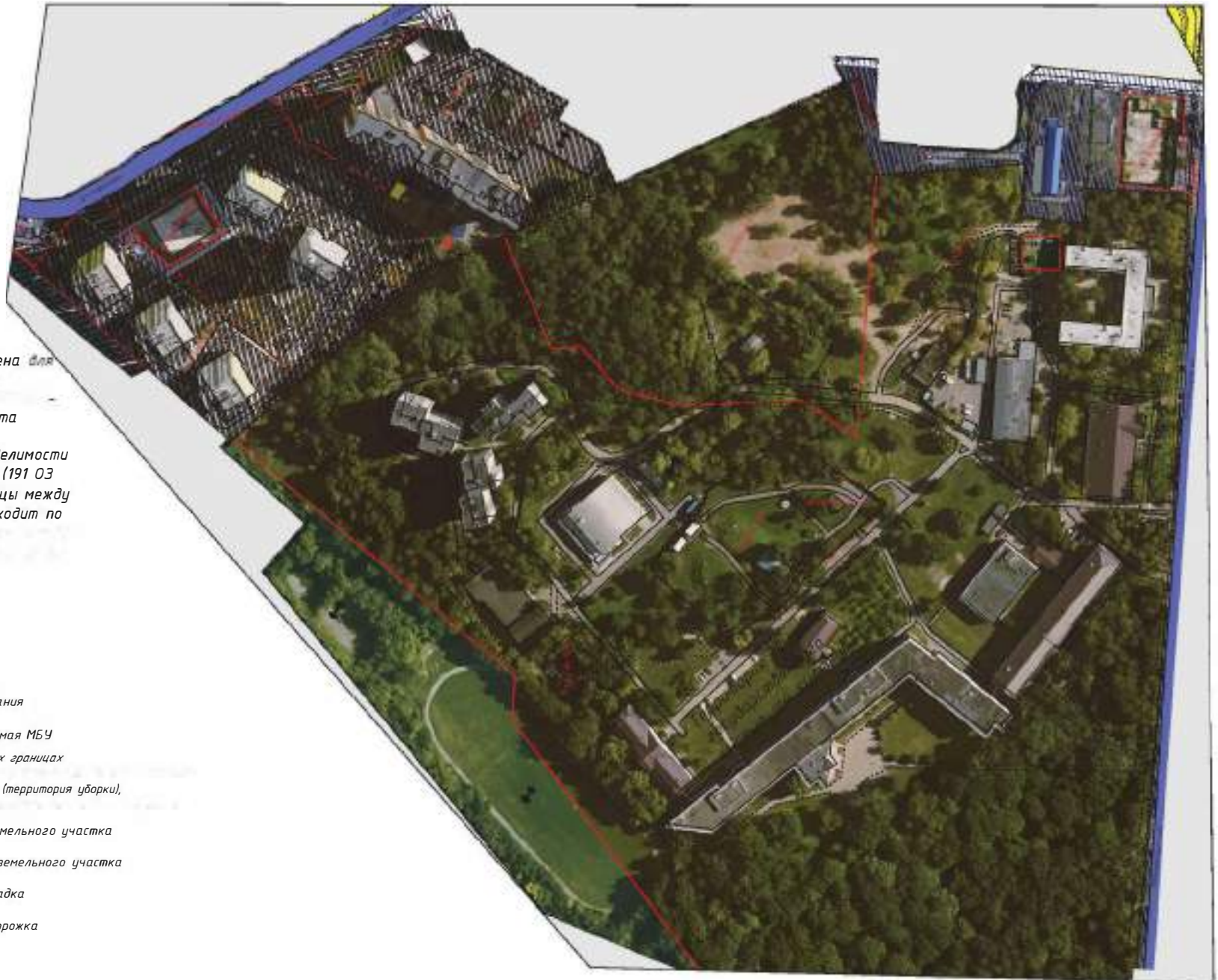
-  - проезд
-  - спортивная площадка
-  - ограждение (забор)
-  - кадастровый номер земельного участка
-  - кадастровая граница земельного участка
-  - детская игровая площадка
-  - тротуар/пешеходная дорожка

Таблица расчета потребности прилегающей территории

МЖД	Фактический показатель		Площадь двора, кв.м	Показатель потребности	Потребность территории для МЖД
	Площадь благоустройства в пределах з/у	Площадь прилегающей территории			
Химки г, Левобережный мкр, Союзная ул 1	0	860	962,5	0,88	84,7
Химки г, Левобережный мкр, Союзная ул 11	0	12362	24247,6	0,4	9699
Химки г, Левобережный мкр, Союзная ул 2	10762	238	16071,4	0,4	6429
Химки г, Левобережный мкр, Союзная ул 3	3095	821	12458,1	0,6	4983
Химки г, Левобережный мкр, Союзная ул 4	1852	624	7072,5	0,4	2829
Химки г, Левобережный мкр, Союзная ул 4 А	2174	2028	7535,2	0,4	3014
Химки г, Левобережный мкр, Союзная ул 4 Б	0	4233	7155,4	0,4	2842
Химки г, Левобережный мкр, Союзная ул 5	2180	250	12458,1	0,6	4983
Химки г, Левобережный мкр, Союзная ул 7	4093	608	12468,9	0,4	4988
Химки г, Левобережный мкр, Союзная ул 8 А	0	8157	34990,3	0,4	13996
Химки г, Левобережный мкр, Союзная ул 9	10509	0	26854,8	0,4	10742

Схема прилегающей территории по адресам в г.о Химки: Левобережный мкр, Совхозная ул, д. 13, 15, 17/1, 17/2, 17/3



Примечания:

- Территория уборки определена для управляющей компании УК. Прилегающая территория образована с учетом расчета потребности прилегающей территории и принципа неделимости объектов благоустройства (191 ОЗ Московской области). Границы между территориями УК и МБУ проходят по тротуару.

Условные обозначения

-  - дорога общего пользования
-  - территория обслуживаемая МБУ
-  - Территория в кадастровых границах содержит УК
-  - Прилегающая территория (территория уборки), содержит УК
- 50:10:0010211:19 - кадастровый номер земельного участка
-  - кадастровая граница земельного участка
-  - детская игровая площадка
-  - тротуар/пешеходная дорожка
-  - проезд
-  - спортивная площадка
-  - ограждение (забор)

Таблица расчета потребности прилегающей территории












МКД	Фактический показатель		Площадь квартир, кв.м	Показатель потребности	Потребность территории для МКД
	Площадь благоустройства в пределах з/у	Площадь прилегающей территории			
Химки г, Левобережный нкр, Совхозная ул, 13	9746	1454	27048,7	0,4	10819
Химки г, Левобережный нкр, Совхозная ул, 15	12652	522	21087,8	0,4	8435
Химки г, Левобережный нкр, Совхозная ул, 17 1	1667	1516	10539,4	0,4	4216
Химки г, Левобережный нкр, Совхозная ул, 17 2	2078	0	10609,4	0,4	4244
Химки г, Левобережный нкр, Совхозная ул, 17 3	1813	0	10775,8	0,4	4310

Схема прилегающей территории по адресам в г.о Химки: Левобережный мкр, Совхозная ул, д. 19/1, 19/2

Примечания:

- Территория уборки определена для управляющей компании. Прилегающая территория образована с учетом расчета потребности прилегающей территории и принципа неделимости объектов благоустройства (191 ОЗ Московской области). Границы между территорией УК и МБУ проходит по тротуару.

Условные обозначения

-  - дорога общего пользования
-  - территория обслуживаемая МБУ
-  - Территория в кадастровых границах содержит УК
-  - Прилегающая территория (территория уборки), содержит УК
-  - Частная территория
- 50:10:0010211:19 - кадастровый номер земельного участка
-  - кадастровая граница земельного участка
-  - детская игровая площадка
-  - тротуар/пешеходная дорожка
-  - проезд
-  - спортивная площадка
-  - ограждение (забор)


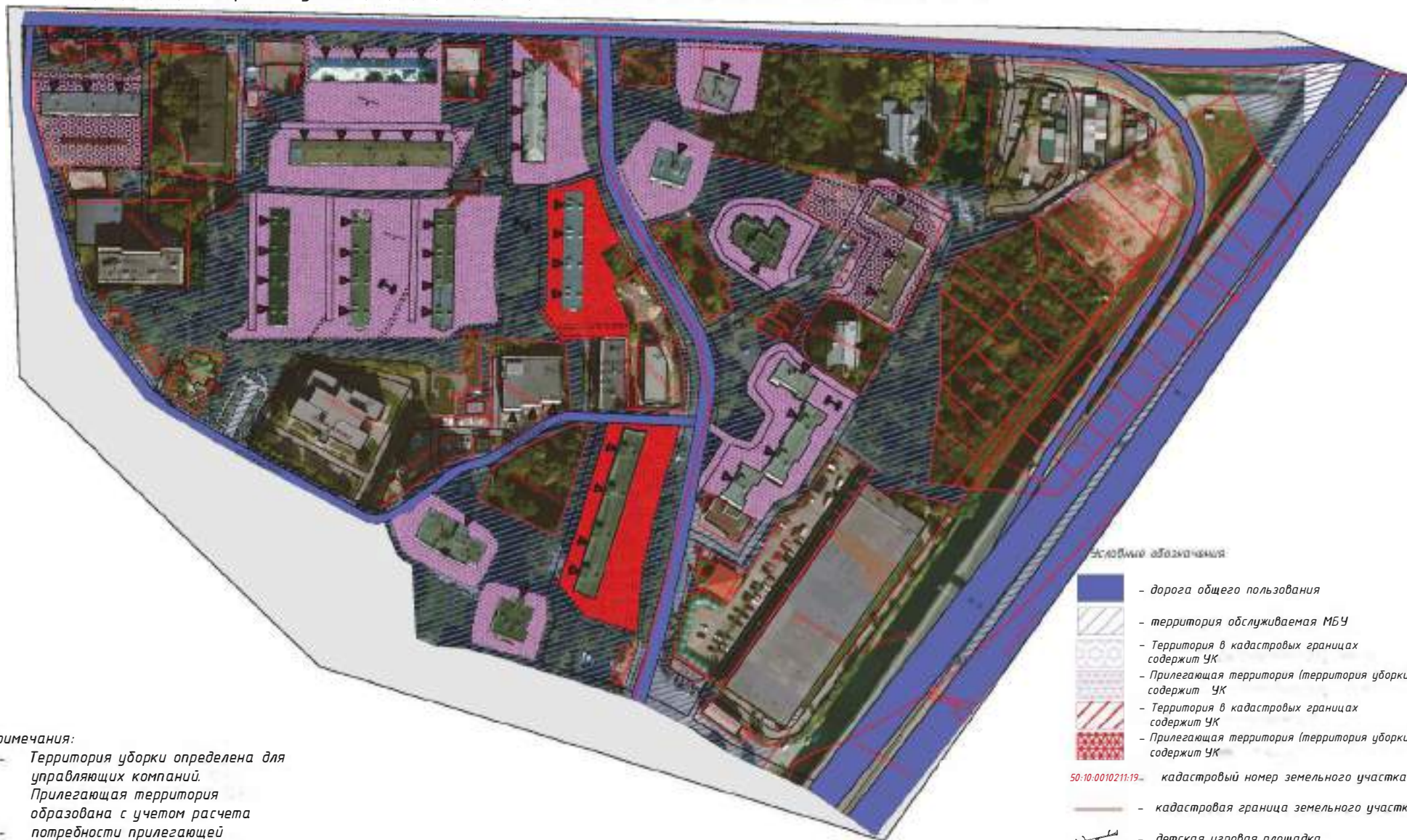


Таблица расчета потребности прилегающей территории

МКД	Фактический показатель		Площадь квартир, кв.м	Показатель потребности	Потребность территории для МКД
	Площадь благоустройства в пределах э/ц	Площадь прилегающей территории			
<i>Химки г, Левобережный мкр, Совхозная ул, 19 1</i>	<i>0</i>	<i>4 798</i>	<i>12156,4</i>	<i>0,4</i>	<i>4 863</i>
<i>Химки г, Левобережный мкр, Совхозная ул, 19 2</i>	<i>0</i>	<i>4 330</i>	<i>11771,4</i>	<i>0,4</i>	<i>4 709</i>

Схема прилегающей территории по адресам в г.о Химки: Левобережный мкр, Библиотечная ул. д. 8, 16, 18, 22, 24, 26, 27, 29; Пожарского ул. д. 13, 15, 17, 18, 18А, 20, 27, 29.



Примечания:

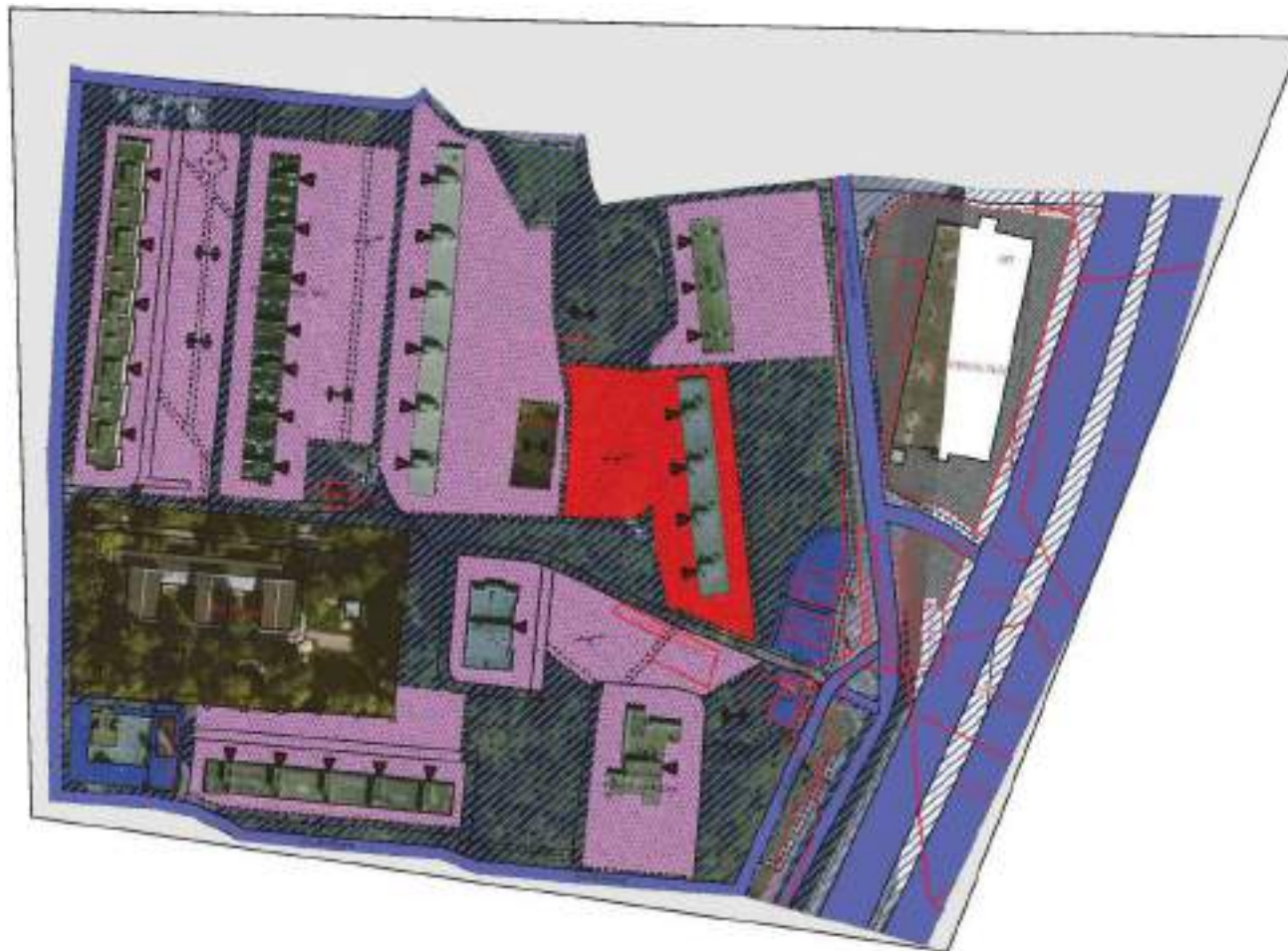
- Территория уборки определена для управляющих компаний. Прилегающая территория образована с учетом расчета потребности прилегающей территории и принципа неделимости объектов благоустройства (191 ОЗ Московской области). Границы между территориями УК и МБУ проходит по тротуару.

- Символические обозначения**
- дорога общего пользования
 - территория обслуживаемая МБУ
 - Территория в кадастровых границах содержит УК
 - Прилегающая территория (территория уборки), содержит УК
 - Территория в кадастровых границах содержит УК
 - Прилегающая территория (территория уборки), содержит УК
 - 50:10:0010211:19 - кадастровый номер земельного участка
 - кадастровая граница земельного участка
 - детская игровая площадка
 - тротуар/пешеходная дорожка
 - проезд
 - спортивная площадка
 - ограждение (забор)
 - вход в МКД

Таблица расчета потребности прилегающей территории

МКД	Фактический показатель		Площадь квартир, кв.м	Показатель потребности	Потребность территории для МКД
	Площадь благоустройства в пределах з/у	Площадь прилегающей территории			
Химки г, Левобережный мкр, Библиотечная ул, 8	2076	116	2607,2	0,76	1981
Химки г, Левобережный мкр, Библиотечная ул, 16	0	2141	2097,1	0,76	1594
Химки г, Левобережный мкр, Библиотечная ул, 18	0	2523	4057,6	0,76	3084
Химки г, Левобережный мкр, Библиотечная ул, 22	0	1810	2050,3	0,76	1558
Химки г, Левобережный мкр, Библиотечная ул, 24	0	2190	2670,8	0,76	2030
Химки г, Левобережный мкр, Библиотечная ул, 26	0	1257	2238,4	0,40	895
Химки г, Левобережный мкр, Библиотечная ул, 27	0	1486	2310,3	0,40	924
Химки г, Левобережный мкр, Библиотечная ул, 29	0	1512	3726,3	0,40	1491
Химки г, Левобережный мкр, Пожарского ул, 13	0	2574	2684,4	0,76	2040
Химки г, Левобережный мкр, Пожарского ул, 15	0	2610	2718,2	0,76	2066
Химки г, Левобережный мкр, Пожарского ул, 17	0	2924	2714,6	0,76	2063
Химки г, Левобережный мкр, Пожарского ул, 18	0	798	3527,6	0,40	1411
Химки г, Левобережный мкр, Пожарского ул, 18 А	0	953	5851,9	0,40	2341
Химки г, Левобережный мкр, Пожарского ул, 20	0	3107	7357,9	0,40	2943
Химки г, Левобережный мкр, Пожарского ул, 27	0	2950	8269	0,40	3308
Химки г, Левобережный мкр, Пожарского ул, 29	2909	114	6220,5	0,40	2488

Схема прилегающей территории по адресам в г.о Химки: Левобережный мкр, Зеленая ул. а. 1, 2, 4;
Пожарского ул. а. 12, 14, 16, 19, 21.



Примечания:

Территория уборки определена для управляющих компаний.
Прилегающая территория образована с учетом расчета потребности прилегающей территории и принципа неделимости объектов благоустройства (191 ОЗ Московской области). Границы между территорией УК и МБУ проходит по тротуару.

Условные обозначения

-  - дорога общего пользования
-  - прилегающая территория юридических лиц
-  - территория обслуживаемая МБУ
-  - Территория в кадастровых границах содержит УК
-  - Прилегающая территория (территория уборки), содержит УК
-  - Территория в кадастровых границах содержит УК
-  - Прилегающая территория (территория уборки), содержит УК
-  - Территория гаражного кооператива
- 50:10:0010211:19 - кадастровый номер земельного участка
-  - кадастровая граница земельного участка
-  - детская игровая площадка
-  - тротуар/пешеходная дорожка
-  - проезд
-  - спортивная площадка
-  - ограждение (забор)
-  - вход в МКД

Таблица расчета потребности прилегающей территории

МКД	Фактический показатель		Площадь квартир, кв.м	Показатель потребности	Потребность территории для МКД
	Площадь благоустройства в пределах з/у	Площадь прилегающей территории			
<i>Химки г, Левобережный мкр, Зеленая ул, 1</i>	<i>0</i>	<i>3462</i>	<i>8119</i>	<i>0,40</i>	<i>3248</i>
<i>Химки г, Левобережный мкр, Зеленая ул, 2</i>	<i>0</i>	<i>2439</i>	<i>6657,9</i>	<i>0,40</i>	<i>2663</i>
<i>Химки г, Левобережный мкр, Зеленая ул, 4</i>	<i>0</i>	<i>3353</i>	<i>10252,6</i>	<i>0,40</i>	<i>4101</i>
<i>Химки г, Левобережный мкр, Пожарского ул, 12</i>	<i>0</i>	<i>6029</i>	<i>14342,5</i>	<i>0,40</i>	<i>5737</i>
<i>Химки г, Левобережный мкр, Пожарского ул, 14</i>	<i>0</i>	<i>5912</i>	<i>13226,4</i>	<i>0,40</i>	<i>5291</i>
<i>Химки г, Левобережный мкр, Пожарского ул, 16</i>	<i>0</i>	<i>6795</i>	<i>14185,6</i>	<i>0,40</i>	<i>5676</i>
<i>Химки г, Левобережный мкр, Пожарского ул, 19</i>	<i>0</i>	<i>3312</i>	<i>2588,2</i>	<i>0,76</i>	<i>1967</i>
<i>Химки г, Левобережный мкр, Пожарского ул, 21</i>	<i>0</i>	<i>4185</i>	<i>9098,1</i>	<i>0,40</i>	<i>3639</i>

Схема прилегающей территории по адресам в г.о Химки: Левобережный мкр, Зеленая ул. д. 6, 6/1, 7, 8, 9, 10, 11, 12, 13, 14, 16, 18, 19, 20.



Примечания:

- Территория уборки определена для управляющих компаний.
- Прилегающая территория образована с учетом расчета потребности прилегающей территории и принципа неделимости объектов благоустройства (19103 Московской области). Границы между территорией УК и МБУ проходят по тротуару.

Условные обозначения

- дорога общего пользования
- прилегающая территория юридических лиц
- территория обслуживаемая МБУ
- Территория в кадастровых границах содержит УК
- Прилегающая территория (территория уборки), содержит УК
- Территория в кадастровых границах содержит УК
- Прилегающая территория (территория уборки), содержит УК

- Территория в кадастровых границах, содержит УК
- прилегающая территория (территория уборки), содержит УК
- Территория гаражного кооператива

- кадастровый номер земельного участка
- кадастровая граница земельного участка
- детская игровая площадка
- тротуар/пешеходная дорожка
- проезд
- спортивная площадка
- ограждение (забор)
- вход в МКД

Таблица расчета потребности прилегающей территории

МКД	Фактический показатель		Площадь квартир, кв.м	Показатель потребности	Потребность территории для МКД
	Площадь благоустройства в пределах з/у	Площадь прилегающей территории			
<i>Химки г, Левобережный мкр, Зеленая ул, 10</i>	<i>0</i>	<i>3229</i>	<i>5497,7</i>	<i>0,40</i>	<i>2199</i>
<i>Химки г, Левобережный мкр, Зеленая ул, 11</i>	<i>0</i>	<i>3372</i>	<i>7845,3</i>	<i>0,40</i>	<i>3138</i>
<i>Химки г, Левобережный мкр, Зеленая ул, 12</i>	<i>0</i>	<i>1077</i>	<i>6286,1</i>	<i>0,40</i>	<i>2514</i>
<i>Химки г, Левобережный мкр, Зеленая ул, 13</i>	<i>3046</i>	<i>130</i>	<i>5370,7</i>	<i>0,40</i>	<i>2148</i>
<i>Химки г, Левобережный мкр, Зеленая ул, 14</i>	<i>0</i>	<i>1505</i>	<i>5300</i>	<i>0,40</i>	<i>2120</i>
<i>Химки г, Левобережный мкр, Зеленая ул, 15</i>	<i>0</i>	<i>1715</i>	<i>7975,65</i>	<i>0,40</i>	<i>3190</i>
<i>Химки г, Левобережный мкр, Зеленая ул, 18</i>	<i>0</i>	<i>1290</i>	<i>5840,3</i>	<i>0,40</i>	<i>2336</i>
<i>Химки г, Левобережный мкр, Зеленая ул, 19</i>	<i>0</i>	<i>2246</i>	<i>5690,3</i>	<i>0,40</i>	<i>2276</i>
<i>Химки г, Левобережный мкр, Зеленая ул, 20</i>	<i>0</i>	<i>2167</i>	<i>5276,5</i>	<i>0,40</i>	<i>2111</i>
<i>Химки г, Левобережный мкр, Зеленая ул, 6</i>	<i>0</i>	<i>3422</i>	<i>5432,6</i>	<i>0,40</i>	<i>2173</i>
<i>Химки г, Левобережный мкр, Зеленая ул, 6 1</i>	<i>8076</i>	<i>367</i>	<i>23030,2</i>	<i>0,40</i>	<i>9212</i>
<i>Химки г, Левобережный мкр, Зеленая ул, 7</i>	<i>0</i>	<i>2507</i>	<i>6963,7</i>	<i>0,40</i>	<i>2795</i>
<i>Химки г, Левобережный мкр, Зеленая ул, 8</i>	<i>0</i>	<i>2348</i>	<i>5921</i>	<i>0,40</i>	<i>2368</i>
<i>Химки г, Левобережный мкр, Зеленая ул, 9</i>	<i>0</i>	<i>4953</i>	<i>7771,7</i>	<i>0,40</i>	<i>3109</i>

Схема прилегающей территории по адресам в г.о Химки: ул. Гоголя д. 5А, 21, 7, 9, 17, 19, 15, 14, 12, 12 А, 14А; пр-кт Мира д. 1, 3, 5, 7, 5А, 9, 11, 13/7; ул. Березовая Аллея д. 3; ул. Победы д. 9



Таблица расчета потребности прилегающей территории

МКД	Фактический показатель		Площадь квартир, кв.м	Показатель потребности	Потребность территории для МКД
	Площадь благоустройства в пределах з/у	Площадь прилегающей территории			
Химки г, Гагарина ул, 5 А	0	14 71	3080,7	0,4	1232
Химки г, Гагарина ул, 21	0	1196	3120,4	0,4	1248
Химки г, Гагарина ул, 7	0	1184	3040,5	0,4	1216
Химки г, Гагарина ул, 9	0	1681	5420,6	0,4	2168
Химки г, Гагарина ул, 17	0	1210	2264,1	0,4	906
Химки г, Гагарина ул, 19	0	1032	2298,1	0,4	919
Химки г, Гагарина ул, 15	0	1228	2261,3	0,4	905
Химки г, Гагарина ул, 14	0	2736	2802,9	0,76	2130
Химки г, Гагарина ул, 12	0	4041	5040,4	0,76	3831
Химки г, Гагарина ул, 12 А	0	3112	3587,6	0,76	2727
Химки г, Гагарина ул, 14 А	0	2655	3488,2	0,76	2651
Химки г, Мира пр-кт, 1	0	1517	2486,1	0,4	994
Химки г, Мира пр-кт, 3	0	1455	2488,2	0,4	595
Химки г, Мира пр-кт, 5	0	2747	3624,7	0,76	2755
Химки г, Мира пр-кт, 7	0	2978	2578,9	0,76	1960
Химки г, Мира пр-кт, 5 А	0	3107	3570,6	0,76	2714
Химки г, Мира пр-кт, 9	0	2574	2558,8	0,76	1945
Химки г, Мира пр-кт, 11	0	3900	3901,3	0,76	2965
Химки г, Березовая Аллея ул, 3	511	7731	16470,1	0,4	6588
Химки г, Победы ул, 9	0	3011	3074,1	0,76	2336
Химки г, Мира пр-кт, 13/7	0	2555	2598,7	0,76	1975

Примечания:


- Территория уборки определена для управляющих компаний
- Определена прилегающая территория для юридических лиц.
- Прилегающая территория образована с учетом расчета потребности прилегающей территории и принципа неделимости объектов благоустройства (191 ОЗ Московской области). Границы между территорией УК и МБУ проходит по тротуару и проездам.
- Системы координат МСК 50

Условные обозначения:



- дорога общего пользования
- территория обслуживаемая МБУ
- прилегающая территория (территория уборки), содержит УК
- прилегающая территория (территория уборки), содержит УК
- прилегающая территория (территория уборки), содержит УК
- территория в кадастровых границах, содержит УК
- прилегающая территория юридических лиц

50:10:0010211:19



- кадастровый номер земельного участка
- кадастровая граница земельного участка
- Детская игровая площадка
- Тротуар/пешеходная дорожка
- Проезд
- Спортивная площадка
- Ограждение (забор)

Схема прилегающей территории по адресам в г.о Химки: ул. 8 Марта д. 7,9; ул. Академика Глушко д. 2

















Таблица расчета потребности прилегающей территории

МКД	Фактический показатель		Площадь квартир, кв.м	Показатель потребности	Потребность территории для МКД
	Площадь благоустройства в пределах э/ц	Площадь прилегающей территории			
Химки г, 8 Марта ул, 7	0	4508	5875,1	0,76	4465
Химки г, 8 Марта ул, 9	1685	383	6742,4	0,4	2697
Химки г, Академика Глушко ул, 2	2936	2384	15596,6	0,4	6239

Условные обозначения:

-  – дорога общего пользования
-  – территория обслуживаемая МБУ
-  – территория в кадастровых границах, содержит УК
-  – прилегающая территория (территория уборки), содержит УК
-  – территория в кадастровых границах, содержит УК
-  – прилегающая территория (территория уборки), содержит УК
-  – прилегающая территория юридических лиц
-  50:10:0010211:19 – кадастровый номер земельного участка
-  – кадастровая граница земельного участка
-  – Детская игровая площадка
-  – Тротуар/пешеходная дорожка
-  – Проезд
-  – Ограждение (забор)













Примечания:

- Территория уборки определена для управляющих компаний.
- Определена прилегающая территория для юридических лиц.
- Прилегающая территория образована с учетом расчета потребности прилегающей территории и принципа неделимости объектов благоустройства (191 ОЗ Московской области). Границы между территорией УК и МБУ проходит по тротуару и проездам.
- Системы координат МСК 50

Схема прилегающей территории по адресам в г.о Химки: ул. Победы д. 10, 8/15;
ул. Бурденко д. 2, 4/13, 8/5; пр-кт Мира д. 17, 21/6, 23; ул. Чкалова д. 9/19, 8, 10/6;
ул. 8 Марта д. 1, 3



Условные обозначения:

-  - дорога общего пользования
-  - территория обслуживаемая МБУ
-  - прилегающая территория (территория уборки), содержит УК
-  - прилегающая территория (территория уборки), содержит УК
-  - прилегающая территория юридических лиц
-  - кадастровый номер земельного участка
-  - кадастровая граница земельного участка
-  - детская игровая площадка
-  - тротуар/пешеходная дорожка
-  - проезд
-  - спортивная площадка
-  - ограждение (забор)

Примечания:

- Территория уборки определена для управляющих компаний УК.
- Определена прилегающая территория для юридических лиц.
- Прилегающая территория образована с учетом расчета потребности прилегающей территории и принципа неделимости объектов благоустройства (191 ОЗ Московской области). Границы между территорией УК и МБУ проходит по тротуару и проездам.
- Системы координат МСК 50

Таблица расчета потребности прилегающей территории

МКД	Фактический показатель		Площадь квартир, кв.м	Показатель потребности	Потребность территории для МКД
	Площадь благоустройства в пределах з/у	Площадь прилегающей территории			
Химки г, Победы ул, 10	0	2856	3953,1	0,76	3004
Химки г, Победы ул, 8/15	0	2339	3967	0,76	3015
Химки г, Мира пр-кт, 17	0	2080	2263	0,76	1720
Химки г, Чкалова ул, 9/19	0	2307	2280	0,76	1733
Химки г, Бурденко ул, 2	0	1504	2684,9	0,76	2041
Химки г, Бурденко ул, 4/13	0	2037	2768,6	0,76	2104
Химки г, Чкалова ул, 8	0	2019	2511,2	0,76	1909
Химки г, Чкалова ул, 10/6	0	4346	7661,4	0,76	5823
Химки г, Мира пр-кт, 21/6	0	2360	3402,5	0,76	2586
Химки г, Мира пр-кт, 23	0	2764	3331,6	0,76	2532
Химки г, 8 Марта ул, 1	0	2641	3383,9	0,76	2572
Химки г, 8 Марта ул, 3	0	4273	5618	0,76	4270
Химки г, Бурденко ул, 8/5	0	4020	5021,7	0,76	3816










Схема прилегающей территории по адресам в г.о Химки: ул. Чернышевского д. 1; ул. Академика Грушина д. 2/10; ул. Москвина д. 4, 6, 8, 10; ул. 8 Марта д. 8, 6, 4, 2, 2 А.




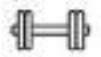



Таблица расчета потребности прилегающей территории

МКД	Фактический показатель		Площадь квартир, кв.м	Показатель потребности	Потребность территории для МКД
	Площадь благоустройства в пределах з/у	Площадь прилегающей территории			
Химки г, Академика Грушина ул, 2/10	3075	2009	13513	0,4	5405
Химки г, Чернышевского ул, 1	0	8823	25527,6	0,4	10211
Химки г, Москвина ул, 4	0	2644	3960,2	0,76	3010
Химки г, Москвина ул, 6	0	1412	1606,1	0,76	1221
Химки г, Москвина ул, 8	0	1766	2283,8	0,76	1736
Химки г, 8 Марта ул, 8	0	2694	2937,7	0,76	2233
Химки г, 8 Марта ул, 6	0	2734	2728,5	0,76	2074
Химки г, Москвина ул, 10	5846	0	10992	0,4	4397
Химки г, 8 Марта ул, 4	0	2526	2696,6	0,76	2049
Химки г, 8 Марта ул, 2	0	1718	2856,9	0,4	1143
Химки г, 8 Марта ул, 2 А	1598	3596	8656,3	0,4	3463

Условные обозначения:

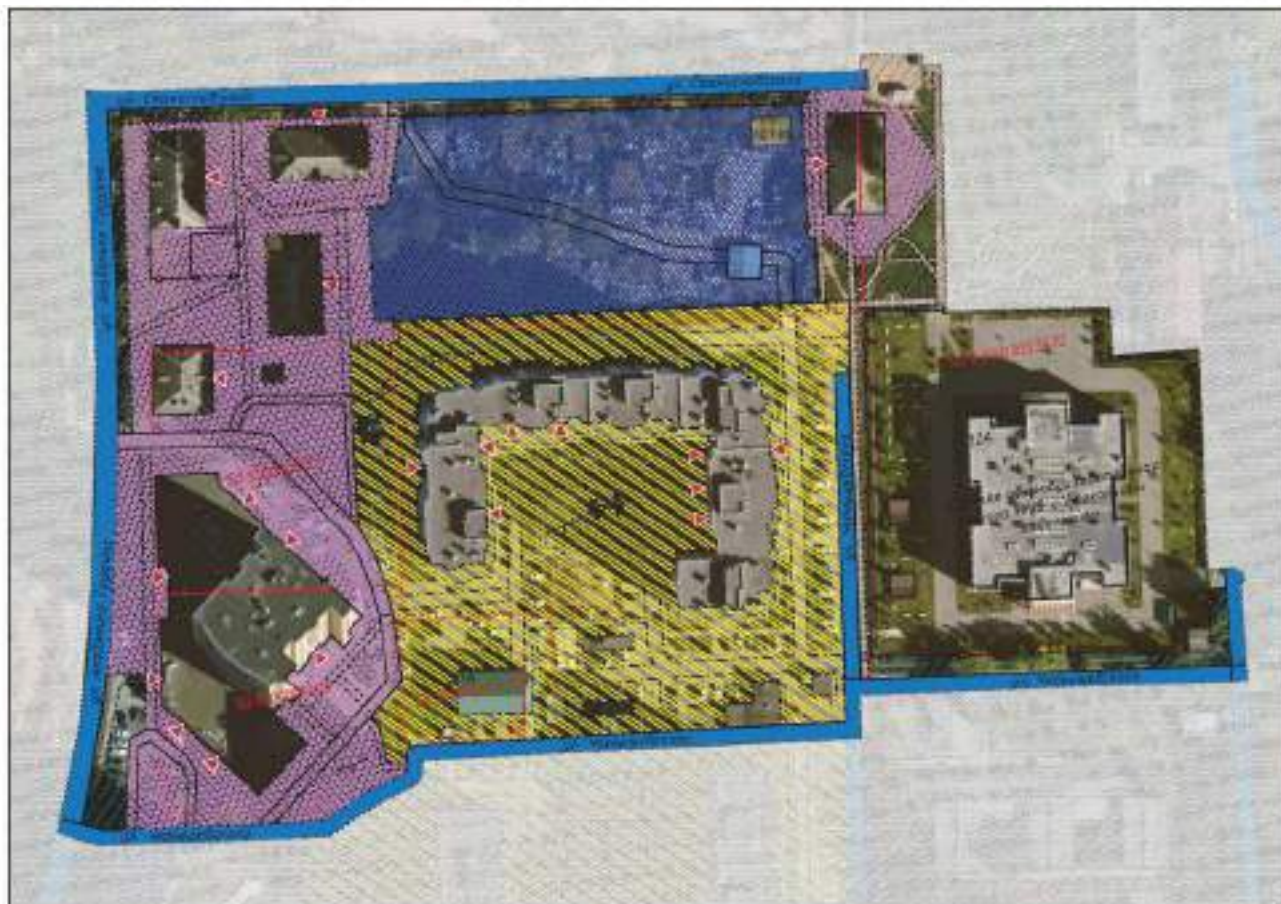
-  - дорога общего пользования
-  - территория обслуживаемая МБУ
-  - территория в кадастровых границах, содержит УК
-  - прилегающая территория (территория уборки), содержит УК
-  - прилегающая территория (территория уборки), содержит УК
-  - территория в кадастровых границах, содержит УК
-  - прилегающая территория (территория уборки), содержит УК
-  - прилегающая территория юридических лиц
- 50:10:0010211:19 - кадастровый номер земельного участка
-  - кадастровая граница земельного участка

-  - Детская игровая площадка
-  - Тротуар/пешеходная дорожка
-  - Проезд
-  - Спортивная площадка
-  - Ограждение (забор)

Примечания:

- Территория уборки определена для управляющих компаний
- Определена прилегающая территория для юридических лиц.
- Прилегающая территория образована с учетом расчета потребности прилегающей территории и принципа неделимости объектов благоустройства (191 03 Московской области). Границы между территорией УК и МБУ проходит по тротуару и проездам.
- Системы координат МСК 50

Схема прилегающей территории по адресам в г.о Химки: ул. Чернышевского д. 3; ул. Академика Грушина д. 4, 14, 16/2; ул. Станиславского д. 4, 4А, 10



Условные обозначения:

-  - дорога общего пользования
-  - территория обслуживаемая МБУ
-  - прилегающая территория (территория уборки), содержит УК
-  - прилегающая территория (территория уборки), содержит УК
-  - прилегающая территория юридических лиц
- 50.10.0010211.19 - кадастровый номер земельного участка
-  - кадастровая граница земельного участка
-  - Детская игровая площадка
-  - Тротуар/пешеходная дорожка
-  - Проезд
-  - Спортивная площадка
-  - Ограждение (забор)

Примечания:

- Территория уборки определена для управляющих компаний.
- Определена прилегающая территория для юридических лиц.
- Прилегающая территория образована с учетом расчета потребности прилегающей территории и принципа неделимости объектов благоустройства (191 ОЗ Московской области). Границы между территорией УК и МБУ проходит по тротуару и проездам. Системы координат МСК 50

Таблица расчета потребности прилегающей территории

МКД	Фактический показатель		Площадь квартир, кв.м	Показатель потребности	Потребность территории для МКД
	Площадь для благоустройства в пределах з/у	Площадь прилегающей территории			
Химки г, Академика Грушина ул, 4	0	5191	13456	0,4	5382
Химки г, Академика Грушина ул, 14	0	875	398,7	0,889	354
Химки г, Академика Грушина ул, 16/2	0	1183	571,7	0,889	508
Химки г, Станиславского ул, 4	0	707	577,9	0,889	514
Химки г, Станиславского ул, 4 А	0	1227	574	0,889	510
Химки г, Станиславского ул, 10	0	862	558,3	0,889	496
Химки г, Чернышевского ул, 3	0	11707	28243,5	0,4	11297












Схема прилегающей территории по адресам в г.о Химки: ул. Мичурина д. 10, 15, 8, 6, 13, 4, 11



Таблица расчета потребности прилегающей территории

МКД	Фактический показатель		Площадь квартир, кв.м	Показатель потребности	Потребность территории для МКД
	Площадь благоустройства в пределах з/у	Площадь прилегающей территории			
Химки г, Мичурина ул, 10	0	1944	2271,6	0,4	909
Химки г, Мичурина ул, 15	0	2804	2698	0,76	2050
Химки г, Мичурина ул, 8	0	1992	2250,8	0,4	900
Химки г, Мичурина ул, 6	0	2679	2817,5	0,76	2141
Химки г, Мичурина ул, 13	0	1808	2458,5	0,76	1868
Химки г, Мичурина ул, 4	0	4085	4388,6	0,76	3335
Химки г, Мичурина ул, 11	0	2852	3365,8	0,76	2558

Условные обозначения:

-  - дорога общего пользования
-  - территория обслуживаемая МБУ
-  - прилегающая территория (территория уборки), содержит УК
-  - прилегающая территория (территория уборки), содержит УК
-  - прилегающая территория юридических лиц
-  50:10:0010211:19 - кадастровый номер земельного участка
-  - кадастровая граница земельного участка
-  - детская игровая площадка
-  - тротуар/пешеходная дорожка
-  - проезд
-  - ограждение (забор)

Примечания:

- Территория уборки определена для управляющих компаний.
- Определена прилегающая территория для юридических лиц.
- Прилегающая территория образована с учетом расчета потребности прилегающей территории и принципа неделимости объектов благоустройства (191 ОЗ Московской области).
- Границы между территорией УК и МБУ проходит по тротуару и проездам.
- Системы координат МСК 50

Схема прилегающей территории по адресам в г.о Химки: ул. Мичурина д. 21,19,17,18, 16,14,12; ул. Академика Грушина д. 8,10







Таблица расчета потребности прилегающей территории

МКД	Фактический показатель		Площадь квартир, кв.м	Показатель потребности	Потребность территории для МКД
	Площадь благоустройства в пределах з/у	Площадь прилегающей территории			
Химки г, Академика Грушина ул, 8	4809	575	9105,7	0,4	3642
Химки г, Академика Грушина ул, 10	10807	1190	27403	0,4	10961
Химки г, Мичурина ул, 21	0	3736	2691,3	0,76	2045
Химки г, Мичурина ул, 19	0	3415	2579	0,76	1960
Химки г, Мичурина ул, 17	0	4653	4530	0,76	3443
Химки г, Мичурина ул, 18	0	2083	2302,9	0,4	921
Химки г, Мичурина ул, 16	0	2332	2101,1	0,4	840
Химки г, Мичурина ул, 14	0	1959	2263,7	0,4	905
Химки г, Мичурина ул, 12	0	2482	2271,3	0,4	909

Условные обозначения:

-  - дорога общего пользования
-  - территория обслуживаемая МБУ
-  - прилегающая территория (территория уборки), содержит УК
-  - территория в кадастровых границах, содержит УК
-  - прилегающая территория (территория уборки), содержит УК
-  - прилегающая территория юридических лиц
- 50:10:0010211:19** - кадастровый номер земельного участка
-  - кадастровая граница земельного участка
-  - Детская игровая площадка
-  - Тротуар/пешеходная дорожка

-  - Проезд
-  - Спортивная площадка
-  - Ограждение (забор)

Примечания:

- Территория уборки определена для управляющих компаний.
- Определена прилегающая территория для юридических лиц.
- Прилегающая территория образована с учетом расчета потребности прилегающей территории и принципа неделимости объектов благоустройства (191 ОЗ Московской области). Границы между территорией УК и МБУ проходят по тротуару и проездам.
- Системы координат МСК 50

Схема прилегающей территории по адресам в г.о Химки:
ул. Мичурина д. 29, 27, 25, 23; ул. Академика Грушина д. 28/1, 30,
ул. Павлова д. 5, 6а, 7

Таблица расчета потребности прилегающей территории

МКД	Фактический показатель			Показатель потребности	Потребность территории для МКД
	Площадь благоустройства в пределах з/у	Площадь прилегающей территории	Площадь квартир, кв.м		
Химки г, Академика Грушина ул, 28/1	0	1244	584,3	0,889	519
Химки г, Академика Грушина ул, 30	0	1496	1619,5	0,889	1440
Химки г, Мичурина ул, 29	0	2726	1924,5	0,76	1463
Химки г, Мичурина ул, 27	0	2004	2042,9	0,76	1553
Химки г, Мичурина ул, 25	0	2334	2037,2	0,76	1548
Химки г, Мичурина ул, 23	0	2145	2028,4	0,76	1542
Химки г, Павлова ул, 3	0	1006	580,4	0,889	516
Химки г, Павлова ул, 5	0	833	573,6	0,889	510
Химки г, Павлова ул, 6 А	0	1542	578,7	0,889	514
Химки г, Павлова ул, 7	0	1442	2069,2	0,76	1573



Примечания:

Территория уборки определена для управляющей компании
Определена прилегающая территория для юридических лиц.
Прилегающая территория образована с учетом расчета потребности прилегающей территории и принципа неделимости объектов благоустройства (191 ОЗ Московской области).
Границы между территорией УК и МБУ проходит по тротуару и проездам.
Системы координат МСК 50

Условные обозначения:












-  - дорога общего пользования
-  - территория обслуживаемая МБУ
-  - прилегающая территория (территория уборки), содержит УК
-  - прилегающая территория юридических лиц
-  - кадастровый номер земельного участка
-  - кадастровая граница земельного участка
-  - детская игровая площадка
-  - тротуар/пешеходная дорожка
-  - проезд
-  - спортивная площадка
-  - ограждение (забор)

Схема прилегающей территории по адресам в з.о Химки: пр-кт Мира д. 18/5, 16, 14, 14А, 12, 10, 8, 6, 4;
пр-кт Ленинский д. 1 1, 1 2, 1 3, 11, 11А; ул. Победы д. 1/13, 3; ул. Гоголя д. 8/2



Примечания:

- Территория уборки определена для управляющих компаний УК
- Определена прилегающая территория для лиц.
- Прилегающая территория образована с учетом расчета потребности прилегающей территории и принципа неделимости объектов благоустройства (191 ОЗ Московской области). Границы между территорией УК и МБУ проходит по тротуару и проездам.
- Системы координат МСК 50

Таблица расчета потребности прилегающей территории

МКД	Фактический показатель		Площадь квартир, кв.м	Показатель потребности	Потребность территории для МКД
	Площадь благоустройства в пределах з/у	Площадь прилегающей территории			
Химки г, Мира пр-кт, 18/5	3657	291	4010,7	0,76	3048
Химки г, Мира пр-кт, 16	0	3423	3437,3	0,76	2612
Химки г, Мира пр-кт, 14	0	2847	3394,9	0,76	2580
Химки г, Мира пр-кт, 14 А	0	2835	6988,6	0,4	2795
Химки г, Мира пр-кт, 12	0	2702	3328,4	0,76	2530
Химки г, Мира пр-кт, 10	0	3366	3965,3	0,76	3014
Химки г, Мира пр-кт, 8	0	3055	4063,3	0,76	3088
Химки г, Мира пр-кт, 6	0	2908	4023,6	0,76	3058
Химки г, Мира пр-кт, 4	0	1214	2010,6	0,76	1528
Химки г, Гагарина ул, 8/2	0	876	3326,3	0,4	1331
Химки г, Ленинский пр-кт, 1 1	0	1514	10079,3	0,4	4032
Химки г, Ленинский пр-кт, 1 2	0	1668	10469,3	0,4	4188
Химки г, Ленинский пр-кт, 1 3	0	1387	10311,5	0,4	4125
Химки г, Ленинский пр-кт, 11	0	3379	3214,1	0,76	2443
Химки г, Ленинский пр-кт, 11 А	0	2953	2576,6	0,76	1958
Химки г, Победы ул, 1/13	0	3279	4003,3	0,76	3043
Химки г, Победы ул, 3	0	1644	2050,8	0,76	1559

Условные обозначения:



- дорога общего пользования
- территория обслуживаемая МБУ
- территория в кадастровых границах, содержит УК
- прилегающая территория (территория уборки), содержит УК
- прилегающая территория (территория уборки), содержит УК
- прилегающая территория (территория уборки), содержит УК
- прилегающая территория юридических лиц

50:10:0010211.19



- кадастровый номер земельного участка
- кадастровая граница земельного участка
- Детская игровая площадка
- Тротуар/пешеходная дорожка
- Проезд
- Спортивная площадка
- Ограждение (забор)

Схема прилегающей территории по адресам в г.о Химки: Мельникова пр-кт 1, 3, 5/1, 5/2, 7, Молодежный проезд 6, 8, Молодежная ул. 50, 52




Условные обозначения:



- дорога общего пользования
- территория обслуживаемая МБУ
- территория в кадастровых границах, содержит УК
- прилегающая территория (территория уборки), содержит УК
- прилегающая территория юридических лиц
- вход в МКД

50:10:0010211:19



- кадастровый номер земельного участка
- кадастровая граница земельного участка
- детская игровая площадка
- тротуар/пешеходная дорожка
- проезд
- спортивная площадка
- ограждение (забор)

Примечания:

- Территория уборки определена для управляющей компании.
- Определена прилегающая территория для юридических лиц.
- Прилегающая территория образована с учетом расчета потребности прилегающей территории и принципа неделимости объектов благоустройства (191 ОЗ Московской области). Границы между территориями УК и МБУ проходит по тротуару.
- Системы координат МСК 50.

Таблица расчета потребности прилегающей территории

МКД	Фактический показатель		Площадь квартир, кв.м	Показатель потребности	Потребность территории для МКД
	Площадь благоустройства в пределах э/ц	Площадь прилегающей территории			
Химки г, Мельникова пр-кт, 1	4516	0	11273.5	0.4	4509
Химки г, Мельникова пр-кт, 3	4823	0	11530.9	0.4	4612
Химки г, Мельникова пр-кт, 5/1	3389	0	9927.2	0.4	3971
Химки г, Мельникова пр-кт, 5/2	3682	19	9856.7	0.4	3943
Химки г, Мельникова пр-кт, 7	3238	1390	21860.4	0.4	8744
Химки г, Молодежная ул, 50	8493	1238	50521.7	0.4	20209
Химки г, Молодежная ул, 52	7903	1488	49365.7	0.4	19746
Химки г, Молодежный проезд, 6	4191	3503	27641.1	0.4	11056
Химки г, Молодежный проезд, 8	3089	2447	15746.1	0.4	6298

Схема прилегающей территории по адресам в г.о Химки: Мельникова пр-кт 9, 13, 15, 17, 19, 21/1, Молодежная ул. 54



Условные обозначения:

-  - дорога общего пользования
-  - территория обслуживаемая МБУ
-  - территория в кадастровых границах, содержит УК
-  - прилегающая территория (территория уборки), содержит УК
-  50:18:0110211:19 - кадастровый номер земельного участка
-  - кадастровая граница земельного участка
-  - детская игровая площадка
-  - тротуар/пешеходная дорожка
-  - проезд
-  - спортивная площадка
-  - ограждение (забор)
-  - вход в МКД

Примечания:

- Территория уборки определена для управляющей компании.
- Прилегающая территория образована с учетом расчета потребности прилегающей территории и принципа неделимости объектов благоустройства (191 ОЗ Московской области). Границы между территориями УК и МБУ проходит по тротуару.
- Системы координат МСК 50.

Таблица расчета потребности прилегающей территории

МКД	Фактический показатель		Площадь квартир, кв.м	Показатель потребности	Потребность территории для МКД
	Площадь благоустройства в пределах з/у	Площадь прилегающей территории			
Химки г, Мельникова пр-кт, 13	5182	0	12106.2	0.4	4842
Химки г, Мельникова пр-кт, 15	3779	1437	22553.6	0.4	9021
Химки г, Мельникова пр-кт, 17	5485	128	13249.5	0.4	5300
Химки г, Мельникова пр-кт, 19	5595	195	13247.2	0.4	5299
Химки г, Мельникова пр-кт, 21/1 (М.Рубиновой ул, 1/21)	9813	13	31250.5	0.4	12500
Химки г, Мельникова пр-кт, 9	5993	112	13248.5	0.4	5299
Химки г, Молодежная ул, 54	7530	1260	45331.6	0.4	18133

Схема прилегающей территории по адресам в г.о Химки: Молодежная ул. 59, 61, 63/1, 63/2, 63/3



Условные обозначения:



- дорога общего пользования
- территория обслуживаемая МБУ
- территория в кадастровых границах, содержит УК
- прилегающая территория (территория уборки), содержит УК
- кадастровый номер земельного участка



- кадастровая граница земельного участка
- детская игровая площадка
- тротуар/пешеходная дорожка
- проезд
- спортивная площадка
- ограждение (забор)

Примечания:

- Территория уборки определена для управляющей компании.
- Прилегающая территория образована с учетом расчета потребности прилегающей территории и принципа неделимости объектов благоустройства (191 ОЗ Московской области). Границы между территорией УК и МБУ проходит по тротуару.
- Системы координат МСК 50.

50:10:0010211:19

Таблица расчета потребности прилегающей территории

МКД	Фактический показатель		Площадь квартир, кв.м	Показатель потребности	Потребность территории для МКД
	Площадь благоустройства в пределах з/у	Площадь прилегающей территории			
<i>Химки г, Молодежная ул, 59</i>	5123	0	12413,4	0,4	4965
<i>Химки г, Молодежная ул, 61</i>	4475	0	10923,3	0,4	4369
<i>Химки г, Молодежная ул, 63 1</i>	3694	0	8689,2	0,4	3476
<i>Химки г, Молодежная ул, 63 2</i>	4763	0	11647,1	0,4	4659
<i>Химки г, Молодежная ул, 63 3</i>	3912	0	11743,3	0,4	4697

Схема прилегающей территории по адресам в г.о Химки: Молодежная ул. 60, 64, 68, 70, 74, 76



Условные обозначения:



- дорога общего пользования
- территория обслуживаемая МБУ
- территория в кадастровых границах, содержит УК
- прилегающая территория (территория уборки), содержит УК

50.10.0010211.19



- кадастровый номер земельного участка
- кадастровая граница земельного участка
- детская игровая площадка
- тротуар/пешеходная дорожка
- проезд
- спортивная площадка
- ограждение (забор)

Примечания:

- Территория уборки определена для управляющей компании.
- "СЕРВИС".
- Прилегающая территория образована с учетом расчета потребности прилегающей территории и принципа неделимости объектов благоустройства (191 ОЗ Московской области). Границы между территорией УК и МБУ проходит по тротуару.
- Системы координат МСК 50.

Таблица расчета потребности прилегающей территории

МКД	Фактический показатель		Площадь квартир, кв.м	Показатель потребности	Потребность территории для МКД
	Площадь благоустройства в пределах з/у	Площадь прилегающей территории			
<i>Химки г, Молодежная ул, 68</i>	<i>5162</i>	<i>0</i>	<i>30385,8</i>	<i>0,4</i>	<i>12154</i>
<i>Химки г, Молодежная ул, 70</i>	<i>14701</i>	<i>0</i>	<i>50200,4</i>	<i>0,4</i>	<i>20080</i>
<i>Химки г, Молодежная ул, 74</i>	<i>5065</i>	<i>0</i>	<i>34416,8</i>	<i>0,4</i>	<i>13767</i>
<i>Химки г, Молодежная ул, 76</i>	<i>12040</i>	<i>0</i>	<i>51895,7</i>	<i>0,4</i>	<i>20758</i>
<i>Химки г, Молодежная ул, 60</i>	<i>5436</i>	<i>0</i>	<i>34379,1</i>	<i>0,4</i>	<i>13752</i>
<i>Химки г, Молодежная ул, 64</i>	<i>12085</i>	<i>0</i>	<i>50174,2</i>	<i>0,4</i>	<i>20070</i>

Схема прилегающей территории по адресам в г.о Химки: Мельникова пр-кт 23/2, 25, 27, 29, 31, Молодежная ул. 68, 70, 60, 64



Примечания:

- Территория уборки определена для управляющей компании. Определена прилегающая территория для юридических лиц.
- Прилегающая территория образована с учетом расчета потребности прилегающей территории и принципа неделимости объектов благоустройства (191 ОЗ Московской области). Границы между территорией УК и МБУ проходит по тротуару.
- Системы координат МСК 50.



- дорога общего пользования
- территория обслуживаемая МБУ
- территория в кадастровых границах, содержит УК
- прилегающая территория (территория уборки), содержит УК
- прилегающая территория юридических лиц

Условные обозначения:

50:10.0010211:19

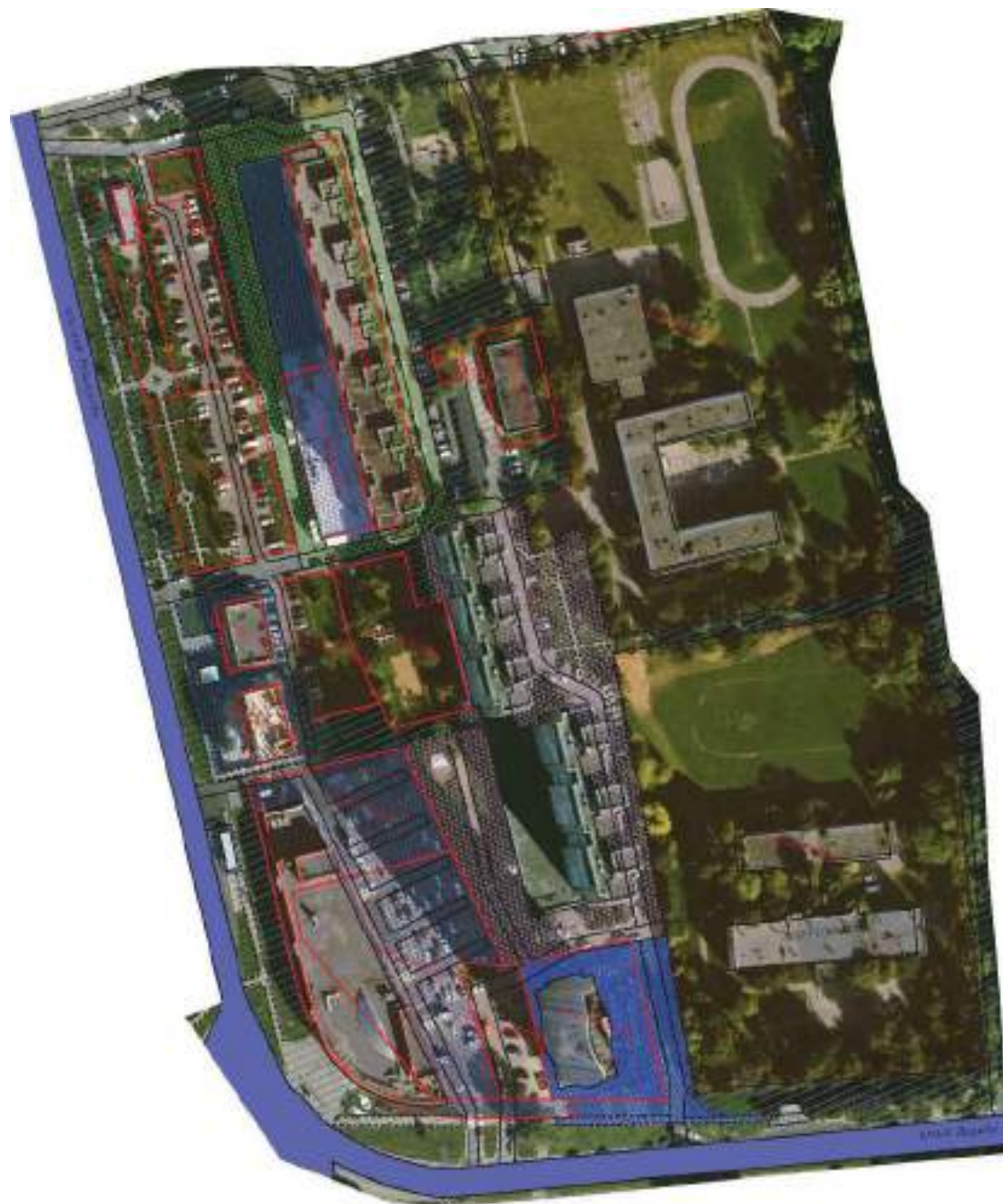


- кадастровый номер земельного участка
- кадастровая граница земельного участка
- детская игровая площадка
- тротуар/пешеходная дорожка
- проезд
- спортивная площадка
- ограждение (забор)

Таблица расчета потребности прилегающей территории

МКД	Фактический показатель		Площадь квартир, кв.м	Показатель потребности	Потребность территории для МКД
	Площадь благоустройства в пределах э/у	Площадь прилегающей территории			
Химки г, Мельникова пр-кт, 33	5687	0	11565,3	0,4	4626
Химки г, Мельникова пр-кт, 35	5369	0	11498,6	0,4	4599
Химки г, Мельникова пр-кт, 37	5818	0	11482,3	0,4	4593
Химки г, Мельникова пр-кт, 23 2	9750	0	31122,4	0,4	12449
Химки г, Мельникова пр-кт, 25	7345	0	13258,4	0,4	5303
Химки г, Мельникова пр-кт, 27	7152	0	13235,9	0,4	5294
Химки г, Мельникова пр-кт, 29	7869	0	13273,7	0,4	5309
Химки г, Мельникова пр-кт, 31	7472	0	13237,2	0,4	5295

Схема прилегающей территории по адресам в г.о Химки: Дружбы ул. 1Б, Мельникова пр-кт 2Б, 2/1



Примечания:

- Территория уборки определена для управляющих компаний УК
- Определена прилегающая территория для юридических лиц.
- Прилегающая территория образована с учетом расчета потребности прилегающей территории и принципа неделимости объектов благоустройства (191 ОЗ Московской области). Границы между территорией УК и МБУ проходит по тротуару.
- Системы координат МСК 50.

Условные обозначения:

-  - дорога общего пользования
-  - территория обслуживаемая МБУ
-  - территория в кадастровых границах, содержит УК
-  - прилегающая территория (территория уборки), содержит УК
-  - территория в кадастровых границах, содержит УК
-  - прилегающая территория (территория уборки), содержит УК
-  - территория в кадастровых границах, содержит УК
-  - прилегающая территория (территория уборки), содержит УК
-  - прилегающая территория юридических лиц
- 50:10:0010211:19 - кадастровый номер земельного участка
-  - кадастровая граница земельного участка
-  - детская игровая площадка
-  - тротуар/пешеходная дорожка
-  - проезд
-  - спортивная площадка
-  - ограждение (забор)

Таблица расчета потребности прилегающей территории

МКД	Фактический показатель		Площадь квартир, кв.м	Показатель потребности	Потребность территории для МКД
	Площадь благоустройства в пределах з/у	Площадь прилегающей территории			
Химки г, Дружбы ул, 1 Б	1335	1236	11907,8	0,4	4763
Химки г, Мельникова пр-кт, 2 Б	775	3685	14603	0,4	5841
Химки г, Мельникова пр-кт, 2/1	0	6848	14448,3	0,4	5779

Схема прилегающей территории по адресам в г.о Химки: 9 Мая ул. 10, 10Б, 10В, 12, 12Б, 12Д, 13, 14, 8, 8А, 9, Дружбы ул. 5, 7



Условные обозначения:

-  - дорога общего пользования
-  - территория обслуживаемая МБУ
-  - территория в кадастровых границах, содержит УК
-  - прилегающая территория (территория уборки), содержит УК
-  - территория в кадастровых границах, содержит УК
-  - прилегающая территория (территория уборки), содержит УК-
-  территория в кадастровых границах, содержит УК
-  - прилегающая территория (территория уборки), содержит УК
-  - территория в кадастровых границах, содержит УК
-  - прилегающая территория (территория уборки), содержит УК
-  - территория в кадастровых границах, содержит УК
-  - прилегающая территория (территория уборки), содержит УК
-  - территория в кадастровых границах, содержит УК
-  - прилегающая территория (территория уборки), содержит УК
-  - прилегающая территория юридических лиц
-  50:10:0010211:19 - кадастровый номер земельного участка
-  - кадастровая граница земельного участка
-  - детская игровая площадка
-  - тротуар/пешеходная дорожка
-  - проезд
-  - спортивная площадка
-  - ограждение (забор)

Примечания:

- Территория уборки определена для управляющих компаний.
- Определена прилегающая территория для юридических лиц.
- Прилегающая территория образована с учетом расчета потребности прилегающей территории и принципа неделимости объектов благоустройства (191 03 Московской области). Границы между территорией УК и МБУ проходит по тротуару.
- Системы координат МСК 50.

Таблица расчета потребности прилегающей территории

МКД	Фактический показатель		Площадь квартир, кв.м	Показатель потребности	Потребность территории для МКД
	Площадь благоустройства в пределах з/у	Площадь прилегающей территории			
Химки г, 9 Мая ул, 10	0	3567	8248,92	0,4	3300
Химки г, 9 Мая ул, 10 Б	455	0	9754,2	0,4	3902
Химки г, 9 Мая ул, 10 В	500	0	9743,3	0,4	3897
Химки г, 9 Мая ул, 12	0	5490	14584,6	0,4	5834
Химки г, 9 Мая ул, 12 Б	3264	0	9876,9	0,4	3951
Химки г, 9 Мая ул, 12 Д	2795	0	9775,5	0,4	3910
Химки г, 9 Мая ул, 13	0	1259	4111,3	0,4	1645
Химки г, 9 Мая ул, 14	0	4967	10827,5	0,4	4331
Химки г, 9 Мая ул, 8	0	2782	8272,3	0,4	3309
Химки г, 9 Мая ул, 8 А	3301	2603	19416,5	0,4	7766
Химки г, 9 Мая ул, 9	0	3486	8174,09	0,4	3270
Химки г, Дружбы ул, 5	0	7550	17333,38	0,4	6933
Химки г, Дружбы ул, 7	0	4219	10465,33	0,4	4186

Схема прилегающей территории по адресам в г.о Химки: 9 Мая ул. 12А, 16, 17, 18А, 18Б, Мельникова пр-кт 10, 12, 14, 16, 18, 4, 4А, 6, 8, Родионова ул. 10, 11, 12, 13/18, 2, 2А, 4, 6, 8, 9, 9А

содержит ТСЖ "9 Мая-12А"



Условные обозначения:

-  - дорога общего пользования
-  - территория обслуживаемая МБУ
-  - территория в кадастровых границах, содержит УК
-  - прилегающая территория (территория уборки), содержит УК
-  - территория в кадастровых границах, содержит УК
-  - прилегающая территория (территория уборки), содержит УК
-  - территория в кадастровых границах, содержит УК
-  - прилегающая территория (территория уборки)
-  - территория в кадастровых границах, содержит УК
-  - прилегающая территория (территория уборки)
-  - территория в кадастровых границах, содержит УК
-  - прилегающая территория (территория уборки)
-  - территория в кадастровых границах, содержит УК
-  - кадастровый номер земельного участка
-  - кадастровая граница земельного участка
-  - детская игровая площадка
-  - тротуар/пешеходная дорожка
-  - проезд
-  - спортивная площадка
-  - ограждение (забор)

Примечания:

Территория уборки определена для управляющих компаний.
 Определена прилегающая территория для юридических лиц.
 Прилегающая территория образована с учетом расчета потребности прилегающей территории и принципа неделимости объектов благоустройства (191 ОЗ Московской области). Границы между территорией УК и МБУ проходят по тротуару.
 Системы координат МСК 50.

Таблица расчета потребности прилегающей территории

МКД	Фактический показатель		Площадь квартир, кв.м	Показатель потребности	Потребность территории для МКД
	Площадь благоустройства в пределах з/у	Площадь прилегающей территории			
Химки г, 9 Мая ул, 12 А	2760	0	7121,2	0,4	2848
Химки г, 9 Мая ул, 16	0	2648	7097,1	0,4	2839
Химки г, 9 Мая ул, 17	0	1884	4135,1	0,4	1654
Химки г, 9 Мая ул, 18 А	0	6945	13763,8	0,4	5506
Химки г, 9 Мая ул, 18 Б	0	3452	6369,6	0,4	2548
Химки г, Мельникова пр-кт, 10	0	5528	12873,9	0,4	5150
Химки г, Мельникова пр-кт, 12	6549	0	7697,9	0,4	3079
Химки г, Мельникова пр-кт, 14	6246	0	4983,4	0,4	1993
Химки г, Мельникова пр-кт, 16	1786	0	7208,6	0,4	2883
Химки г, Мельникова пр-кт, 18	1753	0	7115,9	0,4	2846
Химки г, Мельникова пр-кт, 4	0	3314	8139,9	0,4	3256
Химки г, Мельникова пр-кт, 4 А	0	3245	8136,7	0,4	3255
Химки г, Мельникова пр-кт, 6	0	4353	13113,5	0,4	5245
Химки г, Мельникова пр-кт, 8	0	5214	13107,2	0,4	5243
Химки г, Радионova ул, 10	0	3635	8860,8	0,4	3544
Химки г, Радионova ул, 11	0	2011	4101,6	0,4	1641
Химки г, Радионova ул, 12	0	3425	8738,2	0,4	3495
Химки г, Радионova ул, 13/18	0	3684	7249,5	0,4	2900
Химки г, Радионova ул, 2	0	3515	8759,4	0,4	3504
Химки г, Радионova ул, 2 А	0	3255	8557,7	0,4	3423
Химки г, Радионova ул, 4	0	4047	8752,4	0,4	3501
Химки г, Радионova ул, 6	0	3916	8616,1	0,4	3446
Химки г, Радионova ул, 8	0	3217	8748,9	0,4	3500
Химки г, Радионova ул, 9	0	2717	7226,6	0,4	2891
Химки г, Радионova ул, 9 А	0	3295	7108,34	0,4	2843

Схема прилегающей территории по адресам в г.о Химки: 9 Мая ул, 6, 7, Дружбы ул, 4, 6, 8, 8А, 10, 12, 14, Парковая ул, 12, Юбилейный пр-т 78, 82, 84, 86, 88.



Примечания:

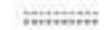
- Территория уборки определена для управляющих компаний
- Прилегающая территория образована с учетом расчета потребности прилегающей территории и принципа неделимости объектов благоустройства (191 ОЗ Московской области). Границы между территорией УК и МБУ проходит по тротуару.

Условные обозначения:



- дорога общего пользования
- территория обслуживаемая МБУ
- прилегающая территория юридических лиц
- Территория в кадастровых границах, содержит УК
- прилегающая территория (территория уборки), содержит УК
- Территория в кадастровых границах, содержит УК
- прилегающая территория (территория уборки), содержит "УК"
- Территория в кадастровых границах, содержит УК
- прилегающая территория (территория уборки), содержит УК

50:10:0010211:19



- кадастровый номер земельного участка
- кадастровая граница земельного участка
- детская игровая площадка
- тротуар/пешеходная дорожка
- проезд
- спортивная площадка
- ограждение (забор)
- вход в МКД

Таблица расчета потребности прилегающей территории

МКД	Фактический показатель		Площадь квартир, кв.м	Показатель потребности	Потребность территории для МКД
	Площадь благоустройства в пределах з/у	Площадь прилегающей территории			
Химки г, 9 Мая ул, 6	2616	448	8139,3	0,4	3256
Химки г, 9 Мая ул, 7	0	4259	10095,7	0,4	4038
Химки г, Дружбы ул, 10	7825	560	10369,9	0,4	4148
Химки г, Дружбы ул, 12	7305	162	10183,7	0,4	4073
Химки г, Дружбы ул, 14	3099	14,32	10203,7	0,4	4081
Химки г, Дружбы ул, 4	5622	253	5451,1	0,4	2180
Химки г, Дружбы ул, 6	3051	991	5282,1	0,4	2113
Химки г, Дружбы ул, 8	4456	230	7054	0,4	2822
Химки г, Дружбы ул, 8 А	7805	75	10491,8	0,4	4197
Химки г, Парковая ул, 12	0	2114	9573,4	0,4	3829
Химки г, Юбилейный пр-кт, 78	5758	1179	10081,7	0,4	4033
Химки г, Юбилейный пр-кт, 82	4973	548	6893,2	0,4	2757
Химки г, Юбилейный пр-кт, 84	3911	875	2334,2	0,4	934
Химки г, Юбилейный пр-кт, 86	0	1220	5343,4	0,4	2137
Химки г, Юбилейный пр-кт, 88	2539	805	5255,7	0,4	2102

Схема прилегающей территории по адресам в г.о Химки: Парковая ул, 5, 6, 8, 9, Юбилейный пр-т 70, 72, 74, 76, 80, 82А.



Примечания:

- Территория уборки определена для управляющих компаний. Прилегающая территория образована с учетом расчета потребности прилегающей территории и принципа неделимости объектов благоустройства (191 ОЗ Московской области). Границы между территорией УК и МБУ проходит по тротуару.

Условные обозначения:


















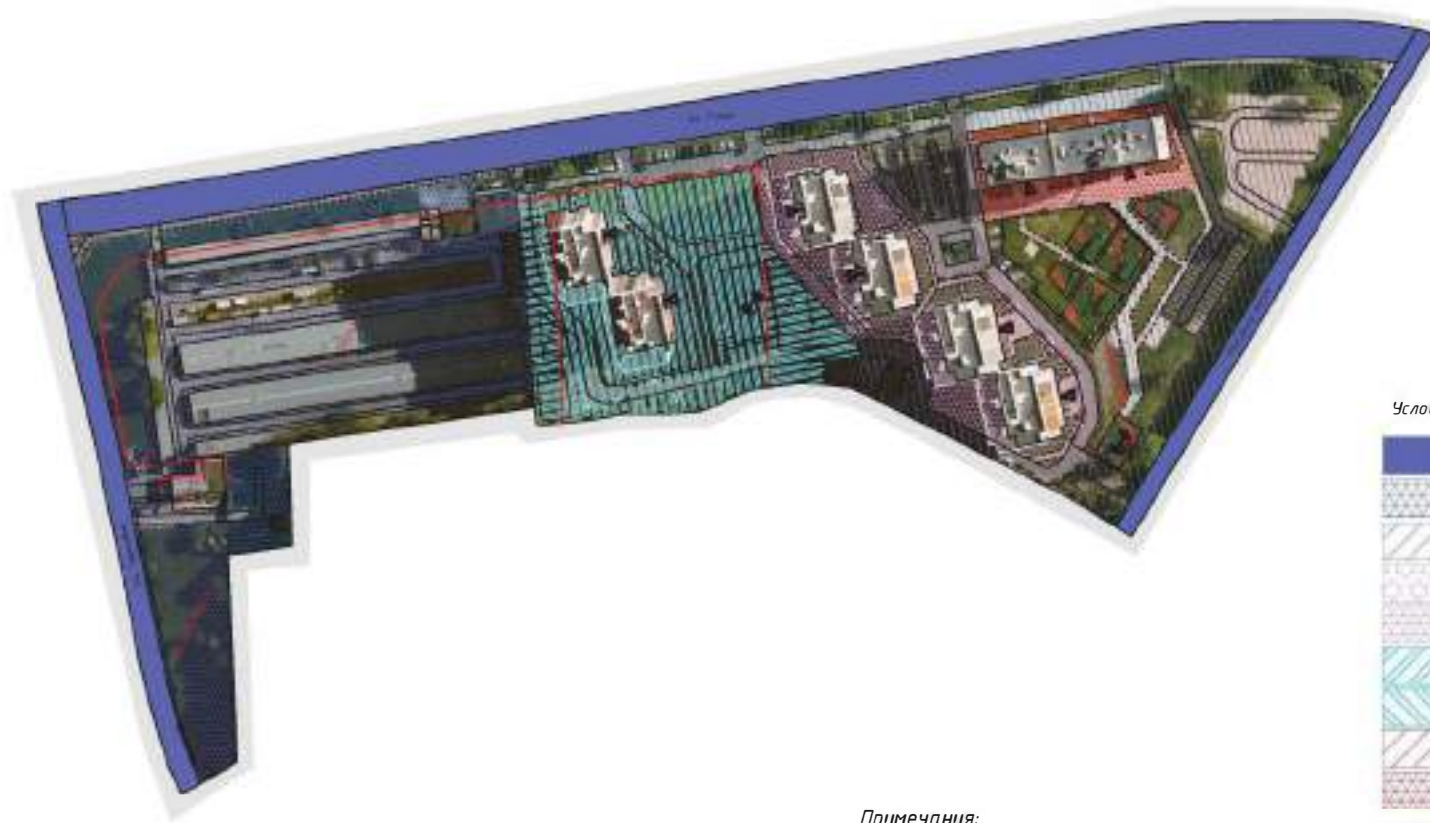
- | | |
|---|---|
|  | - дорога общего пользования |
|  | - территория обслуживаемая МБУ |
|  | - прилегающая территория юридических лиц |
|  | - Территория в кадастровых границах, содержит УК |
|  | - прилегающая территория (территория уборки), содержит УК |
|  | - Территория в кадастровых границах, содержит УК |
|  | - прилегающая территория (территория уборки), содержит УК |
|  | - Территория в кадастровых границах, содержит УК |
|  | - прилегающая территория (территория уборки), содержит УК |
|  | 50:10:0010211:19 - кадастровый номер земельного участка |
|  | - кадастровая граница земельного участка |
|  | - детская игровая площадка |
|  | - тротуар/пешеходная дорожка |
|  | - проезд |
|  | - спортивная площадка |
|  | - ограждение (забор) |
|  | - вход в МКД |

Таблица расчета потребности прилегающей территории

МКД	Фактический показатель		Площадь квартир, кв.м	Показатель потребности	Потребность территории для МКД
	Площадь благоустройства в пределах з/у	Площадь прилегающей территории			
Химки г, Парковая ул, 5	1756	825	2303,3	0,4	921
Химки г, Парковая ул, 6	3372	104	2297,7	0,4	919
Химки г, Парковая ул, 8	0	2276	5617,7	0,4	2247
Химки г, Парковая ул, 9	5478	605	2333,5	0,4	933
Химки г, Юбилейный пр-кт, 70	1041	360	2214,9	0,4	886
Химки г, Юбилейный пр-кт, 72	0	1736	2254	0,4	902
Химки г, Юбилейный пр-кт, 74	7354	333	9984,5	0,4	3994
Химки г, Юбилейный пр-кт, 76	4868	266	8252,3	0,4	3301
Химки г, Юбилейный пр-кт, 80	3231	334	2355,9	0,4	942
Химки г, Юбилейный пр-кт, 82 А	5841	98	10948,3	0,4	4379

Схема прилегающей территории по адресам в г.о Химки: 9 Мая ул, 4А1, 4А2, 4А3, 4А4.



Условные обозначения:

-  - дорога общего пользования
-  - прилегающая территория юридических лиц
-  - территория обслуживаемая МБУ
-  - Территория в кадастровых границах, содержит УК
-  - прилегающая территория (территория уборки), содержит УК
-  - Территория в кадастровых границах, содержит УК
-  - прилегающая территория (территория уборки), содержит УК
-  - Территория в кадастровых границах, содержит УК
-  - прилегающая территория (территория уборки), содержит УК
-  - кадастровый номер земельного участка 50:10:0010211:19
-  - кадастровая граница земельного участка
-  - детская игровая площадка
-  - тротуар/пешеходная дорожка
-  - проезд
-  - спортивная площадка
-  - ограждение (забор)
-  - вход в МКД


Примечания:

- Территория уборки определена для управляющих компаний. Прилегающая территория образована с учетом расчета потребности прилегающей территории и принципа неделимости объектов благоустройства (191 ОЗ Московской области). Границы между территорией УК и МБУ проходит по тротуару.

Таблица расчета потребности прилегающей территории

МКД	Фактический показатель		Площадь квартир, кв.м	Показатель потребности	Потребность территории для МКД
	Площадь благоустройства в пределах э/у	Площадь прилегающей территории			
<i>Химки г, 9 Мая ул, 4 А 1</i>	<i>6028</i>	<i>2333</i>	<i>15861,9</i>	<i>0,4</i>	<i>6345</i>
<i>Химки г, 9 Мая ул, 4 А 2</i>	<i>0</i>	<i>2320</i>	<i>15870,2</i>	<i>0,4</i>	<i>6348</i>
<i>Химки г, 9 Мая ул, 4 А 3</i>	<i>0</i>	<i>2396</i>	<i>15383,2</i>	<i>0,4</i>	<i>6153</i>
<i>Химки г, 9 Мая ул, 4 А 4</i>	<i>0</i>	<i>1596</i>	<i>10885,1</i>	<i>0,4</i>	<i>4354</i>

Схема прилегающей территории по адресам в г.о Химки: Лавочкина ул, 25, Нагорное ш., 1, 1А, Юбилейный пр-кт, 66, 66А, 66Д, 68, 68А.



Условные обозначения:



- дорога общего пользования
- прилегающая территория юридических лиц
- территория обслуживаемая МБУ
- Территория в кадастровых границах, содержит УК
- прилегающая территория (территория уборки), содержит УК
- Территория в кадастровых границах, содержит УК
- прилегающая территория (территория уборки), содержит УК
- Территория в кадастровых границах, содержит УК
- прилегающая территория (территория уборки), содержит УК
- Территория в кадастровых границах, содержит УК
- прилегающая территория (территория уборки), содержит УК

- 50:10:0010211:19 - кадастровый номер земельного участка
- кадастровая граница земельного участка
- детская игровая площадка
- тротуар/пешеходная дорожка
- проезд
- спортивная площадка
- ограждение (забор)
- вход в МКД

Примечания:

Территория уборки определена для управляющих компаний. Прилегающая территория образована с учетом расчета потребности прилегающей территории и принципа неделимости объектов благоустройства (191 ОЗ Московской области). Границы между территорией УК и МБУ проходит по тротуару.

Таблица расчета потребности прилегающей территории

МКД	Фактический показатель		Площадь квартир, кв.м	Показатель потребности	Потребность территории для МКД
	Площадь благоустройства в пределах з/у	Площадь прилегающей территории			
<i>Химки г, Лавочкина ул, 25</i>	<i>3859</i>	<i>2162</i>	<i>17701,2</i>	<i>0,4</i>	<i>7080</i>
<i>Химки г, Нагорное ш, 1</i>	<i>2696</i>	<i>199</i>	<i>8148,8</i>	<i>0,4</i>	<i>3260</i>
<i>Химки г, Нагорное ш, 1 А</i>	<i>3113</i>	<i>109</i>	<i>8169,1</i>	<i>0,4</i>	<i>3268</i>
<i>Химки г, Юбилейный пр-кт, 66</i>	<i>1507</i>	<i>497</i>	<i>8189,8</i>	<i>0,4</i>	<i>3276</i>
<i>Химки г, Юбилейный пр-кт, 66 А</i>	<i>0</i>	<i>2683</i>	<i>12581,6</i>	<i>0,4</i>	<i>5033</i>
<i>Химки г, Юбилейный пр-кт, 66 Д</i>	<i>6694</i>	<i>177</i>	<i>18978,7</i>	<i>0,4</i>	<i>7591</i>
<i>Химки г, Юбилейный пр-кт, 68</i>	<i>1186</i>	<i>1145</i>	<i>8187</i>	<i>0,4</i>	<i>3275</i>
<i>Химки г, Юбилейный пр-кт, 68 А</i>	<i>1623</i>	<i>356</i>	<i>8127,5</i>	<i>0,4</i>	<i>3251</i>

Схема прилегающей территории по адресам в г.о Химки: Новогорск мкр, Ивановская 1 квартал ул, 1 к1, 1 к2, Ивановская ул, 7А, 7Б, 8 к1, 8 к2, 9, 10, 11.



Примечания:

- Территория уборки определена для управляющих компаний. Прилегающая территория образована с учетом расчета потребности прилегающей территории и принципа неделимости объектов благоустройства (191 ОЗ Московской области). Границы между территорией УК и МБУ проходит по тротуару.

Условные обозначения:















-  - прилегающая территория юридических лиц
-  - территория обслуживаемая МБУ
-  - Территория в кадастровых границах, содержит УК
-  - прилегающая территория (территория уборки), содержит УК
-  - Территория в кадастровых границах, содержит УК
-  - прилегающая территория (территория уборки), содержит УК
-  50:10:0010211:19 - кадастровый номер земельного участка
-  - кадастровая граница земельного участка
-  - детская игровая площадка
-  - тротуар/пешеходная дорожка
-  - проезд
-  - ограждение (забор)
-  - вход в МКД

Таблица расчета потребности прилегающей территории

МКД	Фактический показатель		Площадь квартир, кв.м	Показатель потребности	Потребность территории для МКД
	Площадь благоустройства в пределах э/у	Площадь прилегающей территории			
<i>Химки г, Новогорск мкр, Ивановская 1 квартал ул, 1 1</i>	0	2354	3413,7	0,76	2594
<i>Химки г, Новогорск мкр, Ивановская 1 квартал ул, 1 2</i>	0	2045	2400	0,76	1824
<i>Химки г, Новогорск мкр, Ивановская ул, 7 А</i>	0	2258	5156,1	0,76	3919
<i>Химки г, Новогорск мкр, Ивановская ул, 7 Б</i>	0	2607	3648,1	0,76	2773
<i>Химки г, Новогорск мкр, Ивановская ул, 8 1</i>	0	2124	4917,5	0,76	3737
<i>Химки г, Новогорск мкр, Ивановская ул, 8 2</i>	0	2186	4806,8	0,76	3653
<i>Химки г, Новогорск мкр, Ивановская ул, 9</i>	1901	1633	4817,9	0,76	3662
<i>Химки г, Новогорск мкр, Ивановская ул, 10</i>	3321	1990	4802,5	0,76	3650
<i>Химки г, Новогорск мкр, Ивановская ул, 11</i>	1853	1508	5003,5	0,76	3803

Схема прилегающей территории по адресам в г.о Химки: Новогорск мкр, Ивановская 1 квартал ул, 2 к1, 2 к2, 2 к3, 2 к4, 5 к1, 5 к2, 6 к1, 6 к2, 12 к2, 12 к3, Ивановская ул, 3 к1, 3 к2, 4 к1, 4 к2.



Примечания:

- Территория уборки определена для управляющих компаний. Прилегающая территория образована с учетом расчета потребности прилегающей территории и принципа неделимости объектов благоустройства (191 03 Московской области). Границы между территорией УК и МБУ проходит по тротуару.

Условные обозначения:

- | | |
|---|---|
|  | - прилегающая территория юридических лиц |
|  | - территория обслуживаемая МБУ |
|  | - Территория в кадастровых границах, содержит УК |
|  | - прилегающая территория (территория уборки), содержит УК |
|  | - Территория в кадастровых границах, содержит УК |
|  | - прилегающая территория (территория уборки), содержит УК |
|  | - Территория в кадастровых границах, содержит УК |
|  | - прилегающая территория (территория уборки), содержит УК |
|  | - Территория в кадастровых границах, содержит УК |
|  | - прилегающая территория (территория уборки), содержит УК |
|  | - кадастровый номер земельного участка |
|  | - кадастровая граница земельного участка |
|  | - детская игровая площадка |
|  | - тротуар/пешеходная дорожка |
|  | - проезд |
|  | - ограждение (забор) |
|  | - вход в МКД |







Таблица расчета потребности прилегающей территории







МКД	Фактический показатель		Площадь квартир, кв.м	Показатель потребности	Потребность территории для МКД
	Площадь благоустройства в пределах э/у	Площадь прилегающей территории			
Химки г, Новогорск нкр, Ивановская 1 квартал ул, 12 2	737	875	4289,9	0,76	3260
Химки г, Новогорск нкр, Ивановская 1 квартал ул, 12 3	640	857	4294,4	0,76	3264
Химки г, Новогорск нкр, Ивановская 1 квартал ул, 2 1	0	2107	4099,3	0,76	3115
Химки г, Новогорск мкр, Ивановская 1 квартал ул, 2 2	0	2129	2400	0,76	1824
Химки г, Новогорск мкр, Ивановская 1 квартал ул, 2 3	0	651	1378	0,76	1047
Химки г, Новогорск нкр, Ивановская 1 квартал ул, 2 4	0	604	2400	0,76	1824
Химки г, Новогорск нкр, Ивановская 1 квартал ул, 5 1	0	2063	6019,2	0,76	4575
Химки г, Новогорск мкр, Ивановская 1 квартал ул, 5 2	0	2482	4326,47	0,76	3288
Химки г, Новогорск нкр, Ивановская 1 квартал ул, 6 1	0	2446	6055,2	0,76	4602
Химки г, Новогорск нкр, Ивановская 1 квартал ул, 6 2	0	2559	4327,6	0,76	3289
Химки г, Новогорск мкр, Ивановская ул, 3 1	0	2418	6290,8	0,76	4781
Химки г, Новогорск мкр, Ивановская ул, 3 2	0	2311	6157,6	0,76	4680
Химки г, Новогорск нкр, Ивановская ул, 4 1	0	2349	6284,2	0,76	4776
Химки г, Новогорск нкр, Ивановская ул, 4 2	0	2327	6154,8	0,76	4678

Схема прилегающей территории по адресам в г.о Химки: Улица Озерная 2,4,8,10.



Условные обозначения:

-  - дорога общего пользования
-  - территория обслуживаемая МБУ
-  - территория в кадастровых границах, содержит УК
-  - прилегающая территория (территория уборки), содержит УК
-  - прилегающая территория юридических лиц
-  - вход в МКД

- 50:10:0010211:19 - кадастровый номер земельного участка
-  - кадастровая граница земельного участка
-  - детская игровая площадка
-  - тротуар/пешеходная дорожка
-  - проезд
-  - спортивная площадка
-  - ограждение (забор)


Примечания:

- Территория уборки определена для управляющей компании УК.
- Прилегающая территория образована с учетом расчета потребности прилегающей территории и принципа неделимости объектов благоустройства (191 ОЗ Московской области). Границы между территорией УК и МБУ проходит по тротуару.
- Системы координат МСК 50.

Таблица расчета потребности прилегающей территории

МКД	Фактический показатель		Площадь квартир, кв.м	Показатель потребности	Потребность территории для МКД
	Площадь благоустройства в пределах з/у	Площадь прилегающей территории			
Химки г. Озерная ул. 10	0	2919	6557,9	0,76	4984
Химки г. Озерная ул. 2	0	3192	7728,8	0,76	5874
Химки г. Озерная ул. 4	0	3277	9578,2	0,76	7279
Химки г. Озерная ул. 8	0	3709	9114,8	0,76	6927

Схема прилегающей территории по адресам в г.о Химки, Сходня мкр, Вишневая улица 10, 12, 14, 15, 19, Октябрьская улица 11



Условные обозначения
















	- дорога общего пользования	50:10:0010211:19	- кадастровый номер земельного участка
	- территория обслуживаемая МБУ		- кадастровая граница земельного участка
	- прилегающая территория юридических лиц		- детская игровая площадка
	- вход в МКД		- тротуар/пешеходная дорожка
	- Территория в кадастровых границах содержит УК		- проезд
	- прилегающая территория содержит УК		- спортивная площадка
	- прилегающая территория содержит УК		- ограждение (забор)
	- прилегающая территория (территория уборки), содержит УК		
	- прилегающая территория (территория уборки) содержит УК		

Таблица расчета потребности прилегающей территории

МКД	Фактический показатель		Площадь квартир, кв.м	Показатель потребности	Потребность территории для МКД
	Площадь благоустройства в пределах з/у	Площадь прилегающей территории			
Химки г, Сходня мкр, Вишневая ул, 10	0	1502	2609,4	0,76	1983
Химки г, Сходня мкр, Вишневая ул, 12	891	2767	11836,2	0,4	4734
Химки г, Сходня мкр, Вишневая ул, 14	0	4900	19696,3	0,4	7879
Химки г, Сходня мкр, Вишневая ул, 15	0	166	72,5	0,889	64
Химки г, Сходня мкр, Вишневая ул, 19	208	2839	15109,4	0,4	6044
Химки г, Сходня мкр, Октябрьская ул, 11	0	454	1602,3	0,76	1218


















Примечания:

- Территория уборки определена для управляющей компании
- Определена прилегающая территория для юридических лиц.
- Прилегающая территория образована с учетом расчета потребности прилегающей территории и принципа неделимости объектов благоустройства (191 ОЗ Московской области). Границы между территорией УК и МБУ проходит по тротуару. Системы координат МСК 50.

Схема прилегающей территории по адресам в г.о Химки, Сходня мкр, Некрасова улица 11, 1-й Дачный переулок 11, 2-й Дачный переулок 10, 17, 2-й Чапаевский переулок 8, 10



Условные обозначения

-  — дорога общего пользования
-  — территория обслуживаемая МБУ
-  — прилегающая территория юридических лиц
-  — вход в МКД
-  — Территория в кадастровых границах содержит УК
-  — прилегающая территория содержит УК
-  — Территория в кадастровых границах, содержит УК
-  — прилегающая территория (территория уборки), содержит УК
-  — прилегающая территория (территория уборки) содержит УК
-  — прилегающая территория (территория уборки) содержит УК
-  50:10:0010211:19 — кадастровый номер земельного участка
-  — кадастровая граница земельного участка
-  — детская игровая площадка
-  — тротуар/пешеходная дорожка
-  — проезд
-  — спортивная площадка
-  — ограждение (забор)


Примечания:

- Территория уборки определена для управляющей компании.
- Определена прилегающая территория для юридических лиц.
- Прилегающая территория образована с учетом расчета потребности прилегающей территории и принципа неделимости объектов благоустройства (191 ОЗ Московской области). Границы между территорией УК и МБУ проходит по тротуару. Системы координат МСК 50.

Таблица расчета потребности прилегающей территории

МКД	Фактический показатель		Площадь квартир, кв. м	Показатель потребности	Потребность территории для МКД
	Площадь благоустройства в пределах злу	Площадь прилегающей территории			
Химки г, Сходня мкр, 2-й Дачный пер, 17	0	1562	4395,1	0,4	1758
Химки г, Сходня мкр, 1-й Дачный пер, 11	0	1021	5426,2	0,4	2170
Химки г, Сходня мкр, 2-й Дачный пер, 10	0	4802	12423,3	0,4	4969
Химки г, Сходня мкр, Некрасова ул, 6	0	1671	11450,9	0,4	4580
Химки г, Сходня мкр, 2-й Чапаевский пер, 10	0	6987	18015,7	0,4	7206
Химки г, Сходня мкр, 2-й Чапаевский пер, 8	3428	1729	17202,6	0,4	6881

Схема прилегающей территории по адресам в г.о Химки, Сходня мкр, 2-й Чапаевский пер, 4, 6, Чапаева ул. 20, 22, 26, 28, 30.



Условные обозначения














-  — дорога общего пользования
-  — территория обслуживаемая МБУ
-  — прилегающая территория юридических лиц
-  — вход в МКД
-  — прилегающая территория (территория уборки) содержит УК
-  — прилегающая (территория уборки) содержит УК
-  — прилегающая территория (территория уборки) содержит УК
- 50:10:0010211:19 — кадастровый номер земельного участка
-  — кадастровая граница земельного участка
-  — детская игровая площадка
-  — тротуар/пешеходная дорожка
-  — проезд
-  — спортивная площадка
-  — ограждение (забор)

Таблица расчета потребности прилегающей территории

МКД	Фактический показатель		Площадь квартир, кв.м	Показатель потребности	Потребность территории для МКД
	Площадь благоустройства в пределах з/у	Площадь прилегающей территории			
Химки г, Сходня мкр, 2-й Чапаевский пер, 4	1889	2444	16109	0,4	6444
Химки г, Сходня мкр, 2-й Чапаевский пер, 6	2144	3641	16085,4	0,4	6434
Химки г, Сходня мкр, Чапаева ул, 20	73	4231	7204,9	0,76	5476
Химки г, Сходня мкр, Чапаева ул, 22/1 (1-й Чапаевский пер, 1/22)	441	1391	2574,8	0,76	1957
Химки г, Сходня мкр, Чапаева ул, 26	573	1904	2576,6	0,76	1958
Химки г, Сходня мкр, Чапаева ул, 28	350	2896	3524,3	0,76	2678
Химки г, Сходня мкр, Чапаева ул, 30	493	1859	2561,6	0,76	1947

Примечания:

- Территория уборки определена для управляющих компаний.
- Прилегающая территория образована с учетом расчета потребности прилегающей территории и принципа неделимости объектов благоустройства (191 ОЗ Московской области). Границы между территорией УК и МБУ проходит по тротуару.
- Системы координат МСК 50.

Схема прилегающей территории по адресам в г.о Химки: ул. Германа Титова 2к1, 2к2, 2к3, 4, 6, 8, 10, 10а, 12к1, 12к2.



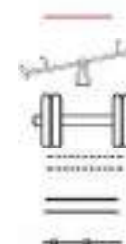
Схема прилегающей территории по адресам в г.о Химки: ул. Германа Титова 2к1, 2к2, 2к3, 4, 6, 8, 10, 10а, 12к 1, 12к 2.

МКД	Фактический показатель		Площадь квартир, кв.м.	Показатель потребности	Потребность территории для МКД
	Площадь благоустройства в пределах э/ц	Площадь прилегающей территории			
Химки г, Германа Титова ул, 6	5160	5184	23468,1	0,4	9387,24
Химки г, Германа Титова ул, 8	0	16643	48713,6	0,4	19485,44
Химки г, Германа Титова ул, 4	0	9135	15544,5	0,575	8938,0875
Химки г, Германа Титова ул, 10 А	0	9653	17869,4	0,4	7147,76
Химки г, Германа Титова ул, 10	0	13698	38304,3	0,4	15321,72
Химки г, Германа Титова ул, 12 1	0	3242	4306	0,4	1722,4
Химки г, Германа Титова ул, 12 2	0	9265	20817,9	0,4	8327,16
Химки г, Германа Титова ул, 2 1	0	6225	9102,2	0,4	3640,88
Химки г, Германа Титова ул, 2 2	0	6741	9606,8	0,4	3842,72
Химки г, Германа Титова ул, 2 3	0	3822	5079	0,4	2031,6

Условные обозначения:



50:10:0010317:19













- дорога общего пользования
- территория обслуживаемая МБУ
- прилегающая территория (территория уборки), содержит УК
- Территория в кадастровых границах, содержит УК
- Территория в кадастровых границах, содержит УК
- прилегающая территория (территория уборки), содержит УК
- кадастровый номер земельного участка
- кадастровая граница земельного участка
- детская игровая площадка
- спортивная площадка
- тротуар/пешеходная дорожка
- проезд
- Ограждение (забор)

Примечания:

- Территория уборки определена для управляющих компаний.
- Территория в кадастровых границах, содержит УК
- Прилегающая территория образована с учетом расчета потребности прилегающей территории и принципа неделимости объектов благоустройства (191 ОЗ Московской области). Границы между территорией УК и МБУ проходит по тротуару и проездам.
- Системы координат МСК 50

Схема прилегающей территории по адресам в г.о Химки: ул. Германа Титова 1, Эк1,5к2, Эк2, ул. им. К.И. Вороницына 1к1, 1к2, Транспортный проезд 15.

Условные обозначения:

-  - дорога общего пользования
-  - территория обслуживаемая МБУ
-  - Территория в кадастровых границах, содержит УК
-  - прилегающая территория (территория уборки), содержит УК
- 50:10:0010317:19 - кадастровый номер земельного участка
-  - кадастровая граница земельного участка
-  - детская игровая площадка
-  - спортивная площадка
-  - тротуар/пешеходная дорожка
-  - проезд
-  - Ограждение (забор)



Примечания:

- Территория уборки определена для управляющей компании
- Прилегающая территория образована с учетом расчета потребности прилегающей территории и принципа неделимости объектов благоустройства (191 ОЗ Московской области). Границы между территорией УК и МБУ проходит по тротуару и проездам.
- Системы координат МСК 50

МКД	Индикаторный показатель		Площадь	Показатель	Потребность
	Площадь благоустройства в пределах з/у	Площадь прилегающей территории			
Химки г, Германа Титова ул, 1	2486	1385	11403,8	0,4	4561,52
Химки г, Германа Титова ул, Э 1	5104	781	21080,1	0,4	8432,04
Химки г, Германа Титова ул, Э 2	5949	585	25366,4	0,4	10146,56
Химки г, Германа Титова ул, Э 2	8291	1643	30135,3	0,4	12054,12
Химки г, Имени К. И. Вороницына ул, 1 1	6996	1624	18461,3	0,4	7384,52
Химки г, Имени К. И. Вороницына ул, 1 2	5227	783	18674,4	0,4	7469,76
Химки г, Транспортный проезд, 15	1215	3660	7875,1	0,4	3150,04

Схема прилегающей территории по адресам в г.о Химки: ул. Германа Титова 14к1, 14к2.




Схема прилегающей территории по адресам в г.о Химки: ул. Германа Титова 2к1, 2к2, 2к3, 4, 6, 8, 10, 10а, 12к 1, 12к 2.

МКД	Фактический показатель		Площадь квартир, кв.м.	Показатель потребности	Потребность территории для МКД
	Площадь благоустройства в пределах з/у	Площадь прилегающей территории			
Химки г, Германа Титова ул, 14к2	0	5504	14132,5	0,4	5653
Химки г, Германа Титова ул, 14к1	0	6270	14734	0,4	5893,6

Примечания:

- Территория уборки определена для управляющей компании
- Прилегающая территория образована с учетом расчета потребности прилегающей территории и принципа неделимости объектов благоустройства (191 ОЗ Московской области). Границы между территорией УК и МБУ проходит по тротуару и проездам.
- Системы координат МСК 50

Условные обозначения:



- дорога общего пользования



- территория обслуживаемая МБУ



- прилегающая территория (территория уборки), юридических лиц



- Территория в кадастровых границах, содержит УК



- прилегающая территория (территория уборки), содержит УК



- кадастровый номер земельного участка



- кадастровая граница земельного участка



- детская игровая площадка



- спортивная площадка



- тротуар/пешеходная дорожка



- проезд











- Ограждение (забор)



Схема прилегающей территории по адресам в г.о Химки: Северная ул, 1,2; Жаринова ул, 3, 5, 8, 9, 10-15.



Условные обозначения:

-  - дорога общего пользования
-  - территория обслуживаемая МБУ
-  - прилегающая территория (территория уборки), юридических лиц
-  - Территория в кадастровых границах, содержит УК
-  - прилегающая территория (территория уборки), содержит УК
-  - Территория в кадастровых границах, содержит УК
-  - прилегающая территория (территория уборки), содержит УК
-  - Территория в кадастровых границах, содержит УК
-  - прилегающая территория (территория уборки), содержит УК
-  - кадастровый номер земельного участка
-  - кадастровая граница земельного участка
-  - детская игровая площадка
-  - спортивная площадка
-  - тротуар/пешеходная дорожка
-  - проезд
-  - Ограждение (забор)

МКД	Фактический показатель		Площадь квартир, кв.м.	Показатель потребности	Потребность территории для МКД
	Площадь благоустройства в пределах э/у	Площадь прилегающей территории			
Химки г, Подрезково мкр, Северная ул, 1		3401	4498,6	0,76	3418,936
Химки г, Подрезково мкр, Северная ул, 2		3854	4565,2	0,76	3469,552
Химки г, Подрезково мкр, Жаринова ул, 10		2661	2210,1	0,4	884,04
Химки г, Подрезково мкр, Жаринова ул, 11		3535	3179,8	0,76	2416,648
Химки г, Подрезково мкр, Жаринова ул, 12		1787	5596,2	0,4	2238,48
Химки г, Подрезково мкр, Жаринова ул, 13		1784	3579,9	0,4	1431,96
Химки г, Подрезково мкр, Жаринова ул, 14		2119	6581,3	0,4	2632,52
Химки г, Подрезково мкр, Жаринова ул, 15		4210	7004,3	0,4	2801,72
Химки г, Подрезково мкр, Жаринова ул, 3		2669	3446,6	0,76	2619,416
Химки г, Подрезково мкр, Жаринова ул, 5		3440	3252,1	0,76	2471,596
Химки г, Подрезково мкр, Жаринова ул, 8		2807	4534	0,76	3445,84
Химки г, Подрезково мкр, Жаринова ул, 9		3104	3165,5	0,76	2405,78














Примечания:

- Территория уборки определена для управляющих компаний.
- Прилегающая территория образована с учетом расчета потребности прилегающей территории и принципа неделимости объектов благоустройства (191 ОЗ Московской области). Границы между территорией УК и МБУ проходит по тротуару и проездам.
- Системы координат МСК 50

Схема прилегающей территории по адресам в г.о Химки: Центральная ул. 1, 3, 5, 6к1, 6к2, 7, 8; Жаринова ул, 6, 1-я Лесная 8, 10к1, 10к2.



Условные обозначения:

-  - дорога общего пользования
-  - территория обслуживаемая МБУ
-  - прилегающая территория (территория уборки), юридических лиц
-  - Территория в кадастровых границах, содержит УК
-  - прилегающая территория (территория уборки), содержит УК
-  - Территория в кадастровых границах, содержит УК
-  - прилегающая территория (территория уборки), содержит УК
-  - кадастровая граница земельного участка
-  - детская игровая площадка
-  - спортивная площадка
-  - тротуар/пешеходная дорожка
-  - проезд
-  - Ограждение (забор)

МКД	Фактический показатель		Площадь квартир, кв.м.	Показатель потребности	Потребность территории для МКД
	Площадь для благоустройства в пределах э/у	Площадь прилегающей территории			
Химки г. Подрезково мкр. 1-я Лесная ул, 10 1		1872	26282,6	0,4	10513,04
Химки г. Подрезково мкр. 1-я Лесная ул, 10 2			3744	0,4	2140,92
Химки г. Подрезково мкр. 1-я Лесная ул, 8	7706	1177	19861,8	0,4	7944,72
Химки г. Подрезково мкр. Центральная ул, 1		1189	1092,4	0,886	967,8664
Химки г. Подрезково мкр. Центральная ул, 3		1512	1069,8	0,886	947,8428
Химки г. Подрезково мкр. Центральная ул, 5		1773	1057,4	0,886	936,8564
Химки г. Подрезково мкр. Центральная ул, 6 1		2312	11086,7	0,4	4434,68
Химки г. Подрезково мкр. Центральная ул, 6 2		4623	24781,6	0,4	9912,64
Химки г. Подрезково мкр. Центральная ул, 7		1732	1519,8	0,76	1155,048
Химки г. Подрезково мкр. Центральная ул, 8	8157	1303	23369,1	0,4	9347,64
Химки г. Подрезково мкр. Жаринова ул, 6		1692	3310,9	0,76	2516,284

Примечания:

- Территория уборки определена для управляющих компаний,
- Прилегающая территория образована с учетом расчета потребности прилегающей территории и принципа неделимости объектов благоустройства (191 ОЗ Московской области). Границы между территорией УК и МБУ проходят по тротуару и проездам.
- Системы координат МСК 50

Схема прилегающей территории по адресам в г.о Химки: Центральная ул. 4к1, 4а, 4б, 4г, 4д; Советская 7, 1-я Лесная 2, 4, 6.



Условные обозначения:

-  - дорога общего пользования
-  - территория обслуживаемая МБУ
-  - прилегающая территория (территория уборки), юридических лиц
-  - Территория в кадастровых границах, содержит УК
-  - прилегающая территория (территория уборки), содержит УК
-  - Территория в кадастровых границах, содержит УК
-  - прилегающая территория (территория уборки), содержит УК
-  - Территория в кадастровых границах, содержит УК
-  - прилегающая территория (территория уборки), содержит УК
-  - Территория в кадастровых границах, содержит УК
-  - прилегающая территория (территория уборки), содержит УК
-  - кадастровый номер земельного участка
-  - кадастровая граница земельного участка
-  - детская игровая площадка
-  - спортивная площадка
-  - тротуар/пешеходная дорожка
-  - проезд
-  - Ограждение (забор)

МКД	Фактический показатель		Площадь квартир, кв.м	Показатель потребности	Потребность территории для МКД
	Площадь благоустройства в пределах з/у	Площадь прилегающей территории			
Химки г, Подрезково мкр, Центральная ул, 4 1	5853	688	22319,2	0,4	8927,68
Химки г, Подрезково мкр, Центральная ул, 4 А		2089	9642,5	0,4	3857
Химки г, Подрезково мкр, Центральная ул, 4 Б		1904	8747,2	0,4	3498,88
Химки г, Подрезково мкр, Центральная ул, 4 Г		3168	7934,5	0,4	3173,8
Химки г, Подрезково мкр, Центральная ул, 4 Д		1940	9612,5	0,4	3845
Химки г, Подрезково мкр, Советская ул, 7		3428	6367,7	0,4	2547,08
Химки г, Подрезково мкр, 1-я Лесная ул, 2	6723		19823,3	0,4	7929,32
Химки г, Подрезково мкр, 1-я Лесная ул, 4	6182		21410,8	0,4	8564,32
Химки г, Подрезково мкр, 1-я Лесная ул, 6	5460		16885,5	0,4	6754,2




Примечания:

- Территория уборки определена для управляющих компаний.
- Прилегающая территория образована с учетом расчета потребности прилегающей территории и принципа неделимости объектов благоустройства (191 ОЗ Московской области). Границы между территорией УК и МБУ проходит по тротуару и проездам.
- Системы координат МСК 50

Схема прилегающей территории по адресам в г.о Химки: Жаринова 1; Мира 1, 2, 3, 4.



Условные обозначения:

-  - дорога общего пользования
-  - территория обслуживаемая МБУ
-  - прилегающая территория (территория уборки), юридических лиц
-  - Территория в кадастровых границах, содержит уц
-  - прилегающая территория (территория уборки), содержит уц
-  - Территория в кадастровых границах, содержит уц
-  - прилегающая территория (территория уборки), содержит уц
-  50:10:0010317:19 - кадастровый номер земельного участка
-  - кадастровая граница земельного участка
-  - детская игровая площадка
-  - спортивная площадка
-  - тротуар/пешеходная дорожка
-  - проезд
-  - Ограждение (забор)

МКД	Фактический показатель		Площадь квартир, кв.м.	Показатель потребности	Потребность территории для МКД
	Площадь благоустройства в пределах з/у	Площадь прилегающей территории			
Химки г, Подрезков амкр, Жаринова ул, 1		215 0	3579,6	0,74	2648,904
Химки г, Подрезков амкр, Мира ул, 1		3508	3568,9	0,74	2640,986
Химки г, Подрезков амкр, Мира ул, 2		2044	3522,1	0,74	2606,354
Химки г, Подрезков амкр, Мира ул, 3		2376	3486,7	0,74	2580,158
Химки г, Подрезков амкр, Мира ул, 4		2103	3539,3	0,74	2619,082

Примечания:

- Территория уборки определена для управляющих компаний.
- Прилегающая территория образована с учетом расчета потребности прилегающей территории и принципа неделимости объектов благоустройства (191 ОЗ Московской области). Границы между территорией УК и МБУ проходит по тротуару и проездам.
- Системы координат МСК 50

Схема прилегающей территории по адресам в г.о Химки: Левобережный мкр, Зеленая ул. д. 15, 15А, 21; Библиотечная ул. д. 2, 4, 6; Нахимова ул. д. 3; Пожарская ул. д. 2, 3, 4, 6, 7, 9.



Примечания:

- Территория уборки определена для управляющих компаний. Прилегающая территория образована с учетом расчета потребности прилегающей территории и принципа неделимости объектов благоустройства (191 ОЗ Московской области). Границы между территорией УК и МБУ проходят по тротуару.

Условные обозначения

- дорога общего пользования
- прилегающая территория юридических лиц
- территория обслуживаемая МБУ
- Территория в кадастровых границах содержит УК
- Прилегающая территория (территория уборки), содержит УК
- Территория в кадастровых границах содержит УК
- Прилегающая территория (территория уборки), содержит УК

- Территория гаражного кооператива
- 50:10:0010211:19 - кадастровый номер земельного участка
- кадастровая граница земельного участка
- детская игровая площадка
- тротуар/пешеходная дорожка
- проезд
- спортивная площадка
- ограждение (забор)

Таблица расчета потребности прилегающей территории

МКД	Фактический показатель		Площадь квартир, кв.м	Показатель потребности	Потребность территории для МКД
	Площадь благоустройства в пределах з/у	Площадь прилегающей территории			
Химки г, Левобережный мкр, Библиотечная ул, 2	0	2575	2912,1	0,76	2213
Химки г, Левобережный мкр, Библиотечная ул, 4	0	846	2198,5	0,40	879
Химки г, Левобережный мкр, Библиотечная ул, 6	0	2936	4061,4	0,76	3087
Химки г, Левобережный мкр, Зеленая ул, 15	0	4281	10444,3	0,40	4178
Химки г, Левобережный мкр, Зеленая ул, 15 А	0	4480	11229,1	0,40	4492
Химки г, Левобережный мкр, Зеленая ул, 21	0	6518	15802,8	0,40	6321
Химки г, Левобережный мкр, Нахимова ул, 3	0	2706	3563,7	0,76	2708
Химки г, Левобережный мкр, Пожарского ул, 2	0	2065	4725,9	0,40	1890
Химки г, Левобережный мкр, Пожарского ул, 3	0	1576	2298,4	0,76	1747
Химки г, Левобережный мкр, Пожарского ул, 4	0	6126	7875,3	0,40	3150
Химки г, Левобережный мкр, Пожарского ул, 6	0	6279	7947,9	0,40	3179
Химки г, Левобережный мкр, Пожарского ул, 7	0	2722	3549,5	0,76	2698
Химки г, Левобережный мкр, Пожарского ул, 9	0	4218	3237,8	0,76	2461

Схема прилегающей территории по адресам в г.о Химки: Левобережный мкр, Нахимова ул. д. 12, 14, 4, 4 А, 6, 8; Чайковского ул. д. 1, 3, 5.

Примечания:

- Территория уборки определена для управляющих компаний. Прилегающая территория образована с учетом расчета потребности прилегающей территории и принципа неделимости объектов благоустройства (191 ОЗ Московской области). Границы между территорией УК и МБУ проходит по тротуару.

Условные обозначения

















-  - дорога общего пользования
-  - прилегающая территория юридических лиц
-  - территория обслуживаемая МБУ
-  - Территория в кадастровых границах содержит УК
-  - Прилегающая территория (территория уборки), содержит УК
-  - Территория в кадастровых границах содержит УК
-  - Прилегающая территория (территория уборки), содержит УК
-  - Территория в кадастровых границах содержит УК
-  - Прилегающая территория (территория уборки), содержит УК
- 50:10:0010211:19 - кадастровый номер земельного участка
-  - кадастровая граница земельного участка
-  - детская игровая площадка
-  - тротуар/пешеходная дорожка
-  - проезд
-  - спортивная площадка
-  - ограждение (забор)
-  - вход в МКД



Таблица расчета потребности прилегающей территории

МКД	Фактический показатель		Площадь квартир, кв.м	Показатель потребности	Потребность территории для МКД
	Площадь для строительства в пределах э/у	Площадь прилегающей территории			
<i>Химки г, Левобережный мкр, Нахимова ул, 12</i>	<i>98</i>	<i>1450</i>	<i>2209,6</i>	<i>0,40</i>	<i>884</i>
<i>Химки г, Левобережный мкр, Нахимова ул, 14</i>	<i>313</i>	<i>3421</i>	<i>6946,8</i>	<i>0,40</i>	<i>2779</i>
<i>Химки г, Левобережный мкр, Нахимова ул, 4</i>	<i>0</i>	<i>1215</i>	<i>5497,4</i>	<i>0,40</i>	<i>2199</i>
<i>Химки г, Левобережный мкр, Нахимова ул, 4 А</i>	<i>117,6</i>	<i>447</i>	<i>2163,5</i>	<i>0,40</i>	<i>865</i>
<i>Химки г, Левобережный мкр, Нахимова ул, 6</i>	<i>0</i>	<i>1435,6</i>	<i>5421</i>	<i>0,40</i>	<i>2168</i>
<i>Химки г, Левобережный мкр, Нахимова ул, 8</i>	<i>0</i>	<i>1100,6</i>	<i>2383,9</i>	<i>0,40</i>	<i>954</i>
<i>Химки г, Левобережный мкр, Чайковского ул, 1</i>	<i>0</i>	<i>2506</i>	<i>8392,2</i>	<i>0,40</i>	<i>3357</i>
<i>Химки г, Левобережный мкр, Чайковского ул, 3</i>	<i>0</i>	<i>3611</i>	<i>8483</i>	<i>0,40</i>	<i>3393</i>
<i>Химки г, Левобережный мкр, Чайковского ул, 5</i>	<i>0</i>	<i>2629</i>	<i>8524,4</i>	<i>0,40</i>	<i>3410</i>

Схема прилегающей территории по адресам в г.о Химки: пр-кт Ленинский д. 17, 19/1, 23А, 25, 27, 29; ул. Победы д. 6/20, 4, 2/15; ул. Чкалова д. 3, 4.



Примечания:

- Территория уборки определена для управляющих компаний.
- Определена прилегающая территория для юридических лиц.
- Прилегающая территория образована с учетом расчета потребности прилегающей территории и принципа неделимости объектов благоустройства (191 ОЗ Московской области). Границы между территорией УК и МБУ проходит по тротуару и проездам.
- Системы координат МСК 50

Таблица расчета потребности прилегающей территории

МКД	Фактический показатель		Площадь квартир, кв.м	Показатель потребности	Потребность территории для МКД
	Площадь благоустройства в пределах з/у	Площадь прилегающей территории			
Химки г, Победы ул, 6/20	0	3186	8334,7	0,76	6334
Химки г, Победы ул, 4	1625	1710	3374	0,76	2564
Химки г, Победы ул, 2/15	0	3382	4525	0,76	3439
Химки г, Ленинский пр-кт, 17	0	1825	877,1	0,889	780
Химки г, Ленинский пр-кт, 19/1	0	1849	1405,6	0,889	1250
Химки г, Чкалова ул, 3	0	1239	742,5	0,889	660
Химки г, Чкалова ул, 4	0	3200	4058,5	0,76	3084
Химки г, Ленинский пр-кт, 23 А	0	1643	2105,5	0,76	1600
Химки г, Ленинский пр-кт, 25	0	1813	2029	0,76	1542
Химки г, Ленинский пр-кт, 27	0	2388	2548,7	0,76	1937
Химки г, Ленинский пр-кт, 29	0	2739	2514,5	0,76	1911

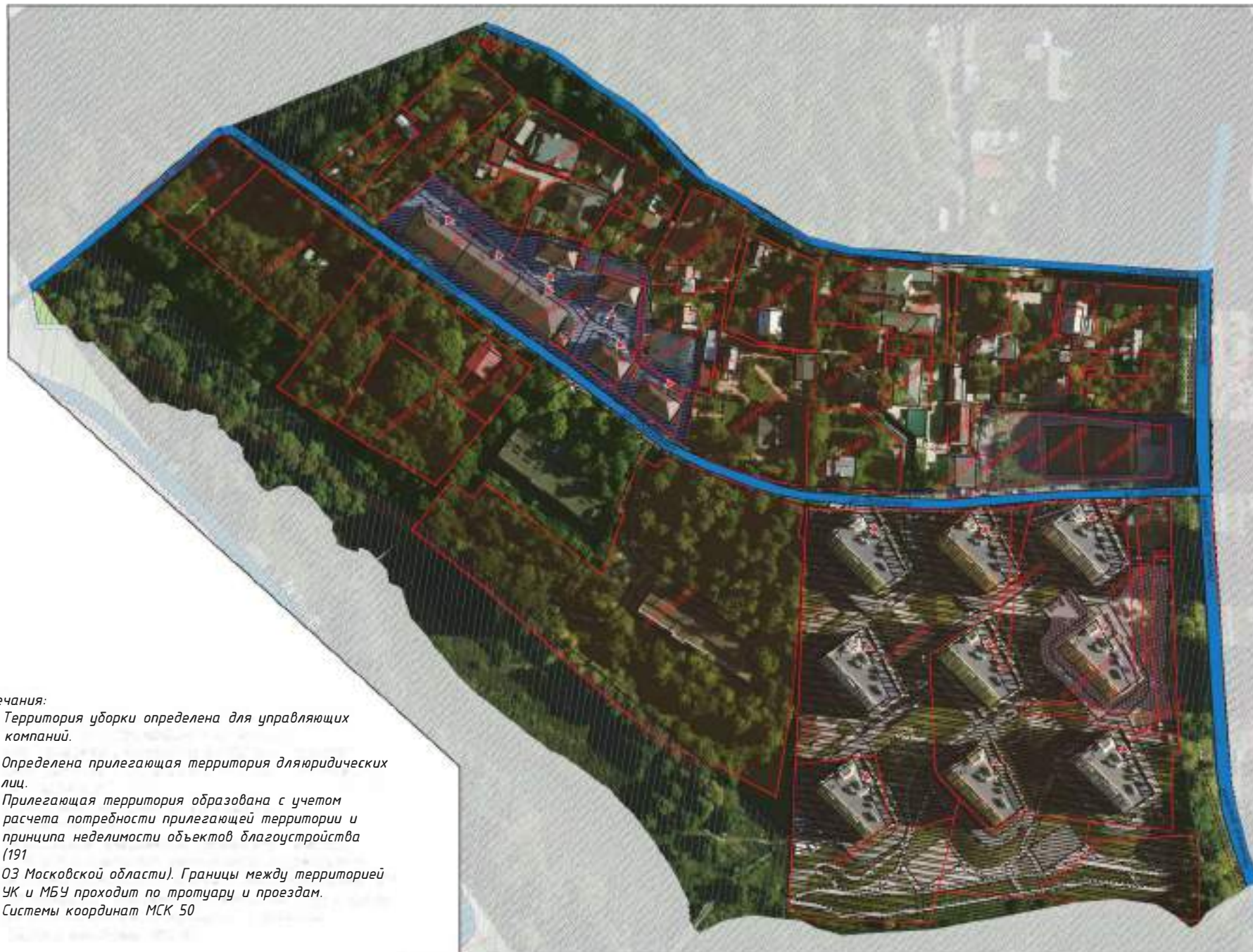
Условные обозначения:



- дорога общего пользования
- территория обслуживаемая МБУ
- территория в кадастровых границах, содержит УК
- прилегающая территория (территория уборки), содержит УК
- прилегающая территория юридических лиц

- 50:10:001021:19 - кадастровый номер земельного участка
- кадастровая граница земельного участка
- Детская игровая площадка
- Тротуар/пешеходная дорожка
- Проезд
- Спортивная площадка
- Ограждение (забор)

Схема прилегающей территории по адресам в г.о Химки: пр-кт Ленинский д. 33к1, 33к2, 33к3, 35к1, 35к2, 35к3; ул. Опанасенко д. 5к1, 5к2, 5к3, 14Ак1, 14Ак2, 14Ак3, 14Ак4, 14Ак5, 14Ак6, 14Ак7.



Примечания:

- *Территория уборки определена для управляющих компаний.*
- *Определена прилегающая территория для юридических лиц.*
- *Прилегающая территория образована с учетом расчета потребности прилегающей территории и принципа неделимости объектов благоустройства (191 ОЗ Московской области). Границы между территорией УК и МБУ проходит по тротуару и проездам.*
- *Системы координат МСК 50*

Таблица расчета потребности прилегающей территории

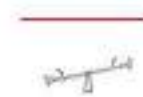
МКД	Фактический показатель		Площадь квартир, кв.м	Показатель потребности	Потребность территории для МКД
	Площадь благоустройства в пределах з/ц	Площадь прилегающей территории			
Химки г, Ленинский пр-кт, 33 1	0	4704	3310,9	0,575	1904
Химки г, Ленинский пр-кт, 33 2	0	5040	3376,3	0,575	1941
Химки г, Ленинский пр-кт, 33 3	0	5025	3381,3	0,4	1353
Химки г, Ленинский пр-кт, 35 1	0	2649	3432,5	0,4	1373
Химки г, Ленинский пр-кт, 35 2	0	2145	3807,9	0,4	1523
Химки г, Ленинский пр-кт, 35 3	0	3996	3059,3	0,4	1224
Химки г, Опанасенко ул, 5 1	0	1319	3506,8	0,4	1403
Химки г, Опанасенко ул, 5 2	0	1247	3504	0,4	1402
Химки г, Опанасенко ул, 5 3	0	2246	3831,3	0,4	1533
Химки г, Опанасенко ул, 14 А 1	0	578	368	0,889	327
Химки г, Опанасенко ул, 14 А 2	0	581	896	0,889	797
Химки г, Опанасенко ул, 14 А 3	0	514	894	0,889	795
Химки г, Опанасенко ул, 14 А 4	0	851	895	0,889	796
Химки г, Опанасенко ул, 14 А 5	0	476	383	0,889	340
Химки г, Опанасенко ул, 14 А 6	0	790	384	0,889	341
Химки г, Опанасенко ул, 14 А 7	0	1033	390	0,889	347

Условные обозначения:



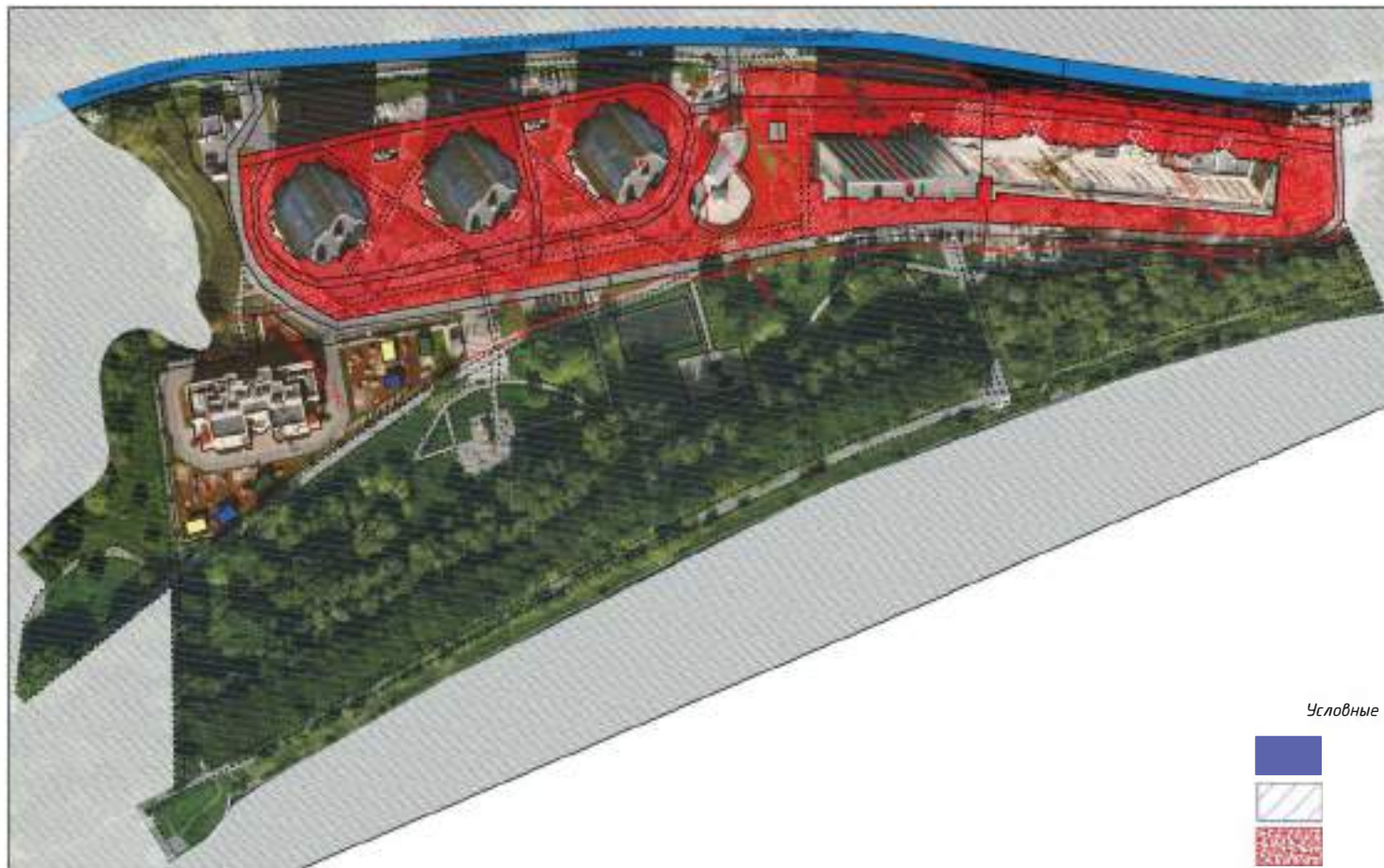
- дорога общего пользования
- территория обслуживаемая МБУ
- прилегающая территория (территория уборки), содержит УК
- прилегающая территория (территория уборки), содержит УК
- прилегающая территория (территория уборки), содержит УК
- прилегающая территория (территория уборки), содержит УК
- прилегающая территория юридических лиц

50:10:0010211:19



- кадастровый номер земельного участка
- кадастровая граница земельного участка
- Детская игровая площадка
- Тротуар/пешеходная дорожка
- Проезд
- Ограждение (забор)

Схема прилегающей территории по адресам
в г.о Химки: пр-кт Ленинский д. 16, 18, 20, 22, 24.



Примечания:

- Территория уборки определена для управляющей компании.
- Прилегающая территория образована с учетом расчета потребности прилегающей территории и принципа неделимости объектов благоустройства (191 03 Московской области). Границы между территорией УК и МБУ проходит по тротуару и проездам.
- Системы координат МСК 50

Условные обозначения:


-  - дорога общего пользования
-  - территория обслуживаемая МБУ
-  - территория в кадастровых границах, содержит УК
-  - прилегающая территория (территория уборки), содержит УК
-  50:10:0010211:19 - кадастровый номер земельного участка
-  - кадастровая граница земельного участка
-  - Детская игровая площадка
-  - Тротуар/пешеходная дорожка
-  - Проезд
-  - Спортивная площадка
-  - Ограждение (забор)

Таблица расчета потребности прилегающей территории

МКД	Фактический показатель		Площадь квартир, кв.м	Показатель потребности	Потребность территории для МКД
	Площадь благоустройства в пределах з/у	Площадь прилегающей территории			
Химки г, Ленинский пр-кт, 16	0	2527	10797,5	0,4	4319
Химки г, Ленинский пр-кт, 18	0	2428	10788	0,4	4315
Химки г, Ленинский пр-кт, 20	0	2396	10843,8	0,4	4338
Химки г, Ленинский пр-кт, 22	553	2627	15261,5	0,4	6105
Химки г, Ленинский пр-кт, 24	2009	1234	15677,5	0,4	6271

Схема прилегающей территории по адресам в г.о Химки: ул. Кудрявцева д. 2 А, 2, 4, 6, 8, 1, 3, 5; пр-кт Ленинский д. 2, 4, 6, 8, 12, 10; ул. Юннатов д. 1, 2, 3, 4, 5



Примечания:

- Территория уборки определена для управляющих компаний.
Определена прилегающая территория для юридических лиц.
- Прилегающая территория образована с учетом расчета потребности прилегающей территории и принципа неделимости объектов благоустройства (191 ОЗ Московской области). Границы между территорией УК и МБУ проходит по тротуару и проездам.
- Системы координат МСК 50

Таблица расчета потребности прилегающей территории

МКД	Фактический показатель		Площадь квартир, кв.м	Показатель потребности	Площадь территории для МКД
	Площадь благоустройства в пределах з/у	Площадь прилегающей территории			
Химки г, Кудрявцева ул, 2 А	1684	1264	10156,2	0,4	4062
Химки г, Кудрявцева ул, 2	1391	322	5058,1	0,4	2023
Химки г, Кудрявцева ул, 4	1065	631	3494,3	0,4	1398
Химки г, Кудрявцева ул, 6	1741	337	5488,5	0,4	2195
Химки г, Кудрявцева ул, 8	1757	0	3035,7	0,4	1214
Химки г, Кудрявцева ул, 1	2307	413	2677,7	0,76	2035
Химки г, Кудрявцева ул, 3	1780	2056	2823,8	0,76	2146
Химки г, Кудрявцева ул, 5	0	1323	2268,1	0,4	907
Химки г, Ленинский пр-кт, 2	2524	427	2687,7	0,76	2043
Химки г, Ленинский пр-кт, 4	3006	0	3343,4	0,76	2541
Химки г, Ленинский пр-кт, 6	3379	24	3361,2	0,76	2555
Химки г, Ленинский пр-кт, 8	3392	0	3320,6	0,76	2524
Химки г, Ленинский пр-кт, 12	0	851	2345,5	0,4	938
Химки г, Ленинский пр-кт, 10	0	2022	2232,5	0,4	893
Химки г, Юнатов ул, 1	0	1168	2244,1	0,4	898
Химки г, Юнатов ул, 2	0	1287	2263,2	0,4	905
Химки г, Юнатов ул, 3	0	803	2249,1	0,4	900
Химки г, Юнатов ул, 4	0	1024	2295	0,4	918
Химки г, Юнатов ул, 5	0	1601	2261,4	0,4	905

Условные обозначения:







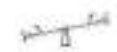








	- дорога общего пользования		- прилегающая территория юридических лиц
	- территория обслуживаемая МБУ	50:10:0010211:19	- кадастровый номер земельного участка
	- территория в кадастровых границах, содержит УК		- кадастровая граница земельного участка
	- прилегающая территория (территория уборки), содержит УК		- детская игровая площадка
	- территория в кадастровых границах, содержит УК		- тротуар/пешеходная дорожка
	- прилегающая территория (территория уборки), содержит УК		- проезд
	- территория в кадастровых границах, содержит УК		- Спортивная площадка
	- прилегающая территория (территория уборки), содержит УК		- ограждение (забор)

Схема прилегающей территории по адресам в г.о Химки: ул. Юннатов д. 21к1, 21к2, 21к3, 21к4, 21к5, 21к6, 21к 7, 21к8, 21к9, 21к10, 21к11, 21к12, 21к13, 21к14, 21к15, 21к16, 21к17, 21к18, 21к19



Примечания:

- Территория уборки определена для управляющих компаний.
- Прилегающая территория образована с учетом расчета потребности прилегающей территории и принципа неделимости объектов благоустройства (191 ОЗ Московской области). Границы между территорией УК и МБУ проходит по тротуару и проездам.
- Системы координат МСК 50

Условные обозначения:










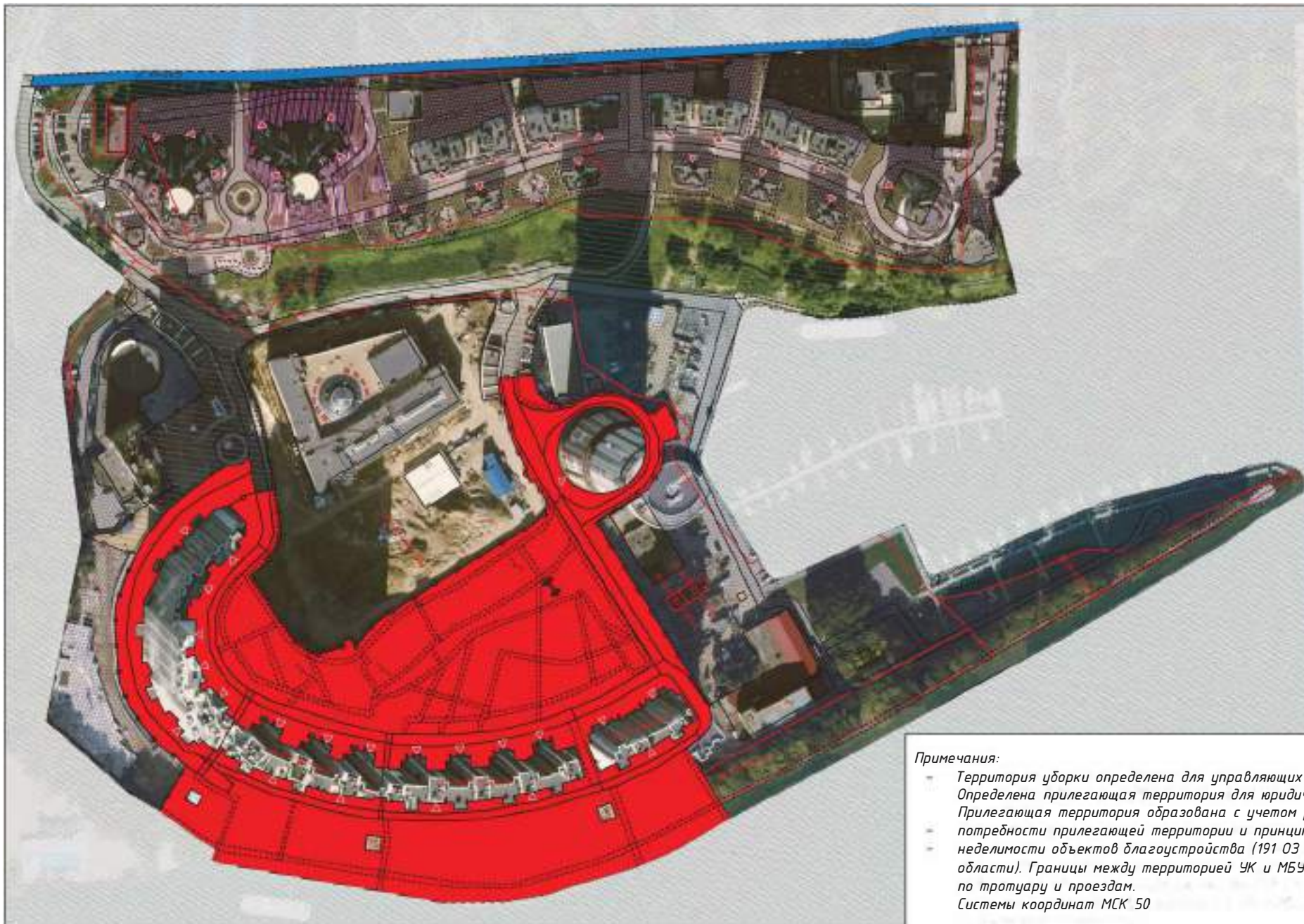
-  - дорога общего пользования
-  - территория обслуживаемая МБУ
-  - прилегающая территория (территория уборки), содержит уК
-  - прилегающая территория (территория уборки), содержит уК
- 50:10:0010211:19** - кадастровый номер земельного участка
-  - кадастровая граница земельного участка
-  - Детская игровая площадка
-  - Тротуар/пешеходная дорожка
-  - Проезд
-  - Ограждение (забор)

Таблица расчета потребности прилегающей территории

МКД	Фактический показатель		Площадь квартир, кв.м	Показатель потребности	Потребность территории для МКД
	Площадь благоустройства в пределах з/у	Площадь прилегающей территории			
Химки г, Юнатов ул, 21 1	0	343	317,2	0,889	282
Химки г, Юнатов ул, 21 10	0	779	320,3	0,76	243
Химки г, Юнатов ул, 21 11	0	319	315,5	0,76	240
Химки г, Юнатов ул, 21 12	0	427	318	0,76	242
Химки г, Юнатов ул, 21 13	0	636	707	0,76	537
Химки г, Юнатов ул, 21 14	0	296	317,2	0,889	282
Химки г, Юнатов ул, 21 15	0	425	707	0,889	629
Химки г, Юнатов ул, 21 16	0	453	318,6	0,889	283
Химки г, Юнатов ул, 21 17	0	263	319,1	0,889	284
Химки г, Юнатов ул, 21 18	0	354	318,4	0,889	283
Химки г, Юнатов ул, 21 19	0	283	318	0,889	283
Химки г, Юнатов ул, 21 2	0	277	318,2	0,889	283
Химки г, Юнатов ул, 21 3	0	456	704,1	0,889	626
Химки г, Юнатов ул, 21 4	0	275	315,4	0,889	280
Химки г, Юнатов ул, 21 5	0	474	707	0,889	629
Химки г, Юнатов ул, 21 6	0	300	318,7	0,889	283
Химки г, Юнатов ул, 21 7	0	523	726,8	0,889	646
Химки г, Юнатов ул, 21 8	0	491	318	0,889	283
Химки г, Юнатов ул, 21 9	0	916	707	0,889	629

Схема прилегающей территории по адресам в г.о Химки: ул. Юннатов д. 10, 11, 12 к 1, 12 к 2, 12 к 3, 12 к 4, 12 к 5, 12 к 6, 14, 15, 16, 17, 19; ул. К уд р я в ц е в а д. 11, 12, 14, 15, 16.



Примечания:

- Территория уборки определена для управляющих компаний.
- Определена прилегающая территория для юридических лиц.
- Прилегающая территория образована с учетом расчета потребности прилегающей территории и принципа неделимости объектов благоустройства (191 ОЗ Московской области). Границы между территорией УК и МБУ проходят по тротуару и проездам.
- Системы координат МСК 50

Таблица расчета потребности прилегающей территории

МКД	Фактический показатель		Площадь квартир, кв.м	Показатель потребности	Потребность территории для МКД
	Площадь благоустройства в пределах з/у	Площадь прилегающей территории			
Химки г, Юннатов ул, 10	0	4764	18905,9	0,4	7562
Химки г, Юннатов ул, 11	0	3662	18993,9	0,4	7598
Химки г, Юннатов ул, 12 1	0	606	433,7	0,76	330
Химки г, Юннатов ул, 12 2	0	890	433,4	0,76	329
Химки г, Юннатов ул, 12 3	0	800	432,7	0,76	329
Химки г, Юннатов ул, 12 4	0	547	420,9	0,76	320
Химки г, Юннатов ул, 12 5	0	568	422,9	0,76	321
Химки г, Юннатов ул, 12 6	0	639	422,3	0,76	321
Химки г, Юннатов ул, 14	0	2648	3470,5	0,575	1996
Химки г, Юннатов ул, 15	0	1542	2983,5	0,575	1716
Химки г, Юннатов ул, 16	0	1746	2981,9	0,575	1715
Химки г, Юннатов ул, 17	0	1608	3412,8	0,575	1962
Химки г, Юннатов ул, 19	0	4113	5984	0,4	2394
Химки г, Кудрявцева ул, 11	0	7371	52082	0,4	20833
Химки г, Кудрявцева ул, 12	1105	7009	27101,4	0,4	10841
Химки г, Кудрявцева ул, 14	1325	9394	21728,9	0,4	8692
Химки г, Кудрявцева ул, 15	832	4049	11625,5	0,4	4650
Химки г, Кудрявцева ул, 16	0	8433	37802,1	0,4	15121

Условные обозначения:



- дорога общего пользования



- территория обслуживаемая МБУ



- прилегающая территория (территория уборки), содержит УК



- прилегающая территория (территория уборки), содержит УК



- территория в кадастровых границах, содержит УК



- прилегающая территория (территория уборки), содержит УК



- прилегающая территория юридических лиц

50:10:0010211:19

- кадастровый номер земельного участка



- кадастровая граница земельного участка



- детская игровая площадка



- тротуар/пешеходная дорожка



- проезд



- Спортивная площадка














- ограждение (забор)

Схема прилегающей территории по адресам в г.о Химки мкр. Фирасновка: ул. МСХ д. 10, 11 А, 12, 14, 15, 16, 17, 18, 19, 2, 20, 21, 22, 23, 25, 3, 4, 6, 7; ул. Октябрьская д. 1.



Условные обозначения:

-  - дорога общего пользования
-  - территория обслуживаемая МБУ
-  - территория в кадастровых границах, содержит УК
-  - прилегающая территория (территория уборки), содержит УК
-  - территория в кадастровых границах, содержит Непосредственное управление
-  - прилегающая территория (территория уборки), содержит Непосредственное управление
-  - прилегающая территория (территория уборки), УК
- 50:10:0010211:19 - кадастровый номер земельного участка
-  - кадастровая граница земельного участка
-  - тротуар/пешеходная дорожка
-  - проезд
-  - ограждение (забор)

Примечания:

- Территория уборки определена для управляющих компаний Непосредственное управление.
- Прилегающая территория образована с учетом расчета потребности прилегающей территории и принципа неделимости объектов благоустройства (191 ОЗ Московской области). Границы между территорией УК и МБУ проходит по тротуару и проездам.
- Системы координат МСК 50

Таблица расчета потребности прилегающей территории

МКД	Фактический показатель		Площадь квартир, кв.м	Показатель потребности	Потребность территории для МКД
	Площадь благоустройства в пределах э/у	Площадь прилегающей территории			
Химки г, Фирсановка мкр, МСХ ул, 10	0	712	168,1	0,889	149
Химки г, Фирсановка мкр, МСХ ул, 11 А	357	13	0	0,889	0
Химки г, Фирсановка мкр, МСХ ул, 12	0	1008	108,5	0,889	96
Химки г, Фирсановка мкр, МСХ ул, 14	0	892	160,3	0,889	143
Химки г, Фирсановка мкр, МСХ ул, 15	0	1111	94,8	0,889	84
Химки г, Фирсановка мкр, МСХ ул, 16	874	314	167,3	0,889	149
Химки г, Фирсановка мкр, МСХ ул, 17	0	1221	74,1	0,889	66
Химки г, Фирсановка мкр, МСХ ул, 18	0	1145	140,9	0,889	125
Химки г, Фирсановка мкр, МСХ ул, 19	0	650	129,5	0,889	115
Химки г, Фирсановка мкр, МСХ ул, 2	0	561	221,7	0,889	197
Химки г, Фирсановка мкр, МСХ ул, 20	645	120	181,4	0,889	161
Химки г, Фирсановка мкр, МСХ ул, 21	283	693	215,8	0,889	192
Химки г, Фирсановка мкр, МСХ ул, 22	347	559	312,4	0,889	278
Химки г, Фирсановка мкр, МСХ ул, 23	0	807	259,3	0,889	231
Химки г, Фирсановка мкр, МСХ ул, 25	0	779	110,3	0,889	98
Химки г, Фирсановка мкр, МСХ ул, 3	0	1150	118,3	0,889	105
Химки г, Фирсановка мкр, МСХ ул, 4	0	1091	202,7	0,889	180
Химки г, Фирсановка мкр, МСХ ул, 6	0	641	339,8	0,889	302
Химки г, Фирсановка мкр, МСХ ул, 7	0	626	121,8	0,889	108
Химки г, Фирсановка мкр, Октябрьская ул, 1	413	349	214,8	0,889	191











Схема прилегающей территории по адресам в г.о Химки мкр. Фирсановка: ул. Первомайская д. 11, 15, 3, 5, 9; ул. Суворова д. 10, 14, 2, 4, 6, 8.



Таблица расчета потребности прилегающей территории

МКД	Фактический показатель		Площадь квартир, кв.м	Показатель потребности	Потребность территории для МКД
	Площадь благоустройства в пределах э/у	Площадь прилегающей территории			
Химки г, Фирсановка мкр, Первомайская ул, 11	0	2361	177,8	0,889	158
Химки г, Фирсановка мкр, Первомайская ул, 15	0	2104	230,3	0,889	205
Химки г, Фирсановка мкр, Первомайская ул, 3	974	1098	249,5	0,889	222
Химки г, Фирсановка мкр, Первомайская ул, 5	1091	681	261,1	0,889	232
Химки г, Фирсановка мкр, Первомайская ул, 9	0	1935	254,3	0,889	226
Химки г, Фирсановка мкр, Суворова ул, 10	0	2015	267,5	0,889	238
Химки г, Фирсановка мкр, Суворова ул, 14	241	1157	197,8	0,889	176
Химки г, Фирсановка мкр, Суворова ул, 2	0	2164	277,8	0,889	247
Химки г, Фирсановка мкр, Суворова ул, 4	802	1051	215,6	0,889	192
Химки г, Фирсановка мкр, Суворова ул, 6	0	1243	220,1	0,889	196
Химки г, Фирсановка мкр, Суворова ул, 8	0	1822	213,6	0,889	190

Условные обозначения:

-  - дорога общего пользования
-  - территория обслуживаемая МБУ
-  - прилегающая территория (территория уборки), содержит УК
-  - территория в кадастровых границах, содержит Непосредственное управление
-  - прилегающая территория (территория уборки), содержит Непосредственное управление
-  - прилегающая территория (территория уборки), УК
- 50:10:0010211:19 - кадастровый номер земельного участка
-  - кадастровая граница земельного участка
-  - тротуар/пешеходная дорожка
-  - проезд
-  - ограждение (забор)

Примечания:

- Территория уборки определена для управляющих компаний Непосредственное управление.
- Прилегающая территория образована с учетом расчета потребности прилегающей территории и принципа неделимости объектов благоустройства (191 ОЗ Московской области). Границы между территориями УК и МБУ проходит по тротуару и проездам.
- Системы координат МСК 50

Схема прилегающей территории по адресам в г.о Химки мкр. Фирсановка: ул. Московская д. 2 А; ул. Речная д. 2, 2 А, 4, 6.



Условные обозначения:












-  - дорога общего пользования
-  - территория обслуживаемая МБУ
-  - прилегающая территория (территория уборки), содержит УК
-  - прилегающая территория юридических лиц
- 50:10:0010211:19 - кадастровый номер земельного участка
-  - кадастровая граница земельного участка
-  - детская игровая площадка
-  - тротуар / пешеходная дорожка
-  - проезд
-  - спортивная площадка
-  - ограждение (забор)
-  - вход в МКД

Таблица расчета потребности прилегающей территории

МКД	Фактический показатель		Площадь квартир, кв.м	Показатель потребности	Потребность территории для МКД
	Площадь благоустройства в пределах з/у	Площадь прилегающей территории			
Химки г, Фирсановка мкр, Речная ул, 2	0	1455	1904,2	0,76	1447
Химки г, Фирсановка мкр, Речная ул, 2 А	0	3427	2020,6	0,76	1536
Химки г, Фирсановка мкр, Речная ул, 4	0	2917	2556,6	0,76	1943
Химки г, Фирсановка мкр, Речная ул, 6	0	2547	3953,8	0,76	3005
Химки г, Фирсановка мкр, Московская ул, 2 А	0	4051	4041,9	0,76	3072

Примечания:

- Территория уборки определена для управляющих компаний.
- Прилегающая территория определена для юридических лиц.
- Прилегающая территория образована с учетом расчета потребности прилегающей территории и принципа неделимости объектов благоустройства (191 ОЗ Московской области). Границы между территорией УК и МБУ проходят по тротуару и проездам.
- Системы координат МСК 50

Схема прилегающей территории по адресам в г.о Химки мкр. Фирсановка: ул. Речная д. 8, 10, 12А, 14, 16, 18А, 18Б, 18Г, 18Д.



Условные обозначения:















-  - дорога общего пользования
-  - территория обслуживаемая МБУ
-  - прилегающая территория (территория уборки), содержит УК
-  - прилегающая территория (территория уборки), содержит УК
-  - прилегающая территория (территория уборки), содержит УК
-  - прилегающая территория юридических лиц
-  50:10:0010211:19 - кадастровый номер земельного участка
-  - кадастровая граница земельного участка
-  - детская игровая площадка
-  - тротуар / пешеходная дорожка
-  - проезд
-  - спортивная площадка
-  - ограждение (забор)
-  - вход в МКД

Таблица расчета потребности прилегающей территории

МКД	Фактический показатель		Площадь квартир, кв.м	Показатель потребности	Потребность территории для МКД
	Площадь благоустройства в пределах э/у	Площадь прилегающей территории			
Химки г, Фирсановка мкр, Речная ул, 8	0	3396	3164,5	0,76	2405
Химки г, Фирсановка мкр, Речная ул, 10	0	3153	3321,3	0,76	2524
Химки г, Фирсановка мкр, Речная ул, 12 А	0	4329	3595,9	0,76	2733
Химки г, Фирсановка мкр, Речная ул, 14	0	1068	313,1	0,889	278
Химки г, Фирсановка мкр, Речная ул, 16	0	1011	365,3	0,889	325
Химки г, Фирсановка мкр, Речная ул, 18 А	0	2831	10 78,7	0,889	959
Химки г, Фирсановка мкр, Речная ул, 18 Б	0	1730	1595,2	0,889	1418
Химки г, Фирсановка мкр, Речная ул, 18 Г	0	915	1063,6	0,889	946
Химки г, Фирсановка мкр, Речная ул, 18 Д	0	569	675,8	0,889	601

Примечания:

- Территория уборки определена для управляющих компаний.
- Прилегающая территория определена для юридических лиц.
- Прилегающая территория образована с учетом расчета потребности прилегающей территории и принципа неделимости объектов благоустройства (191 ОЗ Московской области).
- Границы между территорией УК и МБУ проходят по тротуару и проездам.
- Системы координат МСК 50

Схема прилегающей территории по адресам в г.о Химки мкр. Фирсановка: ул. Санаторий им. Артема д. 1, 2; ул. Маяковского д. 1.



Условные обозначения:












-  - дорога общего пользования
-  - территория обслуживаемая МБУ
-  - прилегающая территория (территория уборки), содержит УК
-  - прилегающая территория (территория уборки), УК
-  - прилегающая территория юридических лиц
- 50:10:0010211:19 - кадастровый номер земельного участка
-  - кадастровая граница земельного участка
-  - детская игровая площадка
-  - тротуар / пешеходная дорожка
-  - проезд
-  - ограждение (забор)
-  - вход в МКД


Таблица расчета потребности прилегающей территории

МКД	Фактический показатель		Площадь квартир, кв.м	Показатель потребности	Потребность территории для МКД
	Площадь благоустройства в пределах з/у	Площадь прилегающей территории			
Химки г, Фирсановка мкр, Санаторий им. Артема ул, 1	0	1954	1543,5	0,889	1372
Химки г, Фирсановка мкр, Санаторий им. Артема ул, 2	0	1767	2480	0,76	1885
Химки г, Фирсановка мкр, Маяковского ул, 1	0	397	324,6	0,889	289

Примечания:

- Территория уборки определена для управляющих компаний.
- Прилегающая территория определена для юридических лиц.
- Прилегающая территория образована с учетом расчета потребности прилегающей территории и принципа неделимости объектов благоустройства (191 ОЗ Московской области). Границы между территорией УК и МБУ проходит по тротуару и проездам.
- Системы координат МСК 50

Схема прилегающей территории по адресам в г.о Химки, Сходня мкр: Микояна ул. 1/53, 3А, 3, 5, Фрунзе ул. 36, 38, 42, 42А, 44, Первомайская ул. 37к1, 37к2, 46, 47, 48, 49, 51



Условные обозначения:

-  – дорога общего пользования
-  – территория обслуживаемая МБУ
-  – территория в кадастровых границах, содержит УК
-  – прилегающая территория (территория уборки), содержит УК
-  – территория в кадастровых границах, содержит УК
-  – прилегающая территория (территория уборки), содержит УК
-  – прилегающая территория юридических лиц
- 50:10:0010211:19 – кадастровый номер земельного участка
-  – кадастровая граница земельного участка
-  – детская игровая площадка
-  – тротуар/пешеходная дорожка
-  – проезд
-  – спортивная площадка
-  – ограждение (забор)
-  – вход в МКД

Примечания:

- Территория уборки определена для управляющих компаний.
- Определена прилегающая территория для юридических лиц.
- Прилегающая территория образована с учетом расчета потребности прилегающей территории и принципа неделимости объектов благоустройства (191 ОЗ Московской области). Границы между территорией УК и МБУ проходит по тротуару.
- Системы координат МСК 50.

Таблица расчета потребности прилегающей территории

МКД	Фактический показатель		Площадь квартир, кв.м	Показатель потребности	Потребность территории для МКД
	Площадь благоустройства в пределах з/у	Площадь прилегающей территории			
Хинки г, Сходня мкр, Микояна ул, 1/53	0	2474	2570.6	0.76	1954
Хинки г, Сходня мкр, Микояна ул, 3 А	3173	286	8125.4	0.4	3250
Хинки г, Сходня мкр, Микояна ул, 5	0	1629	2582.4	0.76	1963
Хинки г, Сходня мкр, Первомайская ул, 37 1	0	3447	15940.4	0.4	6376
Хинки г, Сходня мкр, Первомайская ул, 37 2	0	3036	11913.7	0.4	4765
Хинки г, Сходня мкр, Первомайская ул, 46	0	602	947.1	0.889	842
Хинки г, Сходня мкр, Первомайская ул, 47	0	2304	1639.6	0.889	1458
Хинки г, Сходня мкр, Первомайская ул, 48	0	568	315.6	0.88	278
Хинки г, Сходня мкр, Первомайская ул, 49	5066	559	17555.3	0.4	7022
Хинки г, Сходня мкр, Первомайская ул, 51	0	1233	991	0.889	881
Хинки г, Сходня мкр, Фрунзе ул, 36	0	2264	2770	0.76	2105
Хинки г, Сходня мкр, Фрунзе ул, 38	0	3417	2850.1	0.76	2166
Хинки г, Сходня мкр, Фрунзе ул, 42	0	2353	2575.5	0.76	1957
Хинки г, Сходня мкр, Фрунзе ул, 42 А	0	2925	2839.3	0.76	2158
Хинки г, Сходня мкр, Фрунзе ул, 44	0	1595	620.1	0.889	551
Хинки г, Сходня мкр, Микояна ул, 3	0	2707	2559.8	0.76	1945

Схема прилегающей территории по адресам в г.о Химки, Сходня мкр: Банный пер. 3, Папанина ул. 8, Первомайская ул. 25, 25/2, 26, 27, 27А, 28, 28к1, 28к2, 30



Условные обозначения:

-  - дорога общего пользования
-  - территория обслуживаемая МБУ
-  - территория в кадастровых границах, содержит УК
-  - прилегающая территория (территория уборки), содержит УК
-  - территория в кадастровых границах, содержит УК
-  - прилегающая территория (территория уборки), содержит УК
-  - территория в кадастровых границах, содержит УК
-  - прилегающая территория (территория уборки), содержит УК
-  - прилегающая территория юридических лиц
- 50:10:0010211:19 - кадастровый номер земельного участка
-  - кадастровая граница земельного участка
-  - детская игровая площадка
-  - тротуар/пешеходная дорожка
-  - проезд
-  - спортивная площадка
-  - ограждение (забор)
-  - вход в МКД

Примечания:

- Территория уборки определена для управляющих компаний.
- Определена прилегающая территория для юридических лиц.
- Прилегающая территория образована с учетом расчета потребности прилегающей территории и принципа неделимости объектов благоустройства (191 ОЗ Московской области). Границы между территорией УК и МБУ проходит по тротуару.
- Системы координат МСК 50.

Таблица расчета потребности прилегающей территории

МКД	Фактический показатель		Площадь квартир, кв.м	Показатель потребности	Потребность территории для МКД
	Площадь благоустройства в пределах з/у	Площадь прилегающей территории			
Химки г, Сходня мкр, Банный пер, Э	0	2063	2053.2	0.76	1560
Химки г, Сходня мкр, Паланина ул, 8	2149	15	3630	0.76	2759
Химки г, Сходня мкр, Первомайская ул, 25	0	4649	2812.2	0.76	2137
Химки г, Сходня мкр, Первомайская ул, 25/2	0	814	370.7	0.88	326
Химки г, Сходня мкр, Первомайская ул, 26	0	3103	2057.7	0.76	1564
Химки г, Сходня мкр, Первомайская ул, 27	2255	525	3213.5	0.76	2442
Химки г, Сходня мкр, Первомайская ул, 27 А	0	1884	3222.1	0.76	2449
Химки г, Сходня мкр, Первомайская ул, 28	0	2160	2028.6	0.76	1542
Химки г, Сходня мкр, Первомайская ул, 28/1	0	1437	2024.1	0.76	1538
Химки г, Сходня мкр, Первомайская ул, 28/2	0	2647	2016.8	0.76	1533
Химки г, Сходня мкр, Первомайская ул, 30	0	4153	4526.6	0.76	3440

Схема прилегающей территории по адресам в г.о Химки, Сходня мкр: Ленина ул. 33, Папанина ул. 11, Первомайская ул. 11, 13, 15, 17, 19, 21, Фрунзе ул. 12



Условные обозначения:

-  - дорога общего пользования
-  - территория обслуживаемая МБУ
-  - территория в кадастровых границах, содержит УК
-  - прилегающая территория (территория уборки), содержит УК
-  - территория в кадастровых границах, содержит УК
-  - прилегающая территория (территория уборки), содержит УК
-  - территория в кадастровых границах, содержит УК
-  - прилегающая территория (территория уборки), содержит УК
-  - территория в кадастровых границах, содержит УК
-  - прилегающая территория (территория уборки), содержит УК
- 50:10:0010211:19 - кадастровый номер земельного участка
-  - кадастровая граница земельного участка
-  - детская игровая площадка
-  - тротуар/пешеходная дорожка
-  - проезд
-  - спортивная площадка
-  - ограждение (забор)
-  - вход в МКД

Примечания:













- Территория уборки определена для управляющих компаний.
- Прилегающая территория образована с учетом расчета потребности прилегающей территории и принципа неделимости объектов благоустройства (191 ОЗ Московской области). Границы между территорией УК и МБУ проходят по тротуару.
- Системы координат МСК 50.

Таблица расчета потребности прилегающей территории

МКД	Фактический показатель		Площадь квартир, кв.м	Показатель потребности	Потребность территории для МКД
	Площадь благоустройства в пределах з/у	Площадь прилегающей территории			
Химки г, Сходня мкр, Ленина ул, 33	2975	3194	15143.5	0.4	6057
Химки г, Сходня мкр, Папанина ул, 11	1040	0	2645.9	0.76	2011
Химки г, Сходня мкр, Первомайская ул, 11	0	1192	464.8	0.88	409
Химки г, Сходня мкр, Первомайская ул, 13	0	902	477.8	0.88	420
Химки г, Сходня мкр, Первомайская ул, 15	0	1225	969	0.889	861
Химки г, Сходня мкр, Первомайская ул, 17	0	2100	1342.5	0.889	1193
Химки г, Сходня мкр, Первомайская ул, 19	0	1716	3236.9	0.4	1295
Химки г, Сходня мкр, Первомайская ул, 21	0	1345	1983.6	0.76	1508
Химки г, Сходня мкр, Франзе ул, 12	2053	0	1489.6	0.76	1132

Схема прилегающей территории по адресам в г.о Химки: ул.Ватутина 1,3,4к1, 4к2,5,9, 11, 13; ул.Кирова 17, 19, 19а,21,23,25

Условные обозначения:

-  - дорога общего пользования
-  - территория обслуживаемая МБУ
-  - прилегающая территория (территория уборки), содержит УК
-  - прилегающая территория (территория уборки), содержит УК
-  - прилегающая территория (территория уборки), содержит УК
-  50:10:0010211:19 - кадастровый номер земельного участка
-  - кадастровая граница земельного участка
-  - детская игровая площадка
-  - тротуар/пешеходная дорожка
-  - проезд
-  - спортивная площадка
-  - ограждение (забор)

Примечания:

- Территория уборки определена для управляющих компаний.
- Прилегающая территория образована с учетом расчета потребности прилегающей территории и принципа неделимости объектов благоустройства (191 ОЗ Московской области). Границы между территорией УК и МБУ проходит по тротуару.



Таблица расчета потребности прилегающей территории

МКД	Фактический показатель		Площадь квартир, кв.м	Показатель потребности	Потребность территории для МКД
	Площадь благоустройства в пределах з/ц	Площадь прилегающей территории			
Хинки г, Ватутина ул, 1	0	3636	3376,6	0,76	2566
Хинки г, Ватутина ул, 11	0	606	2279,7	0,4	912
Хинки г, Ватутина ул, 13	0	853	2309,1	0,4	924
Хинки г, Ватутина ул, 3	0	1876	2308,6	0,4	923
Хинки г, Ватутина ул, 5	0	1095	2306,1	0,4	922
Хинки г, Ватутина ул, 4 1	0	9786	36752,7	0,4	12301
Хинки г, Ватутина ул, 4 2	0	7217	27595,1	0,4	11038
Хинки г, Ватутина ул, 9	0	962	2286,6	0,4	915
Хинки г, Кирова ул, 17	0	1640	2098,7	0,4	839
Хинки г, Кирова ул, 19	0	2669	2017,8	0,76	1534
Хинки г, Кирова ул, 19 А	0	1298	3082,1	0,4	1233
Хинки г, Кирова ул, 21	0	1661	2542,7	0,76	1932
Хинки г, Кирова ул, 23	0	3080	2557	0,76	1943
Хинки г, Кирова ул, 25	0	3285	3371,1	0,76	2562

Схема прилегающей территории по адресам в г.о Химки, Ивакино кв-л, ул. Покровская 4, 6, 30, 32, 34, 36, 38, 40.



Условные обозначения

-  - дорога общего пользования
-  - территория обслуживаемая МБУ
-  - прилегающая территория юридических лиц
-  - вход в МКД
-  - Территория в кадастровых границах, содержит УК
-  - прилегающая территория (территория уборки), содержит УК
-  50 - кадастровый номер земельного участка
-  - кадастровая граница земельного участка
-  - детская игровая площадка
-  - тротуар/пешеходная дорожка
-  - проезд
-  - спортивная площадка
-  - ограждение (забор)

Примечания:

- Территория уборки определена для управляющей компании.
- Прилегающая территория образована с учетом расчета потребности прилегающей территории и принципа неделимости объектов благоустройства (191 ОЗ Московской области). Границы между территорией УК и МБУ проходит по тротуару.
- Системы координат МСК 50.





Таблица расчета потребности прилегающей территории

МКД	Фактический показатель		Площадь квартир, кв.м	Показатель потребности	Потребность территории для МКД
	Площадь благоустройства в пределах з/у	Площадь прилегающей территории			
Химки г, Ивакино кв-л, Покровская ул, 4	1782	0	1763,8	0,889	1568
Химки г, Ивакино кв-л, Покровская ул, 6	1662	0	1449,8	0,889	1289
Химки г, Ивакино кв-л, Покровская ул, 30	1344	0	1605,3	0,889	1427
Химки г, Ивакино кв-л, Покровская ул, 32	1511	0	1129,7	0,889	1004
Химки г, Ивакино кв-л, Покровская ул, 34	527	0	479,5	0,889	426
Химки г, Ивакино кв-л, Покровская ул, 36	552	0	490,8	0,889	436
Химки г, Ивакино кв-л, Покровская ул, 38	727	0	803,4	0,889	714
Химки г, Ивакино кв-л, Покровская ул, 40	558	0	802,9	0,889	714

Схема прилегающей территории по адресам в г.о Химки, Ивакино к-вл, ул. Покровская 8, 10, 12, 14, 16, 18, 20, 22, 24, 26, 28.



Условные обозначения

-  - дорога общего пользования
 -  - территория обслуживаемая МБУ
 -  - прилегающая территория юридических лиц
 -  - вход в МКД
 -  - Территория в кадастровых границах адресного УК
 -  - прилегающая территория (территория уборки), адресный УК
- 10:10:01011:15 кадастровый номер земельного участка
-  - кадастровая граница земельного участка
 -  - детская игровая площадка
 -  - тротуарно-пешеходная дорожка
 -  - проезд
 -  - спортивная площадка
 -  - ограждение (забор)

Примечания:

- Территория уборки определена для управляющей компании
- Прилегающая территория образована с учетом расчета потребности прилегающей территории и принципа неделимости объектов благоустройства (191 ОЗ Московской области). Границы между территорией УК и МБУ проходит по тротуару.
- Системы координат МСК 50.


Таблица расчета потребности прилегающей территории

МКД	Фактический показатель		Площадь квартир, кв.м	Показатель потребности	Потребность территории для МКД
	Площадь благоустройства в пределах з/у	Площадь прилегающей территории			
Химки г, Ивакино кв-л, Покровская ул, 8	1022	0	1169,6	0,889	1040
Химки г, Ивакино кв-л, Покровская ул, 10	1583	0	1375,4	0,889	1223
Химки г, Ивакино кв-л, Покровская ул, 12	732	0	1209,2	0,889	1075
Химки г, Ивакино кв-л, Покровская ул, 14	622	0	650,5	0,889	578
Химки г, Ивакино кв-л, Покровская ул, 16	663	0	1011,6	0,889	899
Химки г, Ивакино кв-л, Покровская ул, 18	1177	0	1602,6	0,889	1425
Химки г, Ивакино кв-л, Покровская ул, 20	903	0	964	0,889	857
Химки г, Ивакино кв-л, Покровская ул, 22	1536	0	1295,3	0,889	1152
Химки г, Ивакино кв-л, Покровская ул, 24	1173	0	1370,3	0,889	1218
Химки г, Ивакино кв-л, Покровская ул, 26	1250	0	974,3	0,889	866
Химки г, Ивакино кв-л, Покровская ул, 28	1121	0	640,7	0,889	570

Схема прилегающей территории по адресам в г.о Химки, Ивакино к-вл, ул. Покровская 19, 17, 21, 25, 27, 33, 31, 29, 23.



Условные обозначения

-  - дорога общего пользования
-  - территория обслуживаемая МБУ
-  - прилегающая территория (юридическое лицо)
-  - вход в МКД
-  - Территория в кадастровых границах, содержит УК
-  - прилегающая территории (территория уборки), содержит УК
-  - Непосредственное управление
-  50:16:0013211:19 - кадастровый номер земельного участка
-  - кадастровая граница земельного участка
-  - детская игровая площадка
-  - тротуар/пешеходная дорожка
-  - провод
-  - спортивная площадка
-  - ограждение (забор)

Примечания:

- Территория уборки определена для управляющей компании
- Прилегающая территория образована с учетом расчета потребности прилегающей территории и принципа邻近ности объектов благоустройства (191-ОЗ Московской области). Границы между территорией УК и МБУ проходит по тротуару.
- Системы координат МСК 50.














Таблица расчета потребности прилегающей территории

МКД	Фактический показатель		Площадь квартир, кв.м	Показатель потребности	Потребность территории для МКД
	Площадь благоустройства в пределах з/у	Площадь прилегающей территории			
Химки г, Ивакино кв-л, Покровская ул, 17	0	1488	2017,3	0,889	1793
Химки г, Ивакино кв-л, Покровская ул, 19	0	1455	1454,7	0,889	1293
Химки г, Ивакино кв-л, Покровская ул, 21	0	2085	2023,6	0,889	1799
Химки г, Ивакино кв-л, Покровская ул, 23	0	1876	1213,7	0,889	1079
Химки г, Ивакино кв-л, Покровская ул, 25	0	1797	1872,5	0,889	1665
Химки г, Ивакино кв-л, Покровская ул, 27	0	1903	2035,8	0,889	1810
Химки г, Ивакино кв-л, Покровская ул, 29	0	2423	1210,4	0,889	1076
Химки г, Ивакино кв-л, Покровская ул, 31	0	1698	1339	0,889	1190
Химки г, Ивакино кв-л, Покровская ул, 33	0	1808	2033,9	0,889	1808

Схема прилегающей территории по адресам в г.о Химки, Ивакино к-вл, ул. Покровская
5, 7, 9, 11, 13, 15, 35, 37.



Условные обозначения

-  дорога общего пользования
-  территория обслуживаемая МБУ
-  прилегающая территория юридических лиц
-  вход в МКД
-  - Территория в кадастровых границах ,
содержит УК
-  - прилегающая территория (территория уборки) ,
содержит УК
-  Непосредственное управление
- 50:10.0010211:19 - кадастровый номер земельного участка
-  - кадастровая граница земельного участка
-  - детская игровая площадка
-  - тротуар/пешеходная дорожка
-  - проезд
-  - спортивная площадка
-  - ограждение (забор)

Примечания:


Территория уборки определена для управляюще-компании УК

Прилегающая территория образована с учетом расчета потребности прилегающей территории и принципа неделимости объектов благоустройства (191 ОЗ Московской области). Границы между территорией УК и МБУ проходит по тротуару. Системы координат МСК 50.













Таблица расчета потребности прилегающей территории

МКД	Фактический показатель		Площадь квартир, кв.м	Показатель потребности	Потребность территории для МКД
	Площадь благоустройст ва в пределах э/у	Площадь прилегающей территории			
Химки г. Ивакино кв-л. Покровская ул. 5	0	1695	1737	0,889	1544
Химки г. Ивакино кв-л. Покровская ул. 7	0	1544	1765,8	0,889	1570
Химки г. Ивакино кв-л. Покровская ул. 9	0	1258	1575,7	0,889	1401
Химки г. Ивакино кв-л. Покровская ул. 11	0	1390	1579,5	0,889	1404
Химки г. Ивакино кв-л. Покровская ул. 13	0	1558	1813,1	0,889	1612
Химки г. Ивакино кв-л. Покровская ул. 15	0	1978	1607,2	0,889	1429
Химки г. Ивакино кв-л. Покровская ул. 35	0	2744	1615,4	0,889	1436
Химки г. Ивакино кв-л. Покровская ул. 37	0	1803	2203,1	0,889	1959

Схема прилегающей территории по адресам в г.о Химки, Юбилейный пр-т 20, 22, 24, 26, 28, 30, 32.



Условные обозначения

-  - дорога общего пользования
-  - территория обслуживаемая МБУ
-  - прилегающая территория юридических лиц
-  - вход в МКД
-  - прилегающая территория (территория уборки), содержит УК
-  - прилегающая территория (территория уборки), содержит УК
- 50.10.0010211.19 - кадастровый номер земельного участка
-  - кадастровая граница земельного участка
-  - детская игровая площадка
-  - тротуар/пешеходная дорожка
-  - проезд
-  - спортивная площадка
-  - ограждение (забор)

Примечания:

- Территория уборки определена для управляющей компании.
- Прилегающая территория образована с учетом расчета потребности прилегающей территории и принципа неделимости объектов благоустройства (191 ОЗ Московской области). Границы между территорией УК и МБУ проходит по тротуару. Системы координат МСК 50.














Таблица расчета потребности прилегающей территории

МКД	Фактический показатель		Площадь квартир, кв.м	Показатель потребности	Потребность территории для МКД
	Площадь благоустройства в пределах з/у	Площадь прилегающей территории			
Химки г. Юбилейный пр-кт. 20	0	2114	6943,4	0,4	2777
Химки г. Юбилейный пр-кт. 22	0	6094	4249,8	0,4	1700
Химки г. Юбилейный пр-кт. 26	0	3829	2745,2	0,76	2086
Химки г. Юбилейный пр-кт. 28	0	3381	2684,1	0,76	2040
Химки г. Юбилейный пр-кт. 30	0	5247	5469,3	0,76	4157
Химки г. Юбилейный пр-кт. 32	0	1739	3452,7	0,76	2624
Химки г. Юбилейный пр-кт. 24	0	5762	5290,6	0,76	4021

Схема прилегающей территории по адресам в г.о Химки, Сходня мкр. 10к1, 10к2, 10к3, 10к4, 10к5, 10к6, 10к7, 10кв.



Условные обозначения

-  дорога общего пользования
-  территория обслуживаемая МБУ
-  прилегающая территория юридических лиц
-  вход в МКД
-  Территория в кадастровых границах, содержит УК
-  прилегающая территория (территория уборки), содержит УК
-  50:10:0010211:19 - кадастровый номер земельного участка
-  - кадастровая граница земельного участка
-  - детская игровая площадка
-  - тротуар/пешеходная дорожка
-  - проезд
-  - спортивная площадка
-  - ограждение (забор)

Примечания:












- Территория уборки определена для управляющей компании.
- Прилегающая территория образована с учетом расчета потребности прилегающей территории и принципа неделимости объектов благоустройства (191 ОЗ Московской области). Границы между территорией УК и МБУ проходит по тротуару.
- Системы координат МСК 50.

Таблица расчета потребности прилегающей территории

МКД	Фактический показатель		Площадь квартир, кв.м	Показатель потребности	Потребность территории для МКД
	Площадь благоустройства в пределах з/у	Площадь прилегающей территории			
Химки г, Сходня мкр, Микояна ул, 10 1	0	1156	1313,7	0,76	998
Химки г, Сходня мкр, Микояна ул, 10 2	0	1670	1722,5	0,889	1531
Химки г, Сходня мкр, Микояна ул, 10 3	0	1573	2265,4	0,76	1722
Химки г, Сходня мкр, Микояна ул, 10 4	0	1603	2271,7	0,76	1726
Химки г, Сходня мкр, Микояна ул, 10 5	0	1853	2257,8	0,76	1716
Химки г, Сходня мкр, Микояна ул, 10 7	0	1701	2280,4	0,889	2027
Химки г, Сходня мкр, Микояна ул, 10 8	0	3434	2275,5	0,575	1308

Схема прилегающей территории по адресам в г.о Хинки, Новогорск нкр, ул. Олимпийская 1-8, 27.

Условные обозначения

-  дорога общего пользования
-  территория обслуживаемая МБУ
-  прилегающая территория юридических лиц
-  вход в МКД
-  - Территория в кадастровых границах, содержит УК
-  - прилегающая территория (территория уборки), содержит УК
- 50:10.0010211:19 - кадастровый номер земельного участка
-  - кадастровая граница земельного участка
-  - детская игровая площадка
-  - тротуар/пешеходная дорожка
-  - проезд
-  - спортивная площадка
-  - ограждение (забор)

Примечания:

- Территория уборки определена для управляющей компании.
- Прилегающая территория образована с учетом расчета потребности прилегающей территории и принципа неделимости объектов благоустройства (191 ОЗ Московской области). Границы между территорией УК и МБУ проходит по тротуару.
- Системы координат МСК 50.



Таблица расчета потребности прилегающей территории

МКД	Фактический показатель		Площадь квартир, кв.м	Показатель потребности	Потребность территории для МКД
	Площадь благоустройства в пределах з/у	Площадь прилегающей территории			
Химки г, Новогорск мкр, Олимпийская ул, 1	0	2764	1600,2	0,889	1423
Химки г, Новогорск мкр, Олимпийская ул, 2	0	1606	1030,7	0,889	916
Химки г, Новогорск мкр, Олимпийская ул, 3	0	2396	2267,4	0,88	1995
Химки г, Новогорск мкр, Олимпийская ул, 4	0	4047	2347,7	0,889	2087
Химки г, Новогорск мкр, Олимпийская ул, 5	0	2313	1279,7	0,889	1138
Химки г, Новогорск мкр, Олимпийская ул, 6	0	2863	1592,9	0,889	1416
Химки г, Новогорск мкр, Олимпийская ул, 7	0	2788	1595,2	0,889	1418
Химки г, Новогорск мкр, Олимпийская ул, 8	0	6569	3039,2	0,889	2702
Химки г, Новогорск мкр, Олимпийская ул, 27	0	2175	2172,2	0,575	1249

Схема прилегающей территории по адресам в г.о Химки: Московская 1, 2, 3; Школьная 1, 1 / 2; Новозаводская 1, 2, 3, 4, 5, 10, 11.



МКД	Фактический показатель		Площадь квартир, кв.м	Показатель потребности	Потребность территории для МКД
	Площадь благоустройства в пределах э/у	Площадь прилегающей территории			
Химки г, Подрезково мкр, Московская ул, 1		1449	4 074,9	0,4	1629,96
Химки г, Подрезково мкр, Московская ул, 2		3096	9934	0,4	3973,6
Химки г, Подрезково мкр, Московская ул, 3		1871	5970,4	0,4	2388,16
Химки г, Подрезково мкр, Школьная ул, 1		1807	5992,2	0,4	2396,88
Химки г, Подрезково мкр, Школьная ул, 1/2		1132	5895,6	0,4	2358,24
Новозаводская ул, 10		4764	14 339,5	0,4	5735,8
Химки г, Подрезково мкр, Новозаводская ул, 11		5133	16 708,98	0,4	6683,592
Химки г, Подрезково мкр, Новозаводская ул, 5	3303	2167	4 455,1	0,76	3385,876
Химки г, Подрезково мкр, Новозаводская ул, 1		1412	2299,8	0,4	919,92
Химки г, Подрезково мкр, Новозаводская ул, 2		1309	2313,1	0,4	925,24
Химки г, Подрезково мкр, Новозаводская ул, 3		987	2320,6	0,4	928,24
Химки г, Подрезково мкр, Новозаводская ул, 4		1447	2264,3	0,4	905,72

Примечания:
 Территория уборки определена для управляющих компаний.
 Прилегающая территория образована с учетом расчета потребности прилегающей территории и принципа неделимости объектов благоустройства (191 ОЗ Московской области).
 Границы между территорией УК и МБУ проходит по тротуару и проездам.
 Системы координат МСК 50











Условные обозначения:

-  - дорога общего пользования
-  - территория обслуживаемая МБУ
-  - прилегающая территория (территория уборки), содержит УК
-  - прилегающая территория (территория уборки), содержит УК
-  - территория в кадастровых границах содержит УК
-  - кадастровый номер земельного участка
-  - кадастровая граница земельного участка
-  - детская игровая площадка
-  - тротуар/пешеходная дорожка
-  - проезд
-  - спортивная площадка
-  - ограждение (забор)








Схема прилегающей территории по адресам в г.о Химки: Новозаводская 5а, 6, 7, 8, 9, 12; Железнодорожная 1, 2, 2а.

МКД	Фактический показатель		Площадь квартир, кв.м.	Показатель потребности	Потребность территории для МКД
	Площадь благоустройства в пределах э/у	Площадь прилегающей территории			
Химки г, Подрезково мкр, Новозаводская ул, 5 А		2698	5154	0,4	2061,6
Химки г, Подрезково мкр, Новозаводская ул, 6		1366	2261,2	0,4	904,48
Химки г, Подрезково мкр, Новозаводская ул, 7	2539		5945,4	0,4	2378,16
Химки г, Подрезково мкр, Новозаводская ул, 8	4903	2476	9895,1	0,4	3958,04
Химки г, Подрезково мкр, Новозаводская ул, 9		1435	3984,1	0,4	1593,64
Химки г, Подрезково мкр, Новозаводская ул, 12		4527	16068,53	0,4	6427,412
Химки г, Подрезково мкр, Железнодорожная ул, 1		5332	13307,8	0,4	5323,12
Химки г, Подрезково мкр, Железнодорожная ул, 2		4292	12604,3	0,4	5041,72
Химки г, Подрезково мкр, Железнодорожная ул, 2 А		4821	20065,8	0,4	8026,32

Условные обозначения:

-  - дорога общего пользования
-  - территория частного сектора
-  - территория обслуживаемая МБУ
-  - прилегающая территория (территория уборки), юридических лиц
-  - территория в кадастровых границах содержит УК
-  - прилегающая территория (территория уборки), содержит УК
-  - территория в кадастровых границах, содержит УК
-  - прилегающая территория (территория уборки), содержит УК
-  - территория в кадастровых границах, содержит УК
-  - прилегающая территория (территория уборки), содержит УК

50:10:0010317:19

-  - кадастровый номер земельного участка
-  - кадастровая граница земельного участка
-  - детская игровая площадка
-  - спортивная площадка
-  - тротуар/пешеходная дорожка
-  - проезд
-  - Ограждение (забор)













Примечания:

- Территория уборки определена для управляющих компаний.
- Прилегающая территория образована с учетом расчета потребности прилегающей территории и принципа неделимости объектов благоустройства (191 ОЗ Московской области). Границы между территориями УК и МБУ проходит по тротуару и проездам.
- Системы координат МСК 50



Схема прилегающей территории по адресам в г.о Химки: Транспортный проезд 4, 5, 6, 7, 8.



- Условные обозначения:
-  - дорога общего пользования
 -  - территория обслуживаемая МБУ
 -  - прилегающая территория (территория уборки), юридических лиц
 -  - Территория в кадастровых границах, содержит УК
 -  - прилегающая территория (территория уборки), содержит УК
 -  50:10:0010317:19 - кадастровый номер земельного участка
 -  - кадастровая граница земельного участка
 -  - детская игровая площадка
 -  - спортивная площадка
 -  - тротуар/пешеходная дорожка
 -  - проезд
 -  - Ограждение (забор)

Примечания:

- Территория уборки определена для управляющих компаний.
- Прилегающая территория образована с учетом расчета потребности прилегающей территории и принципа неделимости объектов благоустройства (191 ОЗ Московской области). Границы между территорией УК и МБУ проходит по тротуару и проездам.
- Системы координат МСК 50

МКД	Фактический показатель		Площадь квартир, кв.м.	Показатель потребности	Потребность территории для МКД
	Площадь благоустройства в пределах з/у	Площадь прилегающей территории			
Химки г, Подрезково мкр, Тепличный пр-д, 4	3501	0	8662,5	0,4	3465
Химки г, Подрезково мкр, Тепличный пр-д, 5	3510	0	8994,1	0,4	3597,64
Химки г, Подрезково мкр, Тепличный пр-д, 6	3254	0	9258,8	0,4	3703,52
Химки г, Подрезково мкр, Тепличный пр-д, 7	5809	0	10522	0,4	4208,8
Химки г, Подрезково мкр, Тепличный пр-д, 8	5558	0	10003,5	0,4	4001,4

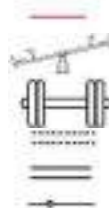
Схема прилегающей территории по адресам в г.о Химки: ул. 2-Лесная 1; ул. Лыжная 7.

Условные обозначения:



- дорога общего пользования
- территория обслуживаемая МБУ
- прилегающая территория (территория уборки), УК
- прилегающая территория (территория уборки), юридических лиц
- Территория в кадастровых границах, содержит УК
- прилегающая территория (территория уборки), содержит УК

50:10:0010317:19



- кадастровая граница земельного участка
- детская игровая площадка
- спортивная площадка
- тротуар/пешеходная дорожка
- проезд
- Ограждение (забор)



МКД	Квотный показатель		Площадь	Показат	Потребность
	Площадь благоустройства в пределах з/у	Площадь прилегающей территории			
Химки г, Подрезково мкр, 2-я Лесная ул, 1		1054	102	0,889	90,678
Химки г, Подрезково мкр, Лыжная ул, 7		646	97,8	0,889	86,9442

















Примечания:

- Территория уборки определена для управляющих компаний ,
- Прилегающая территория образована с учетом расчета потребности прилегающей территории и принципа неделимости объектов благоустройства (191 ОЗ Московской области). Границы между территорией УК и МБУ проходит по тротуару и проездам.
- Системы координат МСК 50

Схема прилегающей территории по адресам в г.о Химки: Юбилейный проспект 38, 40, 42, 44, 48.



Условные обозначения.

-  - дорога общего пользования
-  - территория обслуживаемая МБУ
-  - прилегающая территория (территория уборки), юридический лиц
-  - Территория в кадастровых границах, содержит УК
-  - прилегающая территория (территория уборки), содержит УК
-  - Территория в кадастровых границах, содержит УК
-  - прилегающая территория (территория уборки), содержит УК
-  - кадастровый номер земельного участка
-  - кадастровая граница земельного участка
-  - детская игровая площадка
-  - спортивная площадка
-  - тротуар/пешеходная дорожка
-  - проезд
-  - ограждение (забор)

Примечания:

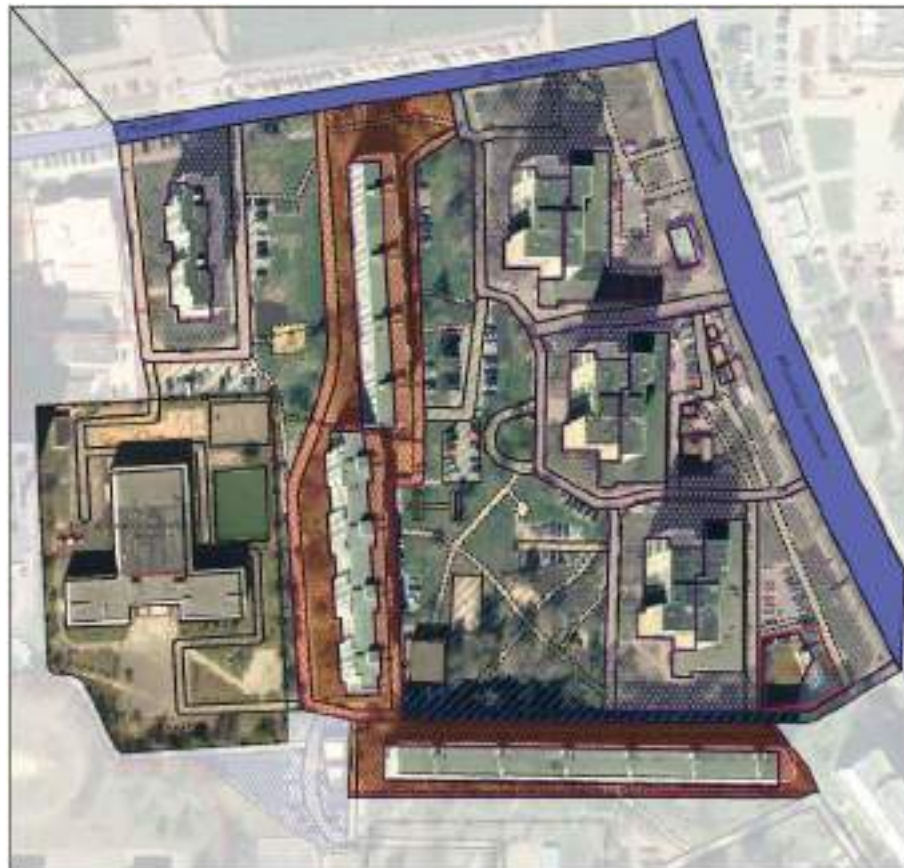
Территория уборки определена для управляющих компаний.

Прилегающая территория образована с учетом расчета потребности прилегающей территории и принципа неделимости объектов благоустройства (191 ОЗ Московской области). Границы между территорией УК и МБУ проходит по тротуару и проездам.




Системы координат МСК 50

МКД	Фактический показатель		Площадь квартир, кв.м.	Показатель потребности	Потребность территории для МКД
	Площадь благоустройства в пределах з/у	Площадь прилегающей территории			
Химки г, Юбилейный пр-кт, 38		3112	5388,5	0,76	3465
Химки г, Юбилейный пр-кт, 40		8185	10843,8	0,4	4337,52
Химки г, Юбилейный пр-кт, 42		3583	2657,5	0,76	2019,7
Химки г, Юбилейный пр-кт, 44		4875	2708	0,76	2058,08
Химки г, Юбилейный пр-кт, 48		1385	2313,7	0,4	925,48

Схема прилегающей территории по адресам в г.о Химки: Юбилейный проспект 41/1, 41/ А, 49, 51; ул. Машинцева 3, 3А, 5.



Ключевые обозначения.

-  - дорога общего пользования
-  - территория обслуживаемая МБУ
-  - прилегающая территория (территория уборки), юридическое лиц
-  - Территория в кадастровых границах, содержит УК
-  - прилегающая территория (территория уборки), содержит УК
-  - Территория в кадастровых границах, содержит УК
-  - прилегающая территория (территория уборки), содержит УК
-  - кадастровый номер земельного участка
-  - кадастровая граница земельного участка
-  - детская игровая площадка
-  - спортивная площадка
-  - тротуар/пешеходная дорожка
-  - проезд
-  - ограждение (забор)

Примечания:

- Территория уборки определена для управляющих компаний.
- Прилегающая территория образована с учетом расчета потребности прилегающей территории и принципа неделимости объектов благоустройства (191 ОЗ Московской области). Границы между территорией УК и МБУ проходят по тротуару и проездам.
- Системы координат МСК 50

МКД	Фактический показатель		Площадь квартир, кв.м.	Показатель потребности	Потребность территории для МКД
	Площадь благоустройства в пределах з/у	Площадь прилегающей территории			
Химки г, Машинцева ул, 3		3159	7367,3	0,4	3465
Химки г, Машинцева ул, 3 А		2501	7983,21	0,4	3193,284
Химки г, Машинцева ул, 5		2630	4444,7	0,4	1777,88
Химки г, Юбилейный пр-кт, 41 А		3442	4305,9	0,4	1722,36
Химки г, Юбилейный пр-кт, 41/1		5053	4168,9	0,4	1667,56
Химки г, Юбилейный пр-кт, 51		4001	4207	0,4	1682,8
Химки г, Юбилейный пр-кт, 49		2318	10773,43	0,4	4309,372

Схема прилегающей территории по адресам в г.о Химки: ул. Машинцева 7, 9; ул. Молодежная 30, 32, 34, 36, 34/1, 30а, 36а.

МКД	Фактический показатель		Площадь квартир, кв.м.	Показат ель потребно сти	Потребно сть для МКД
	Площадь благоустройства в пределах з/у	Площадь прилегающей территории			
Химки г, Машинцева ул, 7	1765		4012,1	0,4	1604,84
Химки г, Машинцева ул, 9	1832		3951,1	0,4	1580,44
Химки г, Молодежная ул, 36 А		5185	18626,2	0,4	7450,48
Химки г, Молодежная ул, 36	3147		13896,5	0,4	5558,6
Химки г, Молодежная ул, 30 А	4036		12094,2	0,4	4837,68
Химки г, Молодежная ул, 34 1	1562		10736,4	0,4	4294,56
Химки г, Молодежная ул, 34	881		4087,4	0,4	1634,96
Химки г, Молодежная ул, 32	1476		3825,9	0,4	1530,36
Химки г, Молодежная ул, 30	2011		3919,6	0,4	1567,84

- Цветные обозначения
- деревья общего пользования
 - территория обслуживаемая МБУ
 - прилегающая территория (территория уборки),
 - Территория в кадастровых границах, обслуживаемая УК
 - Территория в кадастровых границах, обслуживаемая УК
 - Территория в кадастровых границах, обслуживаемая УК
 - кадастровый номер земельного участка
 - кадастровая граница земельного участка
 - детская игровая площадка
 - спортивная площадка
 - тротуар/пешеходная дорожка
 - проезд
 - ограждение (забор)



Примечания:

- Территория уборки определена для управляющих компаний, Прилегающая территория образована с учетом расчета потребности прилегающей территории и принципа неделимости объектов благоустройства (191 ОЗ Московской области). Границы между территорией УК и МБУ проходят по тротуару и проездам. Системы координат МСК 50

Схема прилегающей территории по адресам в г.о Химки: ул. Молодежная 22, 24, 26, 16/12, 18, 20; ул. Строителей 10, 8, 4а, 4в.




Схема прилегающей территории по адресам в г.о Химки: ул. Молодежная 22, 24, 26, 16/12, 18, 20; ул. Строителей 10, 8, 4а, 4в.

Ключевые обозначения

-  - дорога общего пользования
-  - территория обслуживаемая МБУ
-  - прилегающая территория (территория уборки) юридический лиц
-  - Территория в кадастровых границах содержит УК
-  - прилегающая территория (территория уборки) содержит УК
-  - Территория в кадастровых границах содержит УК
-  - прилегающая территория (территория уборки) содержит УК
-  - Территория в кадастровых границах содержит УК
-  - прилегающая территория (территория уборки) содержит УК
-  - Территория в кадастровых границах содержит УК
-  - прилегающая территория (территория уборки) содержит УК
-  - кадастровый номер земельного участка
-  - кадастровая граница земельного участка
-  - детская игровая площадка
-  - спортивная площадка
-  - тротуар/пешеходная дорожка
-  - проезд
-  - ограждение (забор)

МКД	Фактический показатель		Площадь квартир, кв.м.	Показатель потребности	Потребность территории для МКД
	Площадь благоустройства в пределах з/у	Площадь прилегающей территории			
Химки г, Молодежная ул, 22		3520	10834,2	0,4	4333,68
Химки г, Молодежная ул, 24		3829	7932,2	0,4	3172,88
Химки г, Молодежная ул, 26		4252	7927,7	0,4	3171,08
Химки г, Молодежная ул, 16/12		2412	7406,9	0,4	2962,76
Химки г, Молодежная ул, 18		1350	2337,4	0,4	934,96
Химки г, Молодежная ул, 20		3338	2221	0,4	888,4
Химки г, Строителей ул, 10		4492	7456,3	0,4	2982,52
Химки г, Строителей ул, 8		3925	11137,2	0,4	4454,88
Химки г, Строителей ул, 4 А		3770	4025,7	0,4	1610,28
Химки г, Строителей ул, 4 В	8049		11574,2	0,4	4629,68

Примечания:

- Территория уборки определена для управляющих компаний УК
- Прилегающая территория образована с учетом расчета потребности прилегающей территории и принципа неделимости объектов благоустройства (191 ОЗ Московской области). Границы между территориями УК и МБУ проходит по тротуару и проездам.
- Системы координат МСК 50

Схема прилегающей территории по адресам в г.о Химки: ул. Строителей 4, 6, 6а, 6б; Юбилейный проспект 33/2, 35, 43, 45, 47.



Схема прилегающей территории по адресам в г.о Химки: ул. Строителей 4, 6, 6а, 6б; Юбилейный проспект 33/2, 35, 43, 45, 47.

Ключевые обозначения

	- дорога общего пользования
	- территория обслуживаемая МБУ
	- прилегающая территория (территория уборки) юридический лиц
	- Территория в кадастровых границах содержит УК
	- прилегающая территория (территория уборки) содержит УК
	- Территория в кадастровых границах содержит УК
	- прилегающая территория (территория уборки) содержит УК
	- Территория в кадастровых границах содержит УК
	- прилегающая территория (территория уборки) содержит УК
	- Территория в кадастровых границах содержит УК
	- прилегающая территория (территория уборки) содержит УК
	- кадастровый номер земельного участка
	- кадастровая граница земельного участка
	- детская игровая площадка
	- спортивная площадка
	- тротуар/пешеходная дорожка
	- проезд
	- Ограждение (забор)

МКД	Фактический показатель		Площадь квартир, кв.м.	Показатель потребности	Потребность территории для МКД
	Площадь благоустройства в пределах з/у	Площадь прилегающей территории			
Химки г, Строителей ул, 4		2912	7817	0,4	3126,8
Химки г, Строителей ул, 6		2496	3901,5	0,4	1560,6
Химки г, Строителей ул, 6 А		1793	5044,8	0,4	2017,92
Химки г, Строителей ул, 6 Б		1958	4244,3	0,4	1697,72
Химки г, Юбилейный пр-кт, 33/2		4184	10772,4	0,4	4308,96
Химки г, Юбилейный пр-кт, 35		3337	10764,3	0,4	4305,72
Химки г, Юбилейный пр-кт, 43		2142	2702,4	0,76	2053,824
Химки г, Юбилейный пр-кт, 45		4941	2683,6	0,76	2039,536
Химки г, Юбилейный пр-кт, 47		2702	2671,9	0,76	2030,644

Примечания:

- Территория уборки определена для управляющих компаний ,
- Прилегающая территория образована с учетом расчета потребности прилегающей территории и принципа неделимости объектов благоустройства (191 ОЗ Московской области). Границы между территорией УК и МБУ проходит по тротуару и проездам.
- Системы координат МСК 50

Схема прилегающей территории по адресам в г.о Химки: Береговая 1, 1а, 10, 2, 3, 4, 5, 8.

Примечания:

- Территория уборки определена для управляющих компаний.
- Прилегающая территория образована с учетом расчета потребности прилегающей территории и принципа неделимости объектов благоустройства (191 ОЗ Московской области). Границы между территорией УК и МБУ проходит по тротуару и проездам.
- Системы координат МСК 50


МКД	Фактический показатель		Площадь квартир, кв.м.	Показатель потребности	Потребность территории для МКД
	Площадь благоустройства в пределах з/у	Площадь прилегающей территории			
Химки г, Международный кв-л, Береговая ул,		3380	6788,6	0,575	3903,445
Химки г, Международный кв-л, Береговая ул, 1 А		4367	10820,9	0,575	6222,0175
Химки г, Международный кв-л, Береговая ул, 10		1600	6512,2	0,575	3744,515
Химки г, Международный кв-л, Береговая ул, 2		2096	12490,7	0,4	4996,28
Химки г, Международный кв-л, Береговая ул, 3		3227	7697,5	0,4	3079
Химки г, Международный кв-л, Береговая ул, 4		4085	7629,9	0,4	3051,96
Химки г, Международный кв-л, Береговая ул, 5		2808	12162	0,4	4864,8
Химки г, Международный кв-л, Береговая ул, 8		2887	7222,2	0,4	2888,88








Условные обозначения:

-  - дорога общего пользования
-  - территория обслуживаемая МБУ
-  - прилегающая территория (территория уборки), юридических лиц
-  - Территория в кадастровых границах, содержит УК
-  - прилегающая территория (территория уборки), содержит УК
-  - кадастровый номер земельного участка
-  - кадастровая граница земельного участка
-  - детская игровая площадка
-  - спортивная площадка
-  - тротуар/пешеходная дорожка
-  - проезд
-  - Ограждение (забор)

Схема прилегающей территории по адресам в г.о Химки: Летняя ул, 16, 18, 20, 22, 24, 26, 28



Условные обозначения:

-  - дорога общего пользования
-  - территория обслуживаемая МБУ
-  - Территория в кадастровых границах, содержит УК
-  - прилегающая территория (территория уборки), содержит УК
-  - кадастровый номер земельного участка
-  - кадастровая граница земельного участка
-  - детская игровая площадка
-  - тротуар/пешеходная дорожка
-  - проезд
-  - спортивная площадка

Примечания:

Территория уборки определена для управляющих компаний.
 Прилегающая территория образована с учетом расчета потребности прилегающей территории и принципа неделимости объектов благоустройства (191 ОЗ Московской области). Границы между территорией УК и МБУ проходит по тротуару.

Таблица расчета потребности прилегающей территории

МКД	Фактический показатель		Площадь квартир, кв.м	Показатель потребности	Потребность территории для МКД
	Площадь благоустройства в пределах з/у	Площадь прилегающей территории			
Химки г, Летняя ул, 16	74,7	172	1668,3	0,4	667
Химки г, Летняя ул, 18	1574	577	1669,3	0,4	668
Химки г, Летняя ул, 20	1616	724	1668,3	0,4	667
Химки г, Летняя ул, 22	1573	400	1668,3	0,4	667
Химки г, Летняя ул, 24	1598	350	1671,2	0,4	668
Химки г, Летняя ул, 26	1760	715	1508,4	0,4	603
Химки г, Летняя ул, 28	1593	427	1506,4	0,4	603

Схема прилегающей территории по адресам в г.о Химки: Летчика Ивана Федорова ул, 1,3к1, 3к2, 5, 7, На бережный проезд, 1, 1к 1, 1к2, 2к 1, 2к2, 22, 24к 1, 24к2, 3, 5, 6



Условные обозначения:



- дорога общего пользования
- территория обслуживаемая МБУ
- Территория в кадастровых границах, содержит УЧ
- прилегающая территория (территория уборки), содержит УЧ

50:10:0010211:19

- кадастровый номер земельного участка



- кадастровая граница земельного участка
- детская игровая площадка
- тротуар/пешеходная дорожка
- проезд
- спортивная площадка
- ограждение (забор)

Схема прилегающей территории по адресам в г.о Химки: Летчика Ивана Федорова ул, 1,3к1, 3к2, 5, 7, Набережный проезд, 1, 1к 1, 1к2, 2к 1, 2к2, 22, 24к 1, 24к2, 3, 5, 6

Таблица расчета потребности прилегающей территории

МКД	Фактический показатель		Площадь квартир. кв.м	Показатель потребности	Потребность территории для МКД
	Площадь благоустройства в пределах з/у	Площадь прилегающей территории			
Химки г, Клязьма кв-л, Летчика Ивана Федорова ул, 1		3491	4970	-0.6	-2982
Химки г, Клязьма кв-л, Летчика Ивана Федорова ул, 3 1	-	3602	8188	0.4	3275
Химки г, Клязьма кв-л, Летчика Ивана Федорова ул, 3 2	-	1772	5209	0.4	2084
Химки г, Клязьма кв-л, Летчика Ивана Федорова ул, 5	-	2910	10729.7	0.4	4292
Химки г, Клязьма кв-л, Летчика Ивана Федорова ул, 7	-	3303	4234.9	0.4	1694
Химки г, Клязьма кв-л, Набережный проезд, 1	-	5674	5426.6	0.4	2171
Химки г, Клязьма кв-л, Набережный проезд, 1 1	-	3873	10398.7	0.4	4159
Химки г, Клязьма кв-л, Набережный проезд, 1 2	-	3274	4307.2	0.4	1723
Химки г, Клязьма кв-л, Набережный проезд, 2 1	-	2135	2330.9	0.4	932
Химки г, Клязьма кв-л, Набережный проезд, 2 2	-	2894	7072.4	0.4	2829
Химки г, Клязьма кв-л, Набережный проезд, 22	-	2434	4306.6	0.4	1723
Химки г, Клязьма кв-л, Набережный проезд, 24 1	-	2832	4664.8	0.4	1866
Химки г, Клязьма кв-л, Набережный проезд, 24 2	-	610	449.2	0.4	180
Химки г, Клязьма кв-л, Набережный проезд, 3	-	5456	3583.1	0.4	1433
Химки г, Клязьма кв-л, Набережный проезд, 5	-	4692	6592.2	0.4	2637
Химки г, Клязьма кв-л, Набережный проезд, 6	-	4003	7959.1	0.4	3184

Примечания:

Территория уборки определена для управляющих компаний -

Прилегающая территория образована с учетом расчета потребности прилегающей территории и принципа неделимости объектов благоустройства (191 ОЗ Московской области).

Границы между территорией УК и МБУ проходит по тротуару.

Схема прилегающей территории по адресам в г.о Химки: Летчика Ивана Федорова ул: 2к 1, 2к2, 2к3, 4, 6, В к 1, Вк2, В к 3; Ма бережный проезд: 7, В, 9, 10, 11, 12, 13, 14, 15, 16, 17, 18, 19, 20, 21, 23, 25к1, 25к2



Условные обозначения:



- дорога общего пользования



- территория обслуживаемая МБУ



- непосредственное управление



- прилегающая территория (территория уборки), содержит УК

50:10:0010211:19

- кадастровый номер земельного участка



- кадастровый номер земельного участка



- кадастровая граница земельного участка



- детская игровая площадка



- тротуар/пешеходная дорожка



- проезд



- спортивная площадка



- ограждение (забор)

Примечания:

Территория уборки определена для управляющих компаний УК

Прилегающая территория образована с учетом расчета потребности прилегающей территории и принципа неделимости объектов благоустройства (191 ОЗ Московской области). Границы между территорией УК и МБУ проходит по тротуару.

Схема прилегающей территории по адресам в г.о Химки: Летчика Ивана Федорова ул: 2к 1, 2к2, 2к3, 4, 6, В к 1, Вк2, В к 3; Ма бережный проезд: 7, В, 9, 10, 11, 12, 13, 14, 15, 16, 17, 18, 19, 20, 21, 23, 25к1, 25к2

Таблица расчета потребности прилегающей территории

МКД	Фактический показатель		Площадь квартир. кв.м	Показатель потребности	Потребность территории для МКД
	Площадь благоустройства в пределах з/у	Площадь прилегающей территории			
Химки г. Клязьма кв-л. Летчика Ивана Федорова ул. 2 1		977	2394.8	0.4	958
Химки г. Клязьма кв-л. Летчика Ивана Федорова ул. 2 2	-	3664	4 719.8	0.4	1888
Химки г. Клязьма кв-л. Летчика Ивана Федорова ул. 2 3	-	1436	4 712.7	0.4	1885
Химки г. Клязьма кв-л. Летчика Ивана Федорова ул. 4	-	2021	4 993.5	0.4	1997
Химки г. Клязьма кв-л. Летчика Ивана Федорова ул. 6	-	2561	5 013.3	0.4	2005
Химки г. Клязьма кв-л. Летчика Ивана Федорова ул. 8 1	-	2944	5 599.4	0.4	2240
Химки г. Клязьма кв-л. Летчика Ивана Федорова ул. 8 2	-	3396	6 004.8	0.4	2402
Химки г. Клязьма кв-л. Летчика Ивана Федорова ул. 8 3	-	2391	3 110.8	0.4	1244
Химки г. Клязьма кв-л. Набережный проезд. 10	-	3318	4 718.7	0.4	1887
Химки г. Клязьма кв-л. Набережный проезд. 11	-	493	508.7	0.76	387
Химки г. Клязьма кв-л. Набережный проезд. 12	-	3802	4 687	0.4	1875
Химки г. Клязьма кв-л. Набережный проезд. 13	-	1216	878.9	0.76	668
Химки г. Клязьма кв-л. Набережный проезд. 14	-	2920	1 092.2	0.4	437
Химки г. Клязьма кв-л. Набережный проезд. 15	-	1152	639.3	0.76	486
Химки г. Клязьма кв-л. Набережный проезд. 16	-	2572	1 074.7	0.4	430
Химки г. Клязьма кв-л. Набережный проезд. 17	-	1576	1 267.8	0.76	964
Химки г. Клязьма кв-л. Набережный проезд. 18	-	1420	1 168.3	0.76	888
Химки г. Клязьма кв-л. Набережный проезд. 19	-	1525	1 162.5	0.76	884
Химки г. Клязьма кв-л. Набережный проезд. 20	-	1101	1 125.5	0.76	855
Химки г. Клязьма кв-л. Набережный проезд. 21	-	960	781	0.76	594
Химки г. Клязьма кв-л. Набережный проезд. 23	-	1986	746.2	0.76	567
Химки г. Клязьма кв-л. Набережный проезд. 25 1	-	1582	5 565.4	0.4	2226
Химки г. Клязьма кв-л. Набережный проезд. 25 2	-	3083	4 250.3	0.4	1700
Химки г. Клязьма кв-л. Набережный проезд. 7	-	6816	6 593.4	0.76	5011
Химки г. Клязьма кв-л. Набережный проезд. 8	-	1404	2 531.3	0.76	1924
Химки г. Клязьма кв-л. Набережный проезд. 9	-	809	503.9	0.76	383

Схема прилегающей территории по адресам в г.о Химки: ул. Соколовская д12 3 4 5 6



Схема прилегающей территории по адресам в г.о Химки: ул. 2-й Северный пр-д, 18 А, 18Б, 18В



Условные обозначения:



- дорога общего пользования



- территория обслуживаемая МБУ

- Территория в кадастровых границах, содержит УК

- прилегающая территория (территория уборки), содержит УК

50:10:0010211:19

- кадастровый номер земельного участка



- кадастровая граница земельного участка



- детская игровая площадка



- тротуар/пешеходная дорожка



- проезд



- спортивная площадка



- ограждение (забор)

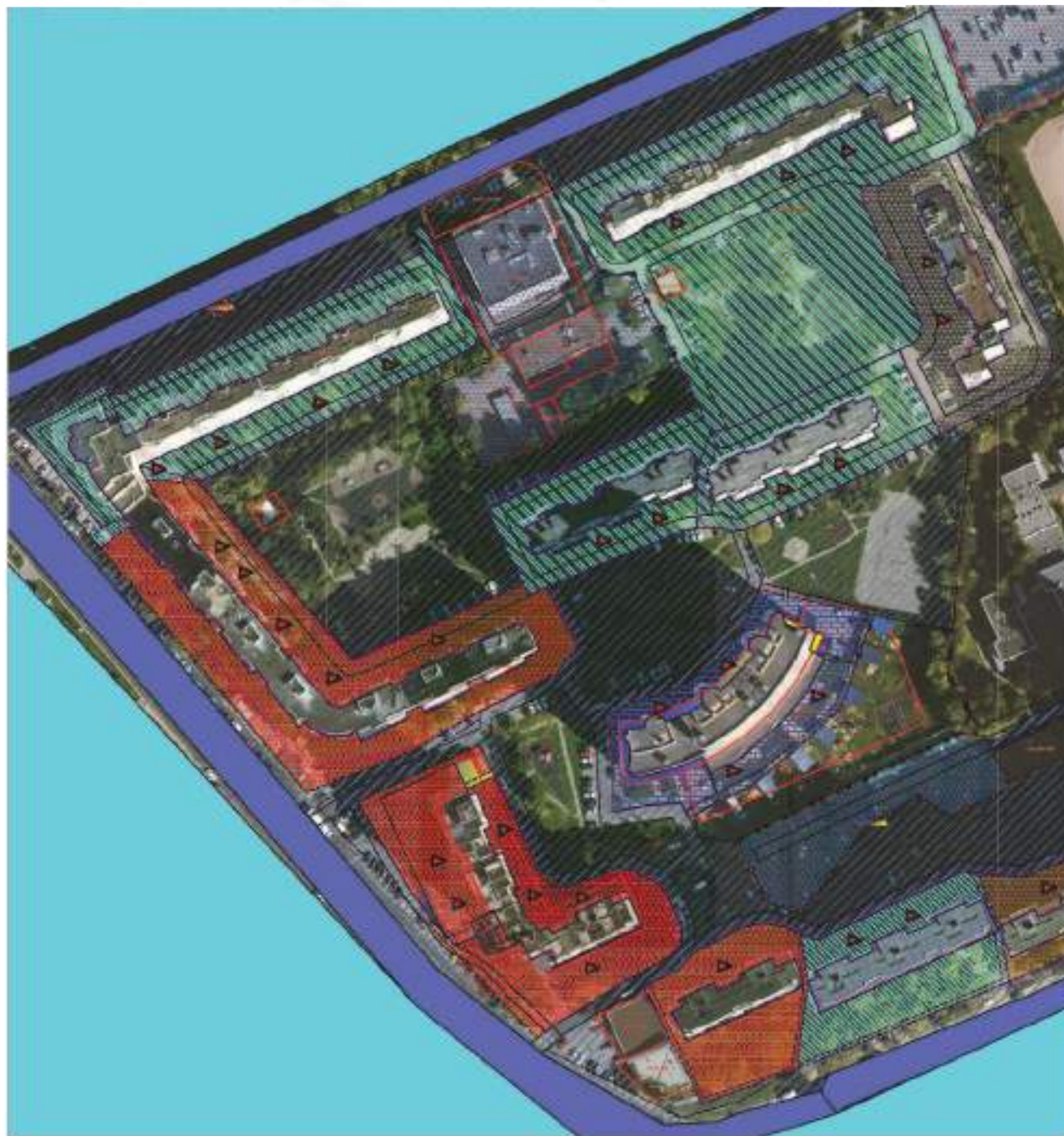
Примечания:

Территория уборки определена для управляющих компаний.

Прилегающая территория образована с учетом расчета потребности прилегающей территории и принципа неделимости объектов благоустройства (191 ОЗ Московской области). Границы между территорией УК и МБУ проходит по тротуару.

Таблица расчета потребности прилегающей территории

МКД	Фактический показатель		Площадь квартир, кв.м	Показатель потребности	Потребность территории для МКД
	Площадь благоустройства в пределах э/у	Площадь прилегающей территории			
<i>Химки г, Новогорск мкр, 1</i>	2653	158	2970.6	0.76	2258
<i>Химки г, Новогорск мкр, 2</i>	4066	312	3099	0.76	2355
<i>Химки г, Новогорск мкр, 3</i>	4260	2231	3083.1	0.76	2343
<i>Химки г, Новогорск мкр, 4</i>	-	2432	2632.9	0.76	2001
<i>Химки г, Новогорск мкр, 6</i>	-	11026	4742.9	0.76	3605
<i>Химки г, 2-й Северный пр-д, 18 А</i>	-	1548	3852.6	0.4	1541
<i>Химки г, 2-й Северный пр-д, 18 Б</i>	-	1925	3802.4	0.4	1521
<i>Химки г, 2-й Северный пр-д, 18 В</i>	-	1823	3763.5	0.4	1505



Примечания:

- Территория уборки определена для управляющих компаний.
Прилегающая территория образована с учетом расчета потребности прилегающей территории и принципа неделимости объектов благоустройства (191 ОЗ Московской области). Границы между территорией УК и МБУ проходит по тротуару и проезду

Условные обозначения:








-  - дорога общего пользования
-  - территория обслуживаемая МБУ
-  - прилегающая территория (территория уборки), содержит УК
-  - прилегающая территория (территория уборки), содержит УК
-  - прилегающая территория юр. лиц
-  - прилегающая территория (территория уборки), содержит УК
-  - прилегающая территория (территория уборки), содержит УК
-  - прилегающая территория (территория уборки), содержит УК
-  50:10-0010211:19 - кадастровый номер земельного участка
-  - кадастровая граница земельного участка
-  - детская игровая площадка
-  - тротуар/пешеходная дорожка
-  - проезд
-  - спортивная площадка
-  - ограждение (забор)
-  - входы

Схема прилегающей территории по адресам в г.о Химки: ул.Бабакина 1/6,3,5,6, 7,8,9, ул.Молодежная 2 2А 4 ул. Панфилова 8 9 10 11 12 13 15 16 17, 18.



Таблица расчета потребности прилегающей территории

МКД	Фактический показатель		Площадь квартир, кв.м	Показатель потребности	Потребность территории для МКД
	Площадь благоустройства в пределах з/у	Площадь прилегающей территории			
<i>Химки г, Бабакина ул, 1/6</i>	<i>0</i>	<i>10468</i>	<i>25807,8</i>	<i>0,4</i>	<i>10323</i>
<i>Химки г, Бабакина ул, 3</i>	<i>0</i>	<i>6457</i>	<i>18699,4</i>	<i>0,4</i>	<i>7480</i>
<i>Химки г, Бабакина ул, 5</i>	<i>0</i>	<i>5512</i>	<i>11117,3</i>	<i>0,4</i>	<i>4447</i>
<i>Химки г, Бабакина ул, 6</i>	<i>0</i>	<i>2544</i>	<i>6690</i>	<i>0,4</i>	<i>2676</i>
<i>Химки г, Бабакина ул, 7</i>	<i>0</i>	<i>8012</i>	<i>18529</i>	<i>0,4</i>	<i>7412</i>
<i>Химки г, Бабакина ул, 8</i>	<i>0</i>	<i>1932</i>	<i>5975,8</i>	<i>0,4</i>	<i>2390</i>
<i>Химки г, Бабакина ул, 9</i>	<i>0</i>	<i>3201</i>	<i>7696,8</i>	<i>0,4</i>	<i>3079</i>
<i>Химки г, Молодежная ул, 2</i>	<i>0</i>	<i>5741</i>	<i>14560,1</i>	<i>0,4</i>	<i>5824</i>
<i>Химки г, Молодежная ул, 2 А</i>	<i>0</i>	<i>7856</i>	<i>17813,4</i>	<i>0,4</i>	<i>7125</i>
<i>Химки г, Молодежная ул, 4</i>	<i>0</i>	<i>5412</i>	<i>14403,9</i>	<i>0,4</i>	<i>5762</i>
<i>Химки г, Панфилова ул, 10</i>	<i>0</i>	<i>5231</i>	<i>15028,8</i>	<i>0,4</i>	<i>6012</i>
<i>Химки г, Панфилова ул, 11</i>	<i>0</i>	<i>5647</i>	<i>11027,8</i>	<i>0,4</i>	<i>4411</i>
<i>Химки г, Панфилова ул, 12</i>	<i>0</i>	<i>2165</i>	<i>7035,4</i>	<i>0,4</i>	<i>2814</i>
<i>Химки г, Панфилова ул, 13</i>	<i>0</i>	<i>3222</i>	<i>8212,2</i>	<i>0,4</i>	<i>3285</i>
<i>Химки г, Панфилова ул, 15</i>	<i>0</i>	<i>4985</i>	<i>11181,5</i>	<i>0,4</i>	<i>4473</i>
<i>Химки г, Панфилова ул, 16</i>	<i>0</i>	<i>4785</i>	<i>10944,87</i>	<i>0,4</i>	<i>4378</i>
<i>Химки г, Панфилова ул, 17</i>	<i>0</i>	<i>5123</i>	<i>11827</i>	<i>0,4</i>	<i>4411</i>
<i>Химки г, Панфилова ул, 18</i>	<i>0</i>	<i>2887</i>	<i>7485</i>	<i>0,4</i>	<i>2994</i>
<i>Химки г, Панфилова ул, 8</i>	<i>0</i>	<i>3658</i>	<i>8341</i>	<i>0,4</i>	<i>3336</i>
<i>Химки г, Панфилова ул, 9</i>	<i>0</i>	<i>2694</i>	<i>8091,7</i>	<i>0,4</i>	<i>3237</i>

Схема прилегающей территории по адресам в г.о Химки: ул.Бабакина 13,15;
ул.Молодежная 2 2А 4, ул. Панфилова 13 5 7к1.



Примечания:

- Территория уборки определена для управляющих компаний. Прилегающая территория образована с учетом расчета потребности прилегающей территории и принципа неделимости объектов благоустройства (191 ОЗ Московской области). Границы между территорией УК и МБУ проходят по тротуару, проезду и ограждению.

Условные обозначения:

















-  - дорога общего пользования
-  - территория обслуживаемая МБУ
-  - прилегающая территория (территория уборки), содержит УК
-  - прилегающая территория (территория уборки), содержит УК
-  - прилегающая территория юр. лиц
-  - прилегающая территория (территория уборки), содержит УК
-  - прилегающая территория (территория уборки), содержит УК
-  50:10:0010211:19 - кадастровый номер земельного участка
-  - кадастровая граница земельного участка
-  - детская игровая площадка
-  - тротуар/пешеходная дорожка
-  - проезд
-  - спортивная площадка
-  - ограждение (забор)
-  - входы

Таблица расчета потребности прилегающей территории

МКД	Фактический показатель		Площадь квартир, кв.м	Показатель потребности	Потребность территории для МКД
	Площадь благоустройства в пределах з/у	Площадь прилегающей территории			
<i>Химки г, Бабакина ул, 13</i>	<i>0</i>	<i>8453</i>	<i>22015,8</i>	<i>0,4</i>	<i>8806</i>
<i>Химки г, Бабакина ул, 15</i>	<i>2670</i>	<i>2014</i>	<i>25849,5</i>	<i>0,4</i>	<i>10340</i>
<i>Химки г, Молодежная ул, 1</i>	<i>0</i>	<i>8741</i>	<i>21273,4</i>	<i>0,4</i>	<i>8509</i>
<i>Химки г, Молодежная ул, 3</i>	<i>0</i>	<i>2061</i>	<i>7376</i>	<i>0,4</i>	<i>2950</i>
<i>Химки г, Молодежная ул, 5</i>	<i>0</i>	<i>7002</i>	<i>18170,3</i>	<i>0,4</i>	<i>7268</i>
<i>Химки г, Молодежная ул, 7 1</i>	<i>0</i>	<i>9644</i>	<i>27235,3</i>	<i>0,4</i>	<i>10894</i>



Примечания:

- Территория уборки определена для управляющих компаний
- Прилегающая территория образована с учетом расчета потребности прилегающей территории и принципа неделимости объектов благоустройства (191 ОЗ Московской области). Границы между территорией УК и МБУ проходит по тротуару, проезду и ограждению.

Условные обозначения:

















-  - дорога общего пользования
-  - территория обслуживаемая МБУ
-  - прилегающая территория (территория уборки), содержит УК
-  - прилегающая территория (территория уборки), содержит УК
-  - прилегающая территория юр. лиц
-  - прилегающая территория (территория уборки), содержит УК
-  - прилегающая территория (территория уборки), содержит УК
-  - прилегающая территория (территория уборки), содержит УК
-  50:10:0010211:19 - кадастровый номер земельного участка
-  - кадастровая граница земельного участка
-  - детская игровая площадка
-  - тротуар/пешеходная дорожка
-  - проезд
-  - спортивная площадка
-  - ограждение (забор)
-  - входы

Схема прилегающей территории по адресам в г.о Химки: ул.Бабакина 1/6,3,5,6, 7,8,9; ул.Молодежная 2 2А 4 ул. Панфилова 8 9 10 11 12 13 15 16 17, 18.


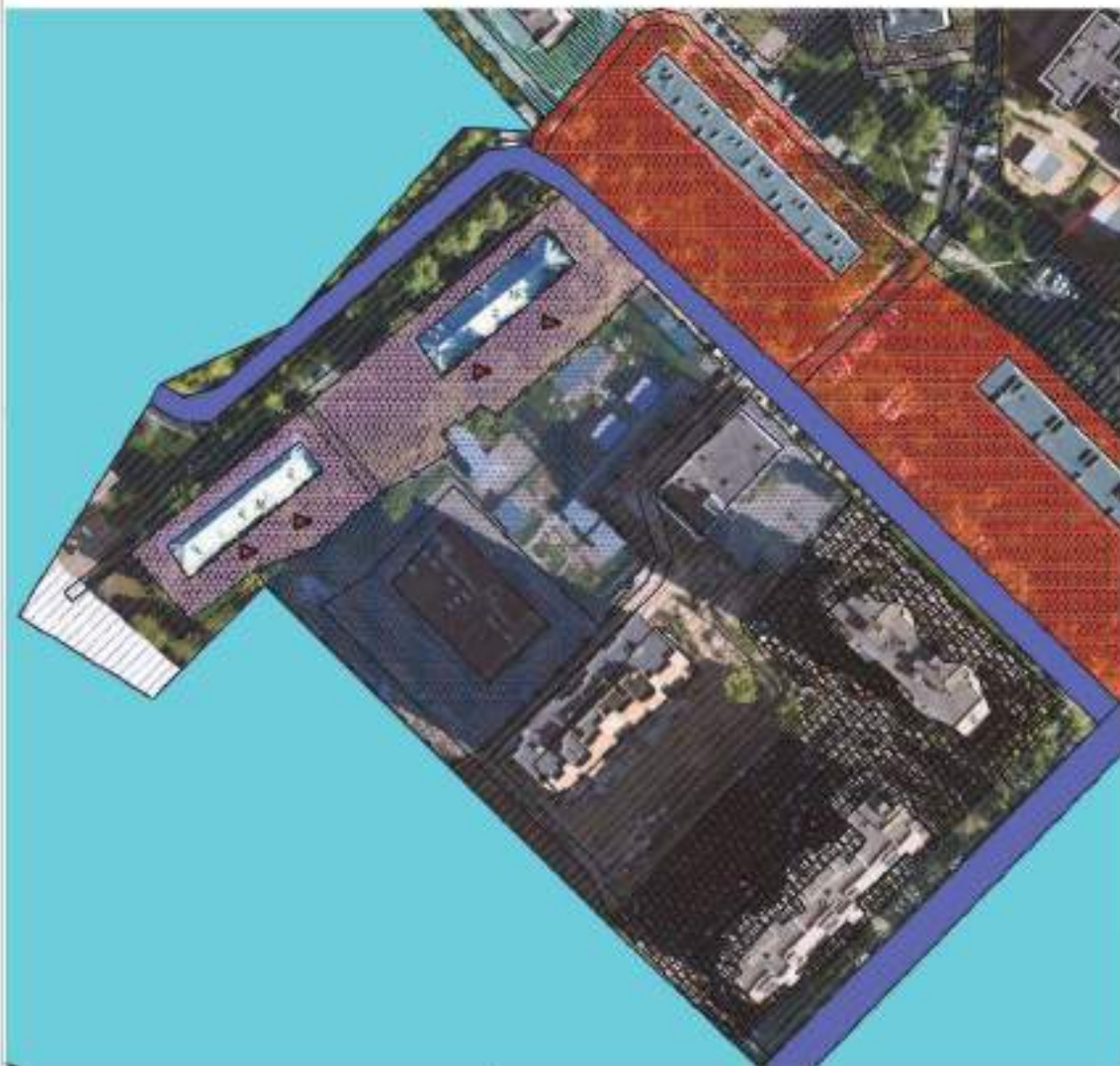


Таблица расчета потребности прилегающей территории

МКД	Фактический показатель		Площадь квартир, кв.м	Показатель потребности	Потребность территории для МКД
	Площадь благоустройства в пределах з/у	Площадь прилегающей территории			
<i>Химки г, Планерная мкр, 1 1</i>	<i>0</i>	<i>2501</i>	<i>354,9,1</i>	<i>0,4</i>	<i>1420</i>
<i>Химки г, Планерная мкр, 1 2</i>	<i>0</i>	<i>2136</i>	<i>3660,4</i>	<i>0,4</i>	<i>1464</i>
<i>Химки г, Планерная мкр, 11 1</i>	<i>0</i>	<i>4123</i>	<i>9784,2</i>	<i>0,4</i>	<i>3914</i>
<i>Химки г, Планерная мкр, 11 2</i>	<i>0</i>	<i>4785</i>	<i>12398,4</i>	<i>0,4</i>	<i>4959</i>
<i>Химки г, Планерная мкр, 15</i>	<i>0</i>	<i>1454</i>	<i>1383,4</i>	<i>0,4</i>	<i>553</i>
<i>Химки г, Планерная мкр, 16</i>	<i>0</i>	<i>1036</i>	<i>1524,2</i>	<i>0,4</i>	<i>610</i>
<i>Химки г, Планерная мкр, 17</i>	<i>0</i>	<i>2369</i>	<i>4212,6</i>	<i>0,4</i>	<i>1685</i>
<i>Химки г, Планерная мкр, 18</i>	<i>0</i>	<i>3147</i>	<i>3712,1</i>	<i>0,4</i>	<i>1485</i>
<i>Химки г, Планерная мкр, 19</i>	<i>0</i>	<i>8542</i>	<i>19258,1</i>	<i>0,4</i>	<i>7703</i>
<i>Химки г, Планерная мкр, 20</i>	<i>0</i>	<i>3695</i>	<i>9699,8</i>	<i>0,4</i>	<i>3880</i>
<i>Химки г, Планерная мкр, 21</i>	<i>0</i>	<i>4875</i>	<i>12962,3</i>	<i>0,4</i>	<i>5185</i>
<i>Химки г, Планерная мкр, 23</i>	<i>0</i>	<i>9563</i>	<i>25723,8</i>	<i>0,4</i>	<i>10290</i>
<i>Химки г, Планерная мкр, 6</i>	<i>0</i>	<i>2014</i>	<i>2332,3</i>	<i>0,4</i>	<i>933</i>
<i>Химки г, Планерная мкр, 7</i>	<i>0</i>	<i>1653</i>	<i>2334,5</i>	<i>0,4</i>	<i>934</i>
<i>Химки г, Планерная мкр, 8</i>	<i>0</i>	<i>1642</i>	<i>2250,3</i>	<i>0,4</i>	<i>900</i>
<i>Химки г, Планерная мкр, 9</i>	<i>0</i>	<i>4098</i>	<i>9735</i>	<i>0,4</i>	<i>3894</i>

Схема прилегающей территории по адресам в г.о Химки: Весенний б-р 2,4, ул. Шереметьевская 2; ул. Загородная 1,2,3,4,5.



Примечания:

- Территория уборки определена для управляющих компаний.
- Прилегающая территория образована с учетом расчета потребности прилегающей территории и принципа неделимости объектов благоустройства (191 ОЗ Московской области). Границы между территорией УК и МБУ проходит по тротуару, проезду и ограждению.

Условные обозначения:











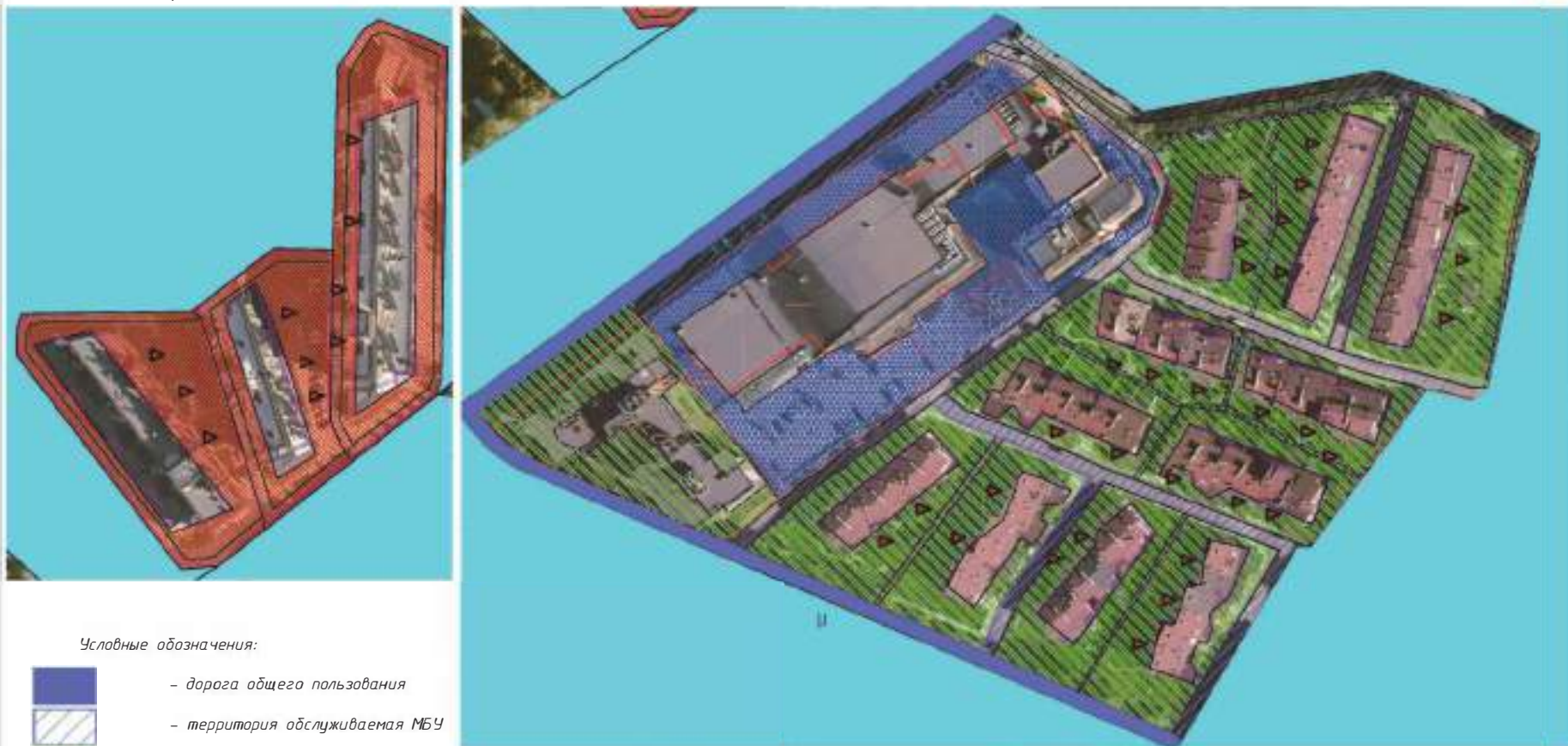
-  - дорога общего пользования
-  - территория обслуживаемая МБУ
-  - прилегающая территория (территория уборки), содержит УК
-  - прилегающая территория (территория уборки), содержит УК
- 50.10:001021119 - кадастровый номер земельного участка
-  - кадастровая граница земельного участка
-  - Детская игровая площадка
-  - Тротуар/пешеходная дорожка
-  - Проезд
-  - спортивная площадка
-  - ограждение (забор)
-  - входы

Таблица расчета потребности прилегающей территории

МКД	Фактический показатель		Площадь квартир, кв.м	Показатель потребности	Потребность территории для МКД
	Площадь благоустройства в пределах э/ц	Площадь прилегающей территории			
<i>Химки г, Международный кв-л, Весенний б-р, 2</i>	2726	2726	4248,5	0,76	3229
<i>Химки г, Международный кв-л, Весенний б-р, 4</i>	2450	2765	3969,1	0,76	3017
<i>Химки г, Международный кв-л, Загородная ул, 1</i>	2726	2726	5852,3	0,76	4448
<i>Химки г, Международный кв-л, Загородная ул, 2</i>	8345	8345	13914,3	0,76	10575
<i>Химки г, Международный кв-л, Загородная ул, 3</i>	2362	3021	5591,8	0,76	4250
<i>Химки г, Международный кв-л, Загородная ул, 4</i>	4236	6624	8859,5	0,76	6733
<i>Химки г, Международный кв-л, Загородная ул, 5</i>	2432	2765	5860,1	0,76	4454
<i>Химки г, Международный кв-л, Шереметьевская ул, 2</i>	3008	3008	5583	0,76	4243

Схема прилегающей территории по адресам в г.о Химки: Весенний б-р 2,4, ул. Шереметьевская 2; ул. Загородная 1,2,3, 4,5.



Условные обозначения:

- | | |
|---|---|
|  | - дорога общего пользования |
|  | - территория обслуживаемая МБУ |
|  | - прилегающая территория (территория уборки), содержит УК |
|  | - прилегающая территория (территория уборки), содержит УК |
| 50:10:0010211:19 | - кадастровый номер земельного участка |
|  | - кадастровая граница земельного участка |
|  | - Детская игровая площадка |
|  | - Тротуар/пешеходная дорожка |
|  | - Проезд |
|  | - спортивная площадка |
|  | - ограждение (забор) |
|  | - входы |

Примечания:

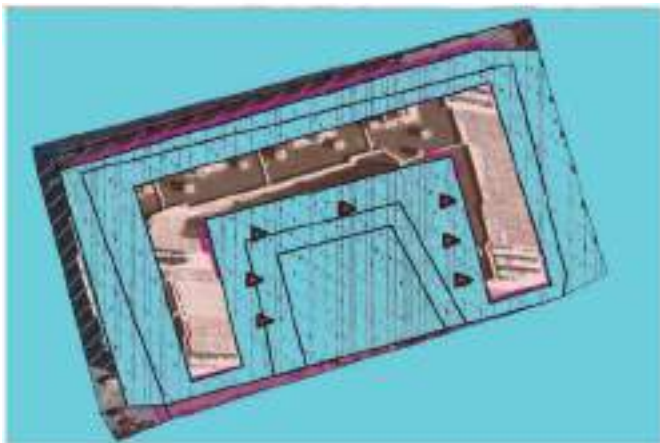
- Территория уборки определена для управляющих компаний. Прилегающая территория образована с учетом расчета потребности прилегающей территории и принципа неделимости объектов благоустройства (191 ОЗ Московской области). Границы между территорией УК и МБУ проходит по тротуару, проезду и ограждению.

Таблица расчета потребности прилегающей территории


МКД	Фактический показатель		Площадь квартир, кв.м	Показатель потребности	Потребность территории для МКД
	Площадь благоустройства в пределах з/ч	Площадь прилегающей территории			
<i>Химки г, Новогорск нкр, Ивановская ул, 51 2</i>	0	34 51	12883,2	0,4	5153
<i>Химки г, Новогорск нкр, Ивановская ул, 51 3</i>	0	4 123	8484	0,4	3394
<i>Химки г, Новогорск нкр, Ивановская ул, 53</i>	0	3652	20969,1	0,4	8388
<i>Химки г, Новогорск нкр, Олимпийская ул, 16</i>	0	1006	926,8	0,889	824
<i>Химки г, Новогорск нкр, Олимпийская ул, 17</i>	0	14 56	2085,5	0,889	1854
<i>Химки г, Новогорск нкр, Олимпийская ул, 18</i>	0	174 4	2086,7	0,889	1855
<i>Химки г, Новогорск нкр, Олимпийская ул, 19</i>	0	1369	14 14,2	0,889	1257
<i>Химки г, Новогорск нкр, Олимпийская ул, 20</i>	0	14 86	12 10,6	0,889	1076
<i>Химки г, Новогорск нкр, Олимпийская ул, 9</i>	0	1654	1305,7	0,889	1161
<i>Химки г, Новогорск нкр, Олимпийская ул, 10</i>	0	174 5	1500	0,889	1334
<i>Химки г, Новогорск нкр, Олимпийская ул, 25</i>	0	1354	1232,4	0,889	1096
<i>Химки г, Новогорск нкр, Олимпийская ул, 12</i>	0	14 63	1229,7	0,889	1093
<i>Химки г, Новогорск нкр, Олимпийская ул, 13</i>	0	14 75	1230,8	0,889	1094
<i>Химки г, Новогорск нкр, Олимпийская ул, 14</i>	0	1266	1230	0,889	1093
<i>Химки г, Новогорск нкр, Олимпийская ул, 28</i>	1854	2536	5865,3	0,4	2346

Схема прилегающей территории в г.о Химки

Молодежная ул, 78




Ивакино кв-л, 27/1, 27/2




Ленинградская ул, 33



ул.Совхозная 27,29



Свистуха кв-л, 1 А



Условные обозначения:



- дорога общего пользования
- территория обслуживаемая МБУ
- прилегающая территория (территория уборки), содержит УК
- прилегающая территория (территория уборки), содержит УК
- прилегающая территория (территория уборки), содержит УК

50.10.0010211:19

- кадастровый номер земельного участка



- кадастровая граница земельного участка



- Детская игровая площадка



- Тротуар/пешеходная дорожка



- Проезд



- спортивная площадка



- ограждение (забор)



- входы

Примечания:

- Территория уборки определена для управляющих компаний. Прилегающая территория образована с учетом расчета потребности прилегающей территории и принципа неделимости объектов благоустройства (191 ОЗ Московской области). Границы между территорией УК и МБУ проходит по тротуару, проезду и ограждению.

Таблица расчета потребности прилегающей территории

МКД	Фактический показатель		Площадь квартир, кв.м	Показатель потребности	Потребность территории для МКД
	Площадь благоустройства в пределах з/у	Площадь прилегающей территории			
<i>Химки г, Ивакино кв-л, 27 1</i>	<i>0</i>	<i>1569</i>	<i>2667,2</i>	<i>0,76</i>	<i>2027</i>
<i>Химки г, Ивакино кв-л, 27 2</i>	<i>0</i>	<i>1469</i>	<i>2665,5</i>	<i>0,76</i>	<i>2026</i>
<i>Химки г, Левобережный мкр, Совхозная ул, 27</i>	<i>0</i>	<i>8693</i>	<i>23261,9</i>	<i>0,4</i>	<i>9305</i>
<i>Химки г, Левобережный мкр, Совхозная ул, 29</i>	<i>0</i>	<i>11236</i>	<i>35590,5</i>	<i>0,4</i>	<i>14236</i>
<i>Химки г, Ленинградская ул, 33</i>	<i>0</i>	<i>4598</i>	<i>8023,9</i>	<i>0,4</i>	<i>3210</i>
<i>Химки г, Молодежная ул, 78</i>	<i>0</i>	<i>6985</i>	<i>5764,6</i>	<i>0,889</i>	<i>5124,7</i>
<i>Химки г, Свистуха кв-л, 1 А</i>	<i>0</i>	<i>887</i>	<i>1315,9</i>	<i>0,889</i>	<i>1170</i>

*Схема прилегающей территории по адресам в г.о Химки мкр. Сходня: ул. Мичурина д. 4, 6, 14;
ул. Октябрьская д. 1, 5; ул. Чапаева д. 3, 5, 7, 10; ул. Первомайская д. 4; 1-й Мичуринский туп. д. 2/5.*



Примечания:

- *Территория уборки определена для управляющих компаний. Непосредственное управление. Прилегающая территория определена для юридических лиц.*
- *Прилегающая территория образована с учетом расчета потребности прилегающей территории и принципа неделимости объектов благоустройства (191 ОЗ Московской области). Границы между территорией УК и МБУ проходит по тротуару и проездам.*
- *Системы координат МСК 50*

Таблица расчета потребности прилегающей территории

МКД	Фактический показатель		Площадь квартир, кв.м	Показатель потребности	Потребность территории для МКД
	Площадь благоустройства в пределах з/у	Площадь прилегающей территории			
Химки г, Сходня мкр, Мичурина ул, 4	0	1610	4387,4	0,76	3334
Химки г, Сходня мкр, Мичурина ул, 6	0	1528	3285,28	0,76	2497
Химки г, Сходня мкр, Октябрьская ул, 1	0	2470	3395,2	0,76	2580
Химки г, Сходня мкр, Чапаева ул, 3	0	2300	2562,9	0,76	1948
Химки г, Сходня мкр, Чапаева ул, 5	0	2789	2160,7	0,76	1642
Химки г, Сходня мкр, Чапаева ул, 7	0	10000	15545,6	0,4	6218
Химки г, Сходня мкр, Мичурина ул, 14	0	1708	108,4	0,889	96
Химки г, Сходня мкр, Чапаева ул, 10	0	940	911,2	0,889	810
Химки г, Сходня мкр, Октябрьская ул, 5	0	801	195,2	0,889	174
Химки г, Сходня мкр, 1-й Мичуринский туп, 2/5	0	1061	155,1	0,889	138
Химки г, Сходня мкр, Первомайская ул, 4	0	919	255	0,889	227

Условные обозначения:

- | | | | |
|---|--|---|--|
|  | - дорога общего пользования |  | - кадастровый номер земельного участка |
|  | - территория обслуживаемая МБУ |  | - кадастровая граница земельного участка |
|  | - прилегающая территория (территория уборки), содержит УК |  | - детская игровая площадка |
|  | - прилегающая территория (территория уборки), содержит УК |  | - тротуар / пешеходная дорожка |
|  | - прилегающая территория (территория уборки), содержит УК |  | - проезд |
|  | - прилегающая территория (территория уборки), содержит УК |  | - ограждение (забор) |
|  | - прилегающая территория (территория уборки), содержит Непосредственное управление |  | - вход в МКД |
|  | - прилегающая территория (территория уборки), УК | | |
|  | - прилегающая территория юридических лиц | | |

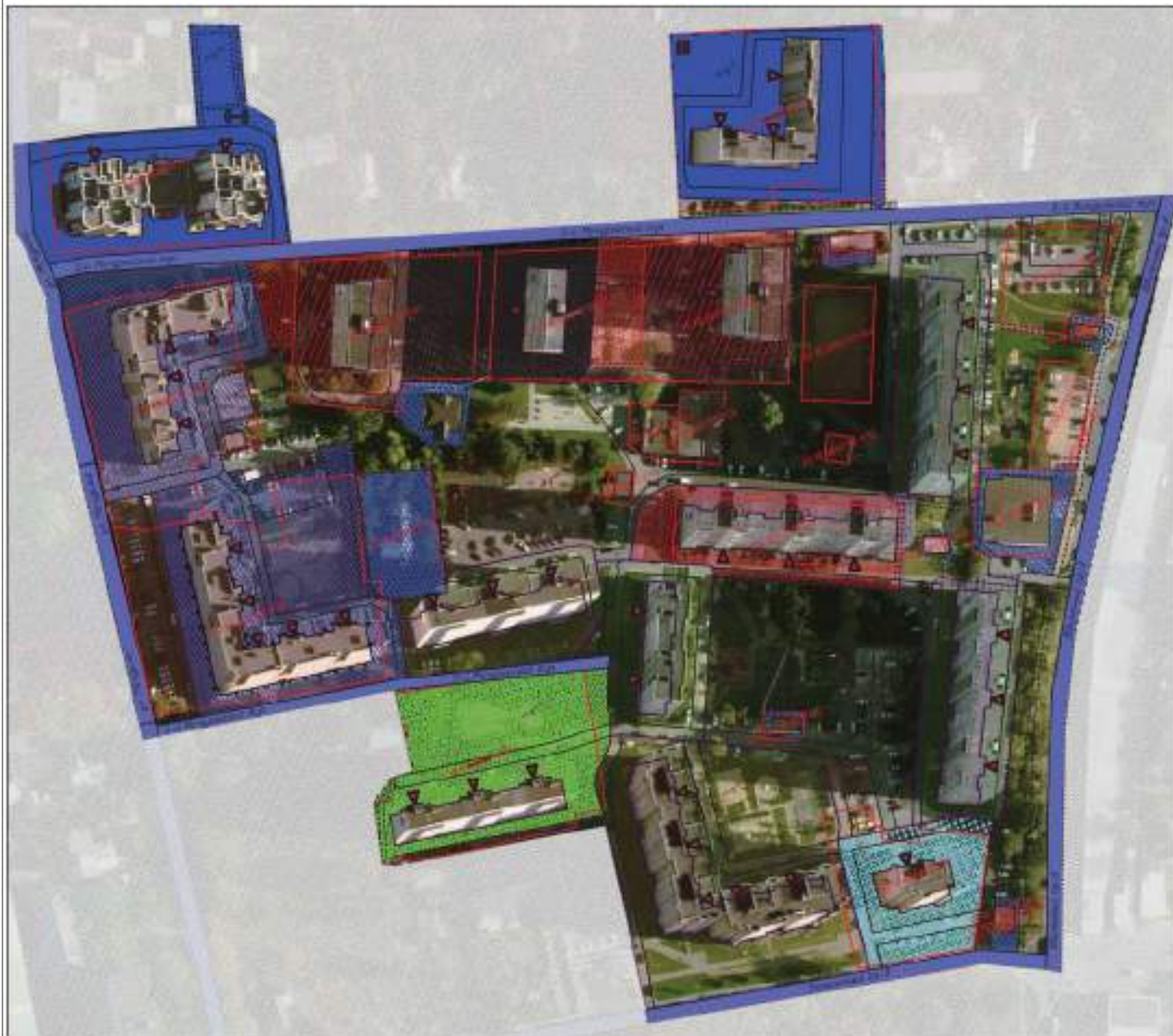
Схема прилегающей территории по адресам в г.о Химки мкр. Сходня: 2-й Мичуринский туп. д. 1,16,4, 6, 7 к 1,8; 3-й Мичуринский туп. д. 5,8; Больничный пр-д д. 1; ул. Мичурина д. 15,17; Юбилейный пр-д д. 10,12,14, 6.



Условные обозначения:

-  - дорога общего пользования
-  - территория обслуживаемая МБУ
-  - территория в кадастровых границах, содержит УК
-  - прилегающая территория (территория уборки), содержит УК
-  - территория в кадастровых границах, содержит УК
-  - прилегающая территория (территория уборки), содержит УК
-  - территория в кадастровых границах, содержит УК
-  - прилегающая территория (территория уборки), содержит УК
-  - территория в кадастровых границах, содержит УК
-  - прилегающая территория (территория уборки), содержит УК
-  - территория в кадастровых границах, содержит УК
-  - прилегающая территория (территория уборки), содержит УК
-  - территория в кадастровых границах, содержит УК
-  - прилегающая территория (территория уборки), содержит УК
-  - прилегающая территория (территория уборки), содержит УК
-  - прилегающая территория (территория уборки), содержит УК
-  - прилегающая территория (территория уборки), содержит УК
-  - прилегающая территория юридических лиц
- 50:10:0010211:19 - кадастровый номер земельного участка
-  - кадастровая граница земельного участка
-  - детская игровая площадка
-  - тротуар / пешеходная дорожка
-  - проезд
-  - ограждение (забор)
-  - вход в МКД

Схема прилегающей территории по адресам в г.о Химки мкр. Сходня: 2-й Мичуринский туп. д. 1, 16, 4, 6, 7к1, 8;
3-й Мичуринский туп. д. 5, 8; Больничный пр-д д. 1; ул. Мичурина д. 15, 17; Юбилейный пр-д д. 10, 12, 14, 6.



Условные обозначения:

-  - дорога общего пользования
-  - территория обслуживаемая МБУ
-  - территория в кадастровых границах, содержит УК
-  - прилегающая территория (территория уборки), содержит УК
-  - территория в кадастровых границах, содержит УК
-  - прилегающая территория (территория уборки), содержит УК
-  - территория в кадастровых границах, содержит УК
-  - прилегающая территория (территория уборки), содержит УК
-  - территория в кадастровых границах, содержит УК
-  - прилегающая территория (территория уборки), содержит УК
-  - территория в кадастровых границах, содержит УК
-  - прилегающая территория (территория уборки), содержит УК
-  - территория в кадастровых границах, содержит УК
-  - прилегающая территория (территория уборки), содержит УК
-  - прилегающая территория (территория уборки), содержит УК
-  - прилегающая территория юридических лиц
- 50:10:0010211:19 - кадастровый номер земельного участка
-  - кадастровая граница земельного участка
-  - детская игровая площадка
-  - тротуар / пешеходная дорожка
-  - проезд
-  - ограждение (забор)
-  - вход в МКД

Таблица расчета потребности прилегающей территории

МКД	Фактический показатель		Площадь квартир, кв.м	Показатель потребности	Потребность территории для МКД
	Площадь благоустройства в пределах з/у	Площадь прилегающей территории			
<i>Химки г, Сходня мкр, 2-й Мичуринский туп, 1</i>	2950	541	13794	0,4	5482
<i>Химки г, Сходня мкр, 2-й Мичуринский туп, 16</i>	850	1509	12744,8	0,4	5098
<i>Химки г, Сходня мкр, 2-й Мичуринский туп, 4</i>	1961	622	5274,7	0,4	2110
<i>Химки г, Сходня мкр, 2-й Мичуринский туп, 6</i>	1531	2040	5048,2	0,4	2019
<i>Химки г, Сходня мкр, 2-й Мичуринский туп, 7 1</i>	4268	309	13789,5	0,4	5516
<i>Химки г, Сходня мкр, 2-й Мичуринский туп, 8</i>	2496	1299	5270,9	0,4	2108
<i>Химки г, Сходня мкр, 3-й Мичуринский туп, 5</i>	0	2243	10432,8	0,4	4173
<i>Химки г, Сходня мкр, 3-й Мичуринский туп, 8</i>	4113	358	10557,2	0,4	4223
<i>Химки г, Сходня мкр, Больничный пр-д, 1</i>	0	7061	20995,7	0,4	8398
<i>Химки г, Сходня мкр, Мичурина ул, 15</i>	3067	1332	15121	0,4	6048
<i>Химки г, Сходня мкр, Мичурина ул, 17</i>	4121	1579	17850,6	0,4	7140
<i>Химки г, Сходня мкр, Юбилейный пр-д, 10</i>	0	2266	12838,9	0,4	5136
<i>Химки г, Сходня мкр, Юбилейный пр-д, 12</i>	0	2438	6314,8	0,4	2526
<i>Химки г, Сходня мкр, Юбилейный пр-д, 14</i>	2048	321	5618,5	0,4	2247
<i>Химки г, Сходня мкр, Юбилейный пр-д, 6</i>	0	2232	12700,3	0,4	5080

Примечания:

- Территория уборки определена для управляющих компаний

- Прилегающая территория определена для юридических лиц.
- Прилегающая территория образована с учетом расчета потребности прилегающей территории и принципа неделимости объектов благоустройства (191 ОЗ Московской области). Границы между территорией УК и МБУ проходит по тротуару и проездам.
- Системы координат МСК 50

Схема прилегающей территории по адресам в г.о Химки мкр. Сходня: ул. Мичурина д. 24, 26, 28, 29, 31, 33, 35, 37, 39; ул. Новая д. 1; ул. Тюкова д. 10, 12, 14; Юбилейный пр-д д. 16.



Примечания:

- *Территория уборки определена для управляющих компаний*

- *Прилегающая территория определена для юридических лиц.*
- *Прилегающая территория образована с учетом расчета потребности прилегающей территории и принципа неделимости объектов благоустройства (191 ОЗ Московской области). Границы между территорией УК и МБУ проходит по тротуару и проездам.*
- *Системы координат МСК 50*


Таблица расчета потребности прилегающей территории

МКД	Фактический показатель		Площадь квартир, кв.м	Показатель потребности	Потребность территории для МКД
	Площадь благоустройства в пределах з/у	Площадь прилегающей территории			
Химки г, Сходня мкр, Мичурина ул, 24	0	1804	1302,5	0,76	990
Химки г, Сходня мкр, Мичурина ул, 26	0	2940	8808,9	0,4	3524
Химки г, Сходня мкр, Мичурина ул, 28	0	3768	8803	0,4	3521
Химки г, Сходня мкр, Мичурина ул, 29	0	3243	3553,2	0,76	2700
Химки г, Сходня мкр, Мичурина ул, 31	0	4161	5179,7	0,76	3937
Химки г, Сходня мкр, Мичурина ул, 33	0	2093	3359,3	0,76	2553
Химки г, Сходня мкр, Мичурина ул, 35	0	3623	3278	0,76	2491
Химки г, Сходня мкр, Мичурина ул, 37	0	2613	2871	0,76	2182
Химки г, Сходня мкр, Мичурина ул, 39	0	4142	5150,2	0,76	3914
Химки г, Сходня мкр, Набая ул, 1	0	2688	9519,1	0,4	3808
Химки г, Сходня мкр, Тякова ул, 10	0	1538	4301	0,76	3269
Химки г, Сходня мкр, Тякова ул, 12	0	1532	3568,6	0,76	2712
Химки г, Сходня мкр, Тякова ул, 14	0	1716	3586,7	0,76	2726
Химки г, Сходня мкр, Юбилейный пр-д, 16	2445	780	18075,5	0,4	7230











Условные обозначения:

- | | | | |
|---|---|---|--|
|  | - дорога общего пользования |  | - прилегающая территория юридических лиц |
|  | - территория обслуживаемая МБУ | 50:10:0010211:19 | - кадастровый номер земельного участка |
|  | - прилегающая территория (территория уборки), содержит УК |  | - кадастровая граница земельного участка |
|  | - прилегающая территория (территория уборки), содержит УК |  | - детская игровая площадка |
|  | - прилегающая территория (территория уборки), содержит УК |  | - спортивная площадка |
|  | - прилегающая территория (территория уборки), содержит УК |  | - тротуар / пешеходная дорожка |
|  | - территория в кадастровых границах, содержит УК |  | - проезд |
|  | - прилегающая территория (территория уборки), содержит УК |  | - ограждение (забор) |
| | |  | - вход в МКД |

Схена прилегающей территории по адресам в г.о Химки мкр. Сходня: ул. Чапаева д. 17, 21.



Условные обозначения:

-  - дорога общего пользования
-  - территория обслуживаемая МБУ
-  - прилегающая территория (территория уборки), содержит УК
-  - прилегающая территория юридических лиц
- 50:10:0010211:19 - кадастровый номер земельного участка
-  - кадастровая граница земельного участка
-  - детская игровая площадка
-  - тротуар / пешеходная дорожка
-  - проезд
-  - ограждение (забор)
-  - вход в МКД

Примечания:

- Территория уборки определена для управляющих компаний.
- Прилегающая территория определена для юридических лиц.
- Прилегающая территория образована с учетом расчета потребности прилегающей территории и принципа неделимости объектов благоустройства (191 ОЗ Московской области). Границы между территорией УК и МБУ проходит по тротуару и проездам.
- Системы координат МСК 50

Таблица расчета потребности прилегающей территории

МКД	Фактический показатель		Площадь квартир, кв.м	Показатель потребности	Потребность территории для МКД
	Площадь благоустройства в пределах з/у	Площадь прилегающей территории			
Химки г, Сходня мкр, Чапаева ул, 17	0	5385	4421,3	0,76	3360
Химки г, Сходня мкр, Чапаева ул, 21	0	2191	5138,5	0,76	3905

Схема прилегающей территории по адресам в г.о Химки мкр. Сходня: ул. Овражная д. 24к1, 24к2, 24к3, 24к4, 24к5, 24к6, 24к7, 24к8, 24к9, 24к10, 24к11, 24к12, 24к13, 24к14, 24к15, 24к16, 24к17, 25.



Условные обозначения:

-  - дорога общего пользования
-  - территория обслуживаемая МБУ
-  - территория в кадастровых границах, содержит Непосредственное управление
-  - прилегающая территория (территория уборки), содержит Непосредственное управление
-  - территория в кадастровых границах, содержит УК
-  - прилегающая территория (территория уборки), содержит УК
-  - территория в кадастровых границах, содержит УК
-  - прилегающая территория (территория уборки), содержит УК
-  - территория в кадастровых границах, содержит УК
-  - прилегающая территория (территория уборки), содержит УК
-  - прилегающая территория (территория уборки), содержит УК
-  - прилегающая территория (территория уборки), содержит УК
-  - прилегающая территория юридических лиц
- 50:10:0010211:19 - кадастровый номер земельного участка
-  - кадастровая граница земельного участка
-  - детская игровая площадка
-  - тротуар / пешеходная дорожка
-  - проезд
-  - ограждение (забор)
-  - вход в МКД

Примечания:

- Территория уборки определена для управляющих компаний Непосредственное управление УК "
- " "
- Прилегающая территория определена для юридических лиц.
- Прилегающая территория образована с учетом расчета потребности прилегающей территории и принципа неделимости объектов благоустройства (191 ОЗ Московской области). Границы между территорией УК и МБУ проходит по тротуару и проездам.
- Системы координат МСК 50

Таблица расчета потребности прилегающей территории

МКД	Фактический показатель		Площадь квартир, кв.м	Показатель потребности	Потребность территории для МКД
	Площадь благоустройства в пределах з/у	Площадь прилегающей территории			
Химки г, Сходня мкр, Овражная ул, 24 1	0	806	563	0,889	501
Химки г, Сходня мкр, Овражная ул, 24 10	1279	1753	6304,3	0,575	3625
Химки г, Сходня мкр, Овражная ул, 24 11	1110	594	3903,2	0,575	2244
Химки г, Сходня мкр, Овражная ул, 24 12	901	1316	4061,8	0,575	2336
Химки г, Сходня мкр, Овражная ул, 24 13	1207	1093	3925,3	0,575	2257
Химки г, Сходня мкр, Овражная ул, 24 14	679	1641	3421,9	0,4	1369
Химки г, Сходня мкр, Овражная ул, 24 15	747	1530	3433,7	0,4	1373
Химки г, Сходня мкр, Овражная ул, 24 16	394	817	1554,3	0,4	622
Химки г, Сходня мкр, Овражная ул, 24 17	470	805	1598,5	0,4	639
Химки г, Сходня мкр, Овражная ул, 24 2	0	1071	1075,4	0,889	956
Химки г, Сходня мкр, Овражная ул, 24 3	311	310	479,1	0,889	426
Химки г, Сходня мкр, Овражная ул, 24 4	441	341	730,9	0,889	650
Химки г, Сходня мкр, Овражная ул, 24 5	421	464	560,3	0,889	498
Химки г, Сходня мкр, Овражная ул, 24 6	0	1003	948,5	0,889	843
Химки г, Сходня мкр, Овражная ул, 24 7	0	643	739,6	0,889	658
Химки г, Сходня мкр, Овражная ул, 24 8	0	3721	7455,1	0,575	4287
Химки г, Сходня мкр, Овражная ул, 24 9	1505	1434	7264,8	0,575	4177
Химки г, Сходня мкр, Овражная ул, 25	0	906	225,6	0,889	201

Схема прилегающей территории по адресам в г.о Химки мкр. Сходня: ул. 3-я Пионерская д. 4,9; ул. Ленина д. 2; ул. Микояна д. 23к1,23к2,46,48; ул. Папанина д. 38к1,38к2,38к3,38к4,38к5.




Примечания:

- Территория уборки определена для управляющих компаний.
Прилегающая территория определена для юридических лиц.
- Прилегающая территория образована с учетом расчета потребности прилегающей территории и принципа неделимости объектов благоустройства (191 ОЗ Московской области).
- Границы между территорией УК и МБУ проходят по тротуару и проездам.
- Системы координат МСК 50

Таблица расчета потребности прилегающей территории

МКД	Фактический показатель		Площадь квартир, кв.м	Показатель потребности	Потребность территории для МКД
	Площадь благоустройства в пределах з/у	Площадь прилегающей территории			
Химки г, Сходня мкр, 3-я Пионерская ул, 4	0	2693	255,3	0,889	221
Химки г, Сходня мкр, 3-я Пионерская ул, 9	0	381	203,2	0,889	181
Химки г, Сходня мкр, Ленина ул, 2	0	980	298,4	0,889	265
Химки г, Сходня мкр, Микояна ул, 23 1	1270	988	1284,3,39	0,4	5137
Химки г, Сходня мкр, Микояна ул, 23 2	1406	1546	14003,2	0,4	5601
Химки г, Сходня мкр, Микояна ул, 46	1530	1014	2306,1	0,4	922
Химки г, Сходня мкр, Микояна ул, 48	1837	362	2376,1	0,4	950
Химки г, Сходня мкр, Папанина ул, 38 1	0	4591	10551,4	0,4	4261
Химки г, Сходня мкр, Папанина ул, 38 2	0	5299	2102,2	0,575	1209
Химки г, Сходня мкр, Папанина ул, 38 3	0	1114	2546,7	0,4	1019
Химки г, Сходня мкр, Папанина ул, 38 4	0	1274	2449,3	0,4	980
Химки г, Сходня мкр, Папанина ул, 38 5	0	1928	2542,8	0,4	1017

Условные обозначения:

-  - дорога общего пользования
-  - территория обслуживаемая МБЧ
-  - территория в кадастровых границах, содержит УК
-  - прилегающая территория (территория уборки), содержит УК
-  - территория в кадастровых границах, содержит УК
-  - прилегающая территория (территория уборки), содержит УК
-  - прилегающая территория (территория уборки), содержит УК
-  - прилегающая территория (территория уборки), содержит УК
-  - прилегающая территория юридических лиц








- 50:10:0010211:19 - кадастровый номер земельного участка
-  - кадастровая граница земельного участка
-  - детская игровая площадка
-  - спортивная площадка
-  - тротуар / пешеходная дорожка
-  - проезд
-  - ограждение (забор)
-  - вход в МКД

Схема прилегающей территории по адресам в г.о Химки мкр. Сходня:
ул. Горная д. 22, 24, 26, 28, 29, 31; ул. Ленинградская д. 1, 3к1.



Примечания:

- Территория уборки определена для управляющих компаний.
Непосредственное управление,
УК
- Прилегающая территория определена для юридических лиц.
- Прилегающая территория образована с учетом расчета потребности прилегающей территории и принципа неделимости объектов благоустройства (191 ОЗ Московской области).
Границы между территорией УК и МБУ
проходит по тротуару и проездам.
- Системы координат МСК 50


Таблица расчета потребности прилегающей территории

МКД	Фактический показатель		Площадь квартир, кв.м	Показатель потребности	Потребность территории для МКД
	Площадь благоустройства в пределах з/у	Площадь прилегающей территории			
Химки г, Сходня мкр, Горная ул, 22	0	541	164,8	0,889	147
Химки г, Сходня мкр, Горная ул, 24	0	3358	4593,1	0,76	3491
Химки г, Сходня мкр, Горная ул, 26	0	5022	4034	0,76	3056
Химки г, Сходня мкр, Горная ул, 28	0	2484	3258,2	0,76	2476
Химки г, Сходня мкр, Горная ул, 29	0	101	93	0,889	83
Химки г, Сходня мкр, Горная ул, 31	0	214	213,3	0,889	190
Химки г, Сходня мкр, Ленинградская ул, 1	8501	44	19800,9	0,4	7920
Химки г, Сходня мкр, Ленинградская ул, 3 1	5234	127	13041,2	0,4	5216

Условные обозначения:

- | | | | |
|---|--|--|--|
|  | - дорога общего пользования |  50:10:0010211:19 | - кадастровый номер земельного участка |
|  | - территория обслуживаемая МБУ |  | - кадастровая граница земельного участка |
|  | - территория в кадастровых границах, содержит УК |  | - детская игровая площадка |
|  | - прилегающая территория (территория уборки), содержит УК |  | - спортивная площадка |
|  | - территория в кадастровых границах, содержит УК |  | - тротуар / пешеходная дорожка |
|  | - прилегающая территория (территория уборки), содержит УК |  | - проезд |
|  | - прилегающая территория (территория уборки), содержит Непосредственное управление |  | - ограждение (забор) |
|  | - прилегающая территория юридических лиц |  | - вход в МКД |

Схема прилегающей территории по адресам в г.о Химки мкр. Сходня: 1-й Железнодорожный пер. д. 3, 5; 2-й Железнодорожный туп. д. 7А; 3-й Железнодорожный пер. д. 4; ул. Железнодорожная д. 33к1, 33к2, 33к3, 39.



Условные обозначения:

-  - дорога общего пользования
-  - территория обслуживаемая МБУ
-  - прилегающая территория (территория уборки), содержит УК
-  - прилегающая территория (территория уборки), содержит Непосредственное управление
-  - территория в кадастровых границах, содержит УК
-  - прилегающая территория (территория уборки), содержит УК
-  - прилегающая территория юридических лиц
-  - территория обслуживания МБУ
-  50:10:0010211:19 - кадастровый номер земельного участка
-  - кадастровая граница земельного участка
-  - детская игровая площадка
-  - спортивная площадка

Таблица расчета потребности прилегающей территории

МКД	Фактический показатель		Площадь квартир, кв.м	Показатель потребности	Потребность территории для МКД
	Площадь благоустройства в пределах з/у	Площадь прилегающей территории			
Химки г, Сходня мкр, 1-й Железнодорожный пер, 3	626	142	82,4	0,889	73
Химки г, Сходня мкр, 1-й Железнодорожный пер, 5	0	820	1086	0,889	965
Химки г, Сходня мкр, 2-й Железнодорожный туп, 7 А	0	696	128,6	0,889	114
Химки г, Сходня мкр, 3-й Железнодорожный пер, 4	0	1238	78,4	0,889	70
Химки г, Сходня мкр, Железнодорожная ул, 33 1	2337	907	18115,7	0,4	7246
Химки г, Сходня мкр, Железнодорожная ул, 33 2	0	1311	12589,1	0,4	5036
Химки г, Сходня мкр, Железнодорожная ул, 33 3	0	3234	14 799,6	0,4	5920
Химки г, Сходня мкр, Железнодорожная ул, 39	0	835	108,6	0,889	97

Примечания:

- Территория уборки определена для управляющих компаний.
- Прилегающая территория определена для юридических лиц.
- Прилегающая территория образована с учетом расчета потребности прилегающей территории и принципа неделимости объектов благоустройства (191 ОЗ Московской области). Границы между территорией УК и МБУ проходит по тротуару и проездам.
- Системы координат МСК 50





-  - тротуар / пешеходная дорожка
-  - проезд
-  - ограждение (забор)
-  - вход в МКД

Схема прилегающей территории по адресам в г.о Химки мкр. Сходня:

ул. 7-й Гвардейской Дивизии д. 17, 22, 4к1, 4к2; ул. Ленина д. 36, 38, 45к1, 45к2; ул. Первомайская д. 22, 24.



Примечания:

- Территория уборки определена для управляющих компаний.
- Прилегающая территория образована с учетом расчета потребности прилегающей территории и принципа неделимости объектов благоустройства (191 ОЗ Московской области). Границы между территорией УК и МБУ проходит по тротуару и проездам.
- Системы координат МСК 50

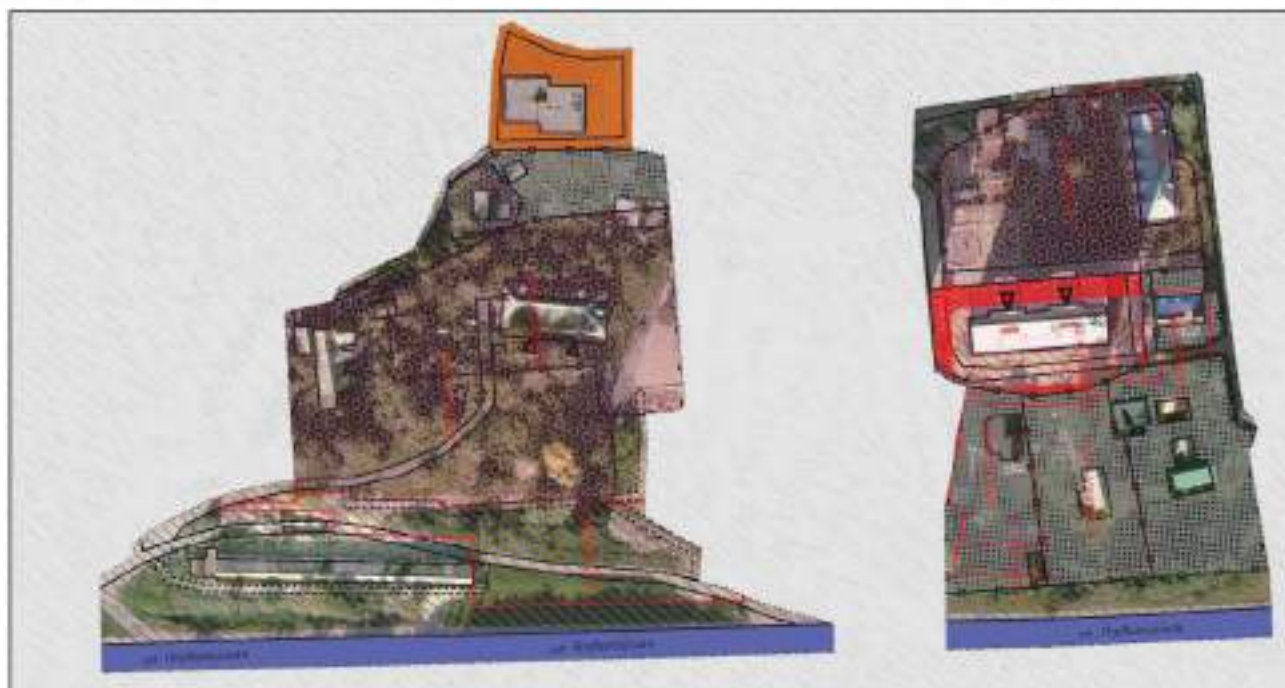
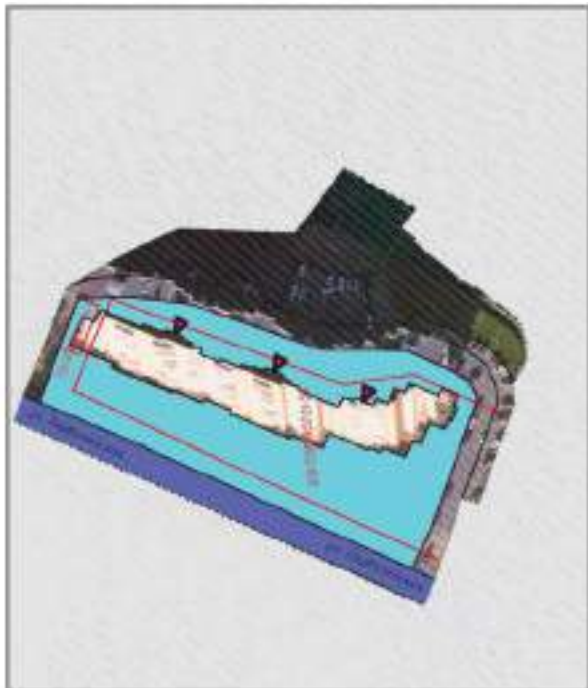
Таблица расчета потребности прилегающей территории

МКД	Фактический показатель		Площадь квартир, кв.м	Показатель потребности	Потребность территории для МКД
	Площадь благоустройства в пределах э/у	Площадь прилегающей территории			
Химки г, Сходня мкр, 7-й Гвардейской Дивизии ул, 17	0	1758	400,1	0,889	356
Химки г, Сходня мкр, 7-й Гвардейской Дивизии ул, 22	0	1544	193,9	0,889	172
Химки г, Сходня мкр, 7-й Гвардейской Дивизии ул, 4 1	1182	142	6923,4	0,4	2769
Химки г, Сходня мкр, 7-й Гвардейской Дивизии ул, 4 2	3540	194	8199	0,4	3280
Химки г, Сходня мкр, Ленина ул, 36	0	941	56,5	0,889	50
Химки г, Сходня мкр, Ленина ул, 38	0	856	161,1	0,889	143
Химки г, Сходня мкр, Ленина ул, 45 1	0	2107	9039,5	0,4	3616
Химки г, Сходня мкр, Ленина ул, 45 2	0	1958	9000,8	0,4	3600
Химки г, Сходня мкр, Первомайская ул, 22	0	1481	666	0,889	592
Химки г, Сходня мкр, Первомайская ул, 24	0	1221	951,3	0,889	846

Условные обозначения:

- | | | | |
|---|--|---|--|
|  | - дорога общего пользования | 50:10:0010211.19 | - кадастровый номер земельного участка |
|  | - территория обслуживаемая МБУ |  | - кадастровая граница земельного участка |
|  | - территория в кадастровых границах, содержит УК |  | - детская игровая площадка |
|  | - прилегающая территория (территория уборки), содержит УК |  | - спортивная площадка |
|  | - территория в кадастровых границах, содержит УК |  | - тротуар / пешеходная дорожка |
|  | - прилегающая территория (территория уборки), содержит УК |  | - проезд |
|  | - прилегающая территория (территория уборки), содержит УК |  | - ограждение (забор) |
|  | - прилегающая территория (территория уборки), содержит Непосредственное управление |  | - вход в МКД |
|  | - прилегающая территория (территория уборки), ИЖС | | |

Схема прилегающей территории по адресам в г.о Химки мкр. Сходня: ул. Первомайская д. 59, 69, 77, 77А, 77В, 77Ж, 89.









Условные обозначения:

-  - дорога общего пользования
-  - территория обслуживаемая МБУ
-  - территория в кадастровых границах, содержит УК
-  - прилегающая территория (территория уборки), содержит УК
-  - территория в кадастровых границах, содержит УК
-  - прилегающая территория (территория уборки), содержит УК
-  - территория в кадастровых границах, содержит УК
-  - прилегающая территория (территория уборки), содержит УК
-  - прилегающая территория (территория уборки), содержит Непосредственное управление
-  - прилегающая территория (территория уборки), УК
-  - территория гаражного кооператива

Таблица расчета потребности прилегающей территории


МКД	Фактический показатель		Площадь квартир, кв.м	Показатель потребности	Потребность территории для МКД
	Площадь благоустройства в пределах э/у	Площадь прилегающей территории			
Химки г, Сходня мкр, Первомайская ул, 59	3143	2024	21530,1	0,4	8612
Химки г, Сходня мкр, Первомайская ул, 69	4719	0	353,3	0,889	314
Химки г, Сходня мкр, Первомайская ул, 77	4128	0	644,2	0,889	573
Химки г, Сходня мкр, Первомайская ул, 77 А	0	329	70,5	0,889	63
Химки г, Сходня мкр, Первомайская ул, 77 В	0	1236	68,4	0,889	61
Химки г, Сходня мкр, Первомайская ул, 77 Ж	4020	19	317,4	0,889	282
Химки г, Сходня мкр, Первомайская ул, 89	1130	673	3970,7	0,4	1588

- 50:10:0010211:19 - кадастровый номер земельного участка
-  - кадастровая граница земельного участка
-  - детская игровая площадка
-  - тротуар / пешеходная дорожка
-  - проезд
-  - ограждение (забор)
-  - вход в МКД

Примечания:

- Территория уборки определена для управляющих компаний.
- Прилегающая территория образована с учетом расчета потребности прилегающей территории и принципа неделимости объектов благоустройства (191 ОЗ Московской области). Границы между территорией УК и МБУ проходят по тротуару и проездам.
- Системы координат МСК 50

Схема прилегающей территории по адресам в г.о Химки мкр. Сходня: ул. Горького д. 36; ул. Овражная д. 4,12; ул. Октябрьская д. 11,31,32,36; ул. Пролетарская д. 14А; ул. Родниковая д. 4.



Примечания:

- Территория уборки определена для управляющих компаний.
- Прилегающая территория определена для юридических лиц.
- Прилегающая территория образована с учетом расчета потребности прилегающей территории и принципа неделимости объектов благоустройства (191 ОЗ Московской области). Границы между территорией УК и МБУ проходит по тротуару и проездам.
- Системы координат МСК 50

Условные обозначения:

- дорога общего пользования
- территория обслуживаемая МБУ
- территория в кадастровых границах, содержит УК
- прилегающая территория (территория уборки), содержит УК
- территория в кадастровых границах, содержит УК
- прилегающая территория (территория уборки), содержит УК
- прилегающая территория юридических лиц


50:10:0010211:19 - кадастровый номер земельного участка

- кадастровая граница земельного участка
- детская игровая площадка
- спортивная площадка
- тротуар / пешеходная дорожка
- проезд
- ограждение (забор)
- вход в МКД











Таблица расчета потребности прилегающей территории

МКД	Фактический показатель		Площадь квартир, кв.м	Показатель потребности	Потребность территории для МКД
	Площадь благоустройства в пределах з/у	Площадь прилегающей территории			
Химки г, Сходня мкр, Горького ул, 36	0	902	247,4	0,889	220
Химки г, Сходня мкр, Овражная ул, 12	897	328	179,9	0,889	160
Химки г, Сходня мкр, Овражная ул, 4	5129	899	14544,6	0,4	5818
Химки г, Сходня мкр, Октябрьская ул, 11	0	914	1602,3	0,76	1218
Химки г, Сходня мкр, Октябрьская ул, 31	0	1204	388,5	0,889	345
Химки г, Сходня мкр, Октябрьская ул, 32	0	688	236,8	0,889	211
Химки г, Сходня мкр, Октябрьская ул, 36	0	4497	2355	0,76	1790
Химки г, Сходня мкр, Пролетарская ул, 14 А	657	0	66,2	0,889	59
Химки г, Сходня мкр, Родниковая ул, 4	0	723	110,7	0,889	98

Схема прилегающей территории по адресам в г.о Химки мкр. Сходня: 1-й Железнодорожный туп. д. 3; 1-й Мичуринский туп. д. 17; 1-й Первомайский туп. д. 2, 2А; ул. Ленинградская д. 10; ул. Фрунзе д. 11, 13, 19; ул. Черняховского д. 30.



Условные обозначения:

-  - дорога общего пользования
-  - территория обслуживаемая МБУ
-  - прилегающая территория (территория уборки), содержит УК
-  - территория в кадастровых границах, содержит УК
-  - прилегающая территория (территория уборки), УК
- 50:10:0010211:19 - кадастровый номер земельного участка
-  - кадастровая граница земельного участка
-  - тротуар / пешеходная дорожка
-  - проезд
-  - ограждение (забор)
-  - вход в МКД

Примечания:

- Территория уборки определена для управляющих компаний УК
- Прилегающая территория образована с учетом расчета потребности прилегающей территории и принципа неделимости объектов благоустройства (191 ОЗ Московской области). Границы между территорией УК и МБУ проходит по тротуару и проездам.
- Системы координат МСК 50









Таблица расчета потребности прилегающей территории

МКД	Фактический показатель		Площадь квартир, кв.м	Показатель потребности	Потребность территории для МКД
	Площадь благоустройства в пределах з/у	Площадь прилегающей территории			
Химки г, Сходня мкр, 1-й Железнодорожный туп, 3	0	729	276,5	0,889	246
Химки г, Сходня мкр, 1-й Мичуринский туп, 17	0	507	147,2	0,889	131
Химки г, Сходня мкр, 1-й Первомайский туп, 2	0	577	799,6	0,889	711
Химки г, Сходня мкр, 1-й Первомайский туп, 2 А	0	1144	714,9	0,889	636
Химки г, Сходня мкр, Ленинградская ул, 10	0	1600	160,2	0,889	142
Химки г, Сходня мкр, Фрунзе ул, 11	0	267	245,3	0,889	218
Химки г, Сходня мкр, Фрунзе ул, 13	1007	0	1858	0,889	1652
Химки г, Сходня мкр, Фрунзе ул, 19	0	794	58,7	0,889	52
Химки г, Сходня мкр, Черняховского ул, 30	0	1075	84,2	0,889	75

Схема прилегающей территории по адресам в г.о Химки мкр. Новогорск: ул. За речная д. 1, 2 к1, 2 к 2, 2 к 3, 3 к1, 3 к 2, 3 к 3, 4 к1, 4 к 2, 4 к 3, 5 к1, 5 к 2, 6 к1, 6 к 2, 7 к1, 7 к 2, 7 к 3.



Условные обозначения:

-  - дорога общего пользования
-  - территория обслуживаемая МБУ
-  - прилегающая территория (территория уборки), содержит УК
- 50.10.0010211.19 - кадастровый номер земельного участка
- - кадастровая граница земельного участка
-  - детская игровая площадка
-  - тротуар / пешеходная дорожка
-  - проезд
-  - ограждение (забор)
-  - вход в МКД

Примечания:




-  Территория уборки определена для управляющих компаний.
-  Прилегающая территория образована с учетом расчета потребности прилегающей территории и принципа неделимости объектов благоустройства (191 ОЗ Московской области). Границы между территорией УК и МБУ проходит по тротуару и проездам.
-  Системы координат МСК 50











Таблица расчета потребности прилегающей территории

МКД	Фактический показатель		Площадь квартир, кв.м	Показатель потребности	Потребность территории для МКД
	Площадь благоустройства в пределах з/у	Площадь прилегающей территории			
Химки г, Новогорск мкр, Заречная ул, 1	0	7178	9197,6	0,575	5283
Химки г, Новогорск мкр, Заречная ул, 2 1	0	3833	3190,3	0,575	1829
Химки г, Новогорск мкр, Заречная ул, 2 2	0	2085	3186,6	0,575	1832
Химки г, Новогорск мкр, Заречная ул, 2 3	0	3341	3175,7	0,575	1826
Химки г, Новогорск мкр, Заречная ул, 3 1	0	2574	3244,2	0,575	1865
Химки г, Новогорск мкр, Заречная ул, 3 2	0	2987	3171,2	0,575	1823
Химки г, Новогорск мкр, Заречная ул, 3 3	0	3142	3249,1	0,575	1868
Химки г, Новогорск мкр, Заречная ул, 4 1	0	5631	2909,7	0,575	1673
Химки г, Новогорск мкр, Заречная ул, 4 2	0	2440	2900,8	0,575	1668
Химки г, Новогорск мкр, Заречная ул, 4 3	0	3328	2898,2	0,575	1666
Химки г, Новогорск мкр, Заречная ул, 5 1	0	3312	2805,7	0,575	1613
Химки г, Новогорск мкр, Заречная ул, 5 2	0	1909	2844,1	0,575	1635
Химки г, Новогорск мкр, Заречная ул, 6 1	0	3121	2830,2	0,575	1627
Химки г, Новогорск мкр, Заречная ул, 6 2	0	1995	2838,6	0,575	1632
Химки г, Новогорск мкр, Заречная ул, 7 1	0	2272	2823,7	0,575	1624
Химки г, Новогорск мкр, Заречная ул, 7 2	0	2458	2839,9	0,575	1633
Химки г, Новогорск мкр, Заречная ул, 7 3	0	5061	2836	0,575	1631

Схема прилегающей территории по адресам в г.о Химки мкр. Новогорск: ул. Соколовская 4 кв д. 3, 4, 5, 7, 9, 15, 17, 18, 19; ул. Соколовская 7 кв д. 29; ул. Соколовская 6 кв д. 3.



Условные обозначения:

-  - дорога общего пользования
-  - территория обслуживаемая МБУ
-  - территория в кадастровых границах, содержит УК
-  - прилегающая территория (территория уборки), содержит УК
-  - прилегающая территория (территория уборки), УК
-  - прилегающая территория юридических лиц
- 50:10:0010211:19 - кадастровый номер земельного участка
-  - кадастровая граница земельного участка
-  - тротуар / пешеходная дорожка
-  - проезд
-  - ограждение (забор)

Примечания:

- Территория уборки определена для управляющих компаний.
- Прилегающая территория определена для юридических лиц.
- Прилегающая территория образована с учетом расчета потребности прилегающей территории и принципа неделимости объектов благоустройства (191 ОЗ Московской области). Границы между территорией УК и МБУ проходит по тротуару и проездам.
- Системы координат МСК 50

Таблица расчета потребности прилегающей территории

МКД	Фактический показатель		Площадь квартир, кв.м	Показатель потребности	Потребность территории для МКД
	Площадь благоустройства в пределах з/у	Площадь прилегающей территории			
Химки г, Новогорск мкр, Соколовская 4 кв ул, 15	0	1948	1004,7	0,889	893
Химки г, Новогорск мкр, Соколовская 4 кв ул, 17	0	2000	831,9	0,889	740
Химки г, Новогорск мкр, Соколовская 4 кв ул, 18	0	891	596,1	0,889	530
Химки г, Новогорск мкр, Соколовская 4 кв ул, 19	0	1207	588,4	0,889	523
Химки г, Новогорск мкр, Соколовская 4 кв ул, 3	0	1470	890,9	0,889	792
Химки г, Новогорск мкр, Соколовская 4 кв ул, 4	0	1764	840,2	0,889	747
Химки г, Новогорск мкр, Соколовская 4 кв ул, 5	0	1942	959,3	0,889	853
Химки г, Новогорск мкр, Соколовская 4 кв ул, 7	0	2134	938,9	0,889	835
Химки г, Новогорск мкр, Соколовская 4 кв ул, 9	0	3259	991,8	0,889	882
Химки г, Новогорск мкр, Соколовская 7 кв ул, 29	0	606	362,3	0,889	322
Химки г, Новогорск мкр, Соколовская 6 кв ул, 3	4270	627	1810	0,76	1376

Схема прилегающей территории по адресам в г.о Химки: ул. Ватутина д. 4к1, 4к2;
ул. Кирова д. 4, 6, 6А; ул. Московская д.1, 3.



Условные обозначения:

- дорога общего пользования
- территория обслуживаемая МБУ
- прилегающая территория (территория уборки), содержит УК
- прилегающая территория (территория уборки), содержит УК
- прилегающая территория (территория уборки), содержит УК
- 50:10:0010211:19 - кадастровый номер земельного участка
- кадастровая граница земельного участка
- детская игровая площадка
- спортивная площадка
- тротуар / пешеходная дорожка
- проезд
- ограждение (забор)
- вход в МКД


Примечания:

Территория уборки определена для управляющих компаний.
Прилегающая территория образована с учетом расчета потребности прилегающей территории и принципа неделимости объектов благоустройства (191 ОЗ Московской области). Границы между территориями УК и МБУ проходит по тротуару и проездам.
Системы координат МСК 50

Таблица расчета потребности прилегающей территории

МКД	Фактический показатель		Площадь квартир, кв.м	Показатель потребности	Потребность территории для МКД
	Площадь благоустройства в пределах э/у	Площадь прилегающей территории			
Химки г, Ватутина ул, 4 1	0	9677	30752,7	0,4	12301
Химки г, Ватутина ул, 4 2	0	7224	27595,1	0,4	11038
Химки г, Кирова ул, 4	0	2418	4021,7	0,76	3056
Химки г, Кирова ул, 6	0	1626	3353,4	0,76	2549
Химки г, Кирова ул, 6 А	0	1665	4569,4	0,4	1828
Химки г, Московская ул, 1	0	1718	3896,4	0,76	2961
Химки г, Московская ул, 3	0	2304	3264	0,76	2481

Схема прилегающей территории по адресам в г.о Химки, Сходня мкр: Микояна ул.
1/53, 3А, 3, 5, Фрунзе ул. 36, 38, 42, 42А, 44, Первомайская ул. 37к1, 37к2, 46, 47, 48, 49, 51



Условные обозначения:

-  – дорога общего пользования
-  – территория обслуживаемая МБУ
-  – территория в кадастровых границах, содержит УК
-  – прилегающая территория (территория уборки), содержит УК
-  – территория в кадастровых границах, содержит УК
-  – прилегающая территория (территория уборки), содержит УК
-  – прилегающая территория юридических лиц
- 50:10:0010211:19 – кадастровый номер земельного участка
-  – кадастровая граница земельного участка
-  – детская игровая площадка
-  – тротуар/пешеходная дорожка
-  – проезд
-  – спортивная площадка
-  – ограждение (забор)
-  – вход в МКД

Примечания:

- Территория уборки определена для управляющих компаний.
- Определена прилегающая территория для юридических лиц.
- Прилегающая территория образована с учетом расчета потребности прилегающей территории и принципа неделимости объектов благоустройства (191 ОЗ Московской области). Границы между территорией УК и МБУ проходит по тротуару.
- Системы координат МСК 50.

Таблица расчета потребности прилегающей территории

МКД	Фактический показатель		Площадь квартир, кв.м	Показатель потребности	Потребность территории для МКД
	Площадь благоустройства в пределах з/у	Площадь прилегающей территории			
Хинки г, Сходня мкр, Микояна ул, 1/53	0	2474	2570.6	0.76	1954
Хинки г, Сходня мкр, Микояна ул, 3 А	3173	286	8125.4	0.4	3250
Хинки г, Сходня мкр, Микояна ул, 5	0	1629	2582.4	0.76	1963
Хинки г, Сходня мкр, Первомайская ул, 37 1	0	3447	15940.4	0.4	6376
Хинки г, Сходня мкр, Первомайская ул, 37 2	0	3036	11913.7	0.4	4765
Хинки г, Сходня мкр, Первомайская ул, 46	0	602	947.1	0.889	842
Хинки г, Сходня мкр, Первомайская ул, 47	0	2304	1639.6	0.889	1458
Хинки г, Сходня мкр, Первомайская ул, 48	0	568	315.6	0.88	278
Хинки г, Сходня мкр, Первомайская ул, 49	5066	559	17555.3	0.4	7022
Хинки г, Сходня мкр, Первомайская ул, 51	0	1233	991	0.889	881
Хинки г, Сходня мкр, Фрунзе ул, 36	0	2264	2770	0.76	2105
Хинки г, Сходня мкр, Фрунзе ул, 38	0	3417	2850.1	0.76	2166
Хинки г, Сходня мкр, Фрунзе ул, 42	0	2353	2575.5	0.76	1957
Хинки г, Сходня мкр, Фрунзе ул, 42 А	0	2925	2839.3	0.76	2158
Хинки г, Сходня мкр, Фрунзе ул, 44	0	1595	620.1	0.889	551
Хинки г, Сходня мкр, Микояна ул, 3	0	2707	2559.8	0.76	1945

Схема прилегающей территории по адресам в г.о Химки, Сходня мкр: Банный пер. 3, Папанина ул. 8, Первомайская ул. 25, 25/2, 26, 27, 27А, 28, 28к1, 28к2, 30



Условные обозначения:

-  - дорога общего пользования
-  - территория обслуживаемая МБУ
-  - территория в кадастровых границах, содержит УК
-  - прилегающая территория (территория уборки), содержит УК
-  - территория в кадастровых границах, содержит УК
-  - прилегающая территория (территория уборки), содержит УК
-  - территория в кадастровых границах, содержит УК
-  - прилегающая территория (территория уборки), содержит УК
-  - прилегающая территория юридических лиц
- 50:10:0010211:19 - кадастровый номер земельного участка
-  - кадастровая граница земельного участка
-  - детская игровая площадка
-  - тротуар/пешеходная дорожка
-  - проезд
-  - спортивная площадка
-  - ограждение (забор)
-  - вход в МКД

Примечания:

- Территория уборки определена для управляющих компаний.
- Определена прилегающая территория для юридических лиц.
- Прилегающая территория образована с учетом расчета потребности прилегающей территории и принципа неделимости объектов благоустройства (191 ОЗ Московской области). Границы между территорией УК и МБУ проходит по тротуару.
- Системы координат МСК 50.

Таблица расчета потребности прилегающей территории

МКД	Фактический показатель		Площадь квартир, кв.м	Показатель потребности	Потребность территории для МКД
	Площадь благоустройства в пределах з/у	Площадь прилегающей территории			
Химки г, Сходня мкр, Банный пер, Э	0	2063	2053.2	0.76	1560
Химки г, Сходня мкр, Паланина ул, 8	2149	15	3630	0.76	2759
Химки г, Сходня мкр, Первомайская ул, 25	0	4649	2812.2	0.76	2137
Химки г, Сходня мкр, Первомайская ул, 25/2	0	814	370.7	0.88	326
Химки г, Сходня мкр, Первомайская ул, 26	0	3103	2057.7	0.76	1564
Химки г, Сходня мкр, Первомайская ул, 27	2255	525	3213.5	0.76	2442
Химки г, Сходня мкр, Первомайская ул, 27 А	0	1884	3222.1	0.76	2449
Химки г, Сходня мкр, Первомайская ул, 28	0	2160	2028.6	0.76	1542
Химки г, Сходня мкр, Первомайская ул, 28/1	0	1437	2024.1	0.76	1538
Химки г, Сходня мкр, Первомайская ул, 28/2	0	2647	2016.8	0.76	1533
Химки г, Сходня мкр, Первомайская ул, 30	0	4153	4526.6	0.76	3440

Схема прилегающей территории по адресам в г.о Химки, Сходня мкр: Ленина ул. 33, Папанина ул. 11,
Первомайская ул. 11, 13, 15, 17, 19, 21, Фрунзе ул. 12



Условные обозначения:

-  - дорога общего пользования
-  - территория обслуживаемая МБУ
-  - территория в кадастровых границах, содержит УК
-  - прилегающая территория (территория уборки), содержит УК
-  - территория в кадастровых границах, содержит УК
-  - прилегающая территория (территория уборки), содержит УК
-  - территория в кадастровых границах, содержит УК
-  - прилегающая территория (территория уборки), содержит УК
-  - территория в кадастровых границах, содержит УК
-  - прилегающая территория (территория уборки), содержит УК
- 50:10:0010211:19 - кадастровый номер земельного участка
-  - кадастровая граница земельного участка
-  - детская игровая площадка
-  - тротуар/пешеходная дорожка
-  - проезд
-  - спортивная площадка
-  - ограждение (забор)
-  - вход в МКД

Примечания:

- Территория уборки определена для управляющих компаний.
- Прилегающая территория образована с учетом расчета потребности прилегающей территории и принципа неделимости объектов благоустройства (191 ОЗ Московской области). Границы между территорией УК и МБУ проходят по тротуару.
- Системы координат МСК 50.

Таблица расчета потребности прилегающей территории

МКД	Фактический показатель		Площадь квартир, кв.м	Показатель потребности	Потребность территории для МКД
	Площадь благоустройства в пределах э/у	Площадь прилегающей территории			
Химки г, Сходня мкр, Ленина ул, 33	2975	3194	15143.5	0.4	6057
Химки г, Сходня мкр, Папанина ул, 11	1040	0	2645.9	0.76	2011
Химки г, Сходня мкр, Первомайская ул, 11	0	1192	464.8	0.88	409
Химки г, Сходня мкр, Первомайская ул, 13	0	902	477.8	0.88	420
Химки г, Сходня мкр, Первомайская ул, 15	0	1225	969	0.889	861
Химки г, Сходня мкр, Первомайская ул, 17	0	2100	1342.5	0.889	1193
Химки г, Сходня мкр, Первомайская ул, 19	0	1716	3236.9	0.4	1295
Химки г, Сходня мкр, Первомайская ул, 21	0	1345	1983.6	0.76	1508
Химки г, Сходня мкр, Франзе ул, 12	2053	0	1489.6	0.76	1132