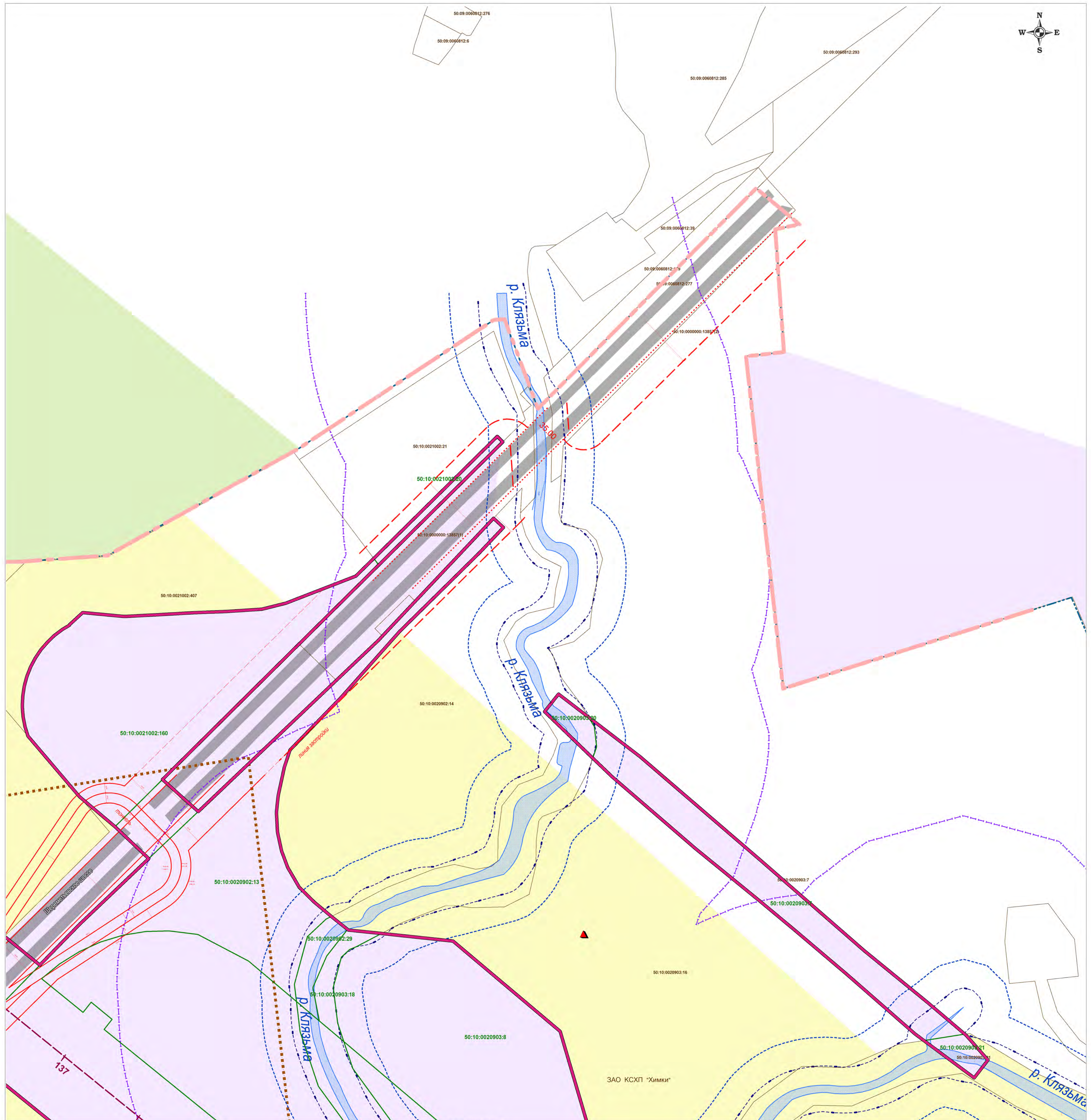


УСЛОВНЫЕ ОБОЗНАЧЕНИЯ


- |   |   |  |   |   |
|---|---|--|---|---|
| <p><b>Границы</b></p> <ul style="list-style-type: none"> <li>- муниципальных районов и городских округов (Закон Московской области от 22.02.2005 N 50/2005-ОЗ "О статусе и границе городского округа Химки" (принят постановлением Мособлдумы от 02.02.2005 N 5/127-П); Закон Московской области от 21.01.2005 N 27/2005-ОЗ "О статусе и границах Солнечногорского муниципального района и вновь образованных в его составе муниципальных образований" (принят постановлением Мособлдумы от 29.12.2004 N 8/123-П))</li> <li>- городских и сельских поселений (решение исполнительного комитета Кировского сельского Совета народных депутатов Солнечногорского района Московской области от 17.04.1991 № 04-02)</li> <li>- зоны планируемого размещения автомобильной дороги (источник: Схема территориального планирования транспортного обслуживания Московской области)</li> <li>- зоны планируемого размещения транспортных развязок в разных уровнях: а) на автомобильных дорогах федерального значения б) на ЦКАД, входящие в проект строительства ЦКАД (источник: Схема территориального планирования транспортного обслуживания Московской области)</li> <li>- земельных участков, состоящих на кадастровом учете (по состоянию на 01.09.2013г.)</li> <li>- кадастровый номер земельного участка</li> <li>- границы земельных участков, выделенных для строительства скоростной автомобильной дороги федерального значения (постановление главы городского округа Химки Московской области от 22.06.2007 N 992; постановление главы Солнечногорского муниципального района Московской области от 06.08.2007 N 1968)</li> <li>- кадастровый номер земельного участка, выделенного для строительства</li> </ul> | <p><b>Территории (отображены с информационной целью)</b></p> <p><b>ЖИЛЬЕ</b></p> <ul style="list-style-type: none"> <li>- застройки индивидуальными жилыми домами</li> <li>- планируемой застройки индивидуальными жилыми домами</li> <li>- застройки малоэтажными жилыми домами</li> <li>- застройки среднеэтажными жилыми домами</li> <li>- застройки многоэтажными жилыми домами</li> </ul> <p><b>ОБЩЕСТВЕННО-ДЕЛОВОЕ</b></p> <ul style="list-style-type: none"> <li>- делового, общественного и коммерческого назначения</li> <li>- объектов социального и коммунально-бытового назначения</li> <li>- специализированные общественные зоны (Генеральный план г. Москвы)</li> </ul> <p><b>ПРОИЗВОДСТВЕННЫЕ И КОММУНАЛЬНО-СКЛАДСКИЕ</b></p> <p><b>ТРАНСПОРТНОЙ ИНФРАСТРУКТУРЫ</b></p> <p><b>ИНЖЕНЕРНОЙ ИНФРАСТРУКТУРЫ</b></p> <p><b>РЕКРЕАЦИОННОГО НАЗНАЧЕНИЯ</b></p> <ul style="list-style-type: none"> <li>- объектов рекреации и спорта</li> <li>- зеленых территорий</li> </ul> <p><b>СЕЛЬСКОХОЗЯЙСТВЕННОГО ИСПОЛЬЗОВАНИЯ</b></p> <ul style="list-style-type: none"> <li>- земель сельскохозяйственного назначения</li> <li>- садоводческих, огороднических и дачных товариществ</li> </ul> <p><b>СПЕЦИАЛЬНОГО НАЗНАЧЕНИЯ</b></p> <ul style="list-style-type: none"> <li>- <b>ЗАЛЕСЕННЫЕ ТЕРРИТОРИИ (земель лесного фонда)</b></li> <li>- <b>ТЕРРИТОРИИ, НЕ ВОВЛЕЧЕННЫЕ В ТРАДИЦИОННУЮ ДЕЯТЕЛЬНОСТЬ</b></li> <li>- <b>ОСОБО ОХРАНЯЕМЫХ ПРИРОДНЫХ ТЕРРИТОРИЙ, ПРИРОДНЫХ И ОЗЕЛЕНЕННЫХ ТЕРРИТОРИЙ (ГЕНЕРАЛЬНЫЙ ПЛАН Г. МОСКВЫ)</b></li> </ul> <p><b>ВОДНЫХ ОБЪЕКТОВ</b></p> | <p><b>Линии градостроительного регулирования</b></p> <ul style="list-style-type: none"> <li>- границы территории улично-дорожной сети</li> <li>- границы озелененных территорий</li> <li>- границы водных поверхностей</li> <li>- границы линий регулирования застройки технических зон, окончательно не утвержденных</li> <li>- границы полосы отвода железных дорог</li> <li>- границы территорий промышленных зон</li> <li>- границы коммунальных зон</li> <li>- границы территорий памятников истории и культуры</li> <li>- границы охранных зон памятников истории и культуры</li> <li>- границы историко-культурных заповедных территорий</li> <li>- границы охранный зоны ансамбля Московского Кремля</li> <li>- границы особо охраняемых зеленых территорий</li> <li>- границы особо охраняемых природных территорий</li> <li>- границы территорий природного комплекса</li> <li>- границы памятников природы</li> <li>- границы зон охраняемого ландшафта</li> <li>- границы режимов градостроительной деятельности на территориях природного комплекса</li> <li>- границы береговых полос</li> <li>- границы прибрежных полос</li> <li>- границы водоохранных зон</li> <li>- границы зон санитарной охраны</li> <li>- границы жестких зон санитарной охраны</li> <li>- границы санитарно-защитных зон</li> </ul> | <p><b>схема расположения листов</b></p> | <p><b>Объекты транспортной инфраструктуры</b></p> <ul style="list-style-type: none"> <li>- дороги, улицы, проезды, их названия</li> <li>- ось и пикетаж трассы планируемой скоростной автомобильной дороги федерального значения Москва - Санкт-Петербург</li> <li>- железная дорога</li> <li>- автозаправочные станции</li> <li>- автосервис</li> </ul> <p><b>Объекты инженерной инфраструктуры (см. Схему развития инженерной инфраструктуры)</b></p> <p><b>Объекты культурного наследия</b></p> <ul style="list-style-type: none"> <li>- объект археологического наследия</li> <li>- памятник архитектуры</li> <li>- памятник монументального искусства</li> </ul> <p><b>Зоны с особым режимом использования территории</b></p> <ul style="list-style-type: none"> <li>- водоохранная зона</li> <li>- прибрежная полоса</li> <li>- береговая полоса</li> </ul> <p><b>Элементы существующей застройки</b></p> <ul style="list-style-type: none"> <li>- здания и сооружения</li> </ul> |
|---|---|--|---|---|

Схема использования территории в период подготовки проекта планировки					Лист
Изм.	Лист	№ док.	Подп.	Дата	11



УСЛОВНЫЕ ОБОЗНАЧЕНИЯ

схема расположения листов



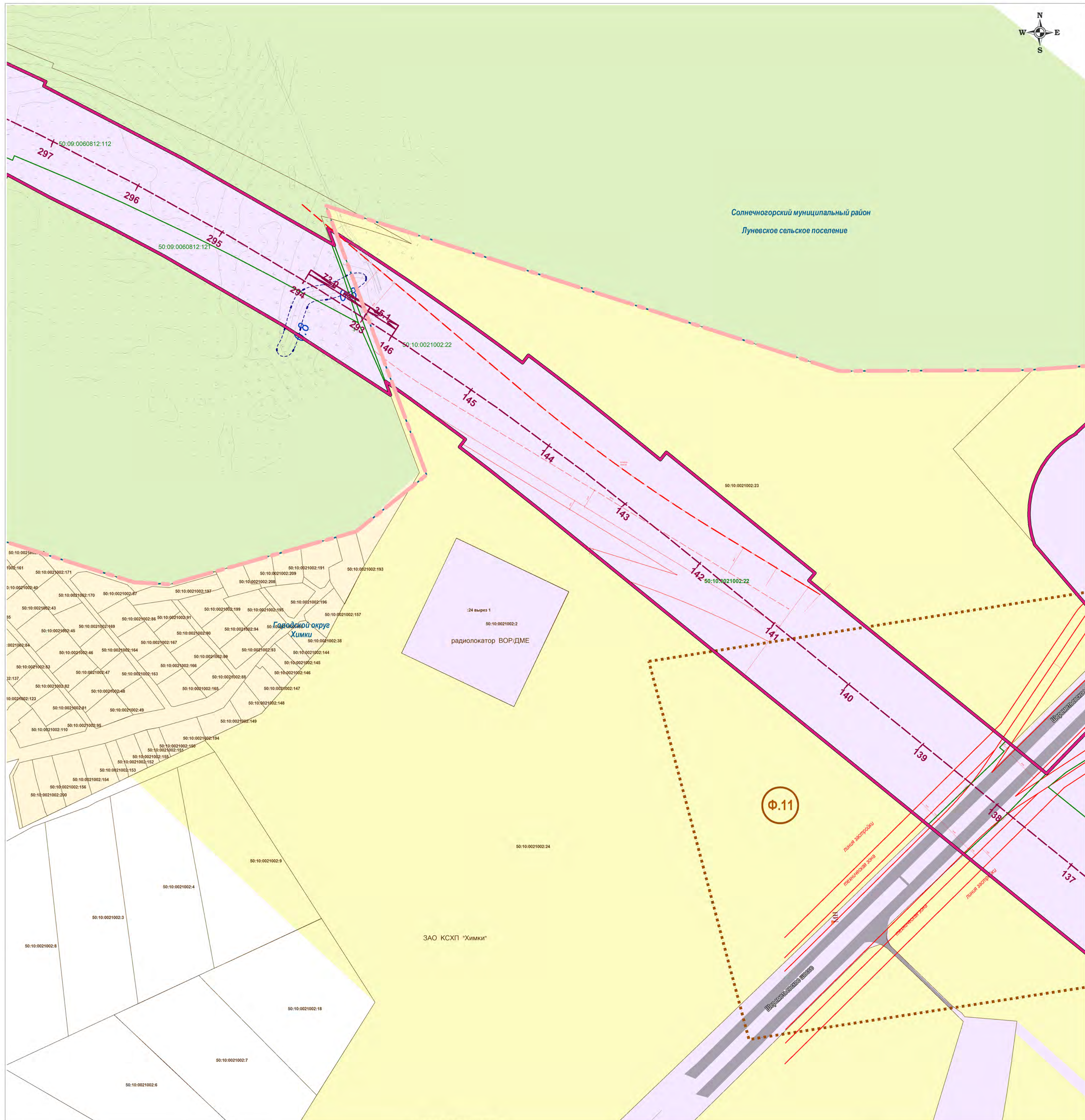
- Границы**
- муниципальных районов и городских округов (Закон Московской области от 22.02.2005 N 50/2005-ОЗ "О статусе и границах городского округа Химки" (принят постановлением Мособлдумы от 02.02.2005 N 5/127-П); Закон Московской области от 21.01.2005 N 27/2005-ОЗ "О статусе и границах Солнечногорского муниципального района и вновь образованных в его составе муниципальных образований" (принят постановлением Мособлдумы от 29.12.2004 N 8/123-П))
  - городских и сельских поселений (Закон Московской области от 21.01.2005 N 27/2005-ОЗ "О статусе и границах Солнечногорского муниципального района и вновь образованных в его составе муниципальных образований" (принят постановлением Мособлдумы от 29.12.2004 N 8/123-П))
  - населенных пунктов и внутригородских территорий (решение исполнительного комитета Кировского сельского Совета народных депутатов Солнечногорского района Московской области от 17.04.1991 N 04-02)
  - зоны планируемого размещения автомобильной дороги (источник: Схема территориального планирования транспортного обслуживания Московской области)
  - зоны планируемого размещения транспортных развязок в разных уровнях: а) на автомобильных дорогах федерального значения б) на ЦКАД, входящие в проект строительства ЦКАД (источник: Схема территориального планирования транспортного обслуживания Московской области)
  - земельных участков, состоящих на кадастровом учете (по состоянию на 01.09.2013г.)
  - 50:10:0010403:33 - кадастровый номер земельного участка
  - границы земельных участков, выделенных для строительства скоростной автомобильной дороги федерального значения (постановление главы городского округа Химки Московской области от 22.06.2007 N 992; постановление главы Солнечногорского муниципального района Московской области от 06.08.2007 N 1968)
  - 50:10:0010403:33 - кадастровый номер земельного участка, выделенного для строительства

- Территории (отображены с информационной целью)**
- ЖИЛЬЕ**
- застройки индивидуальными жилыми домами
  - планируемой застройки индивидуальными жилыми домами
  - застройки малоэтажными жилыми домами
  - застройки среднеэтажными жилыми домами
  - застройки многоэтажными жилыми домами
- ОБЩЕСТВЕННО-ДЕЛОВОЕ**
- делового, общественного и коммерческого назначения
  - объектов социального и коммунально-бытового назначения
  - специализированные общественные зоны (Генеральный план г. Москвы)
- ПРОИЗВОДСТВЕННЫЕ И КОММУНАЛЬНО-СКЛАДСКИЕ**
- производственных и складских назначения
- ТРАНСПОРТНОЙ ИНФРАСТРУКТУРЫ**
- инженерной инфраструктуры
- РЕКРЕАЦИОННОГО НАЗНАЧЕНИЯ**
- объектов рекреации и спорта
  - зеленых территорий
- СЕЛЬСКОХОЗЯЙСТВЕННОГО ИСПОЛЬЗОВАНИЯ**
- земель сельскохозяйственного назначения
  - садоводческих, огороднических и дачных товариществ
- СПЕЦИАЛЬНОГО НАЗНАЧЕНИЯ**
- зеленые территории (земель лесного фонда)
- ТЕРРИТОРИИ, НЕ ВОЛЛЕЧЕННЫЕ В ГРАДОСТРОИТЕЛЬНУЮ ДЕЯТЕЛЬНОСТЬ**
- особо охраняемых природных территорий, природных и озелененных территорий (ГЕНЕРАЛЬНЫЙ ПЛАН Г. МОСКВЫ)
- ВОДНЫХ ОБЪЕКТОВ**
- водных объектов

- Линии градостроительного регулирования**
- границы территории улично-дорожной сети
  - границы озелененных территорий
  - границы водных поверхностей
  - границы линий регулирования застройки технических зон, окончательно не утвержденных
  - границы полосы отвода железных дорог
  - границы территорий промышленных зон
  - границы коммунальных зон
  - границы территорий памятников истории и культуры
  - границы охраняемых зон памятников истории и культуры
  - границы историко-культурных заповедных территорий
  - границы охранной зоны ансамбля Московского Кремля
  - границы особо охраняемых зеленых территорий
  - границы особо охраняемых природных территорий
  - границы территорий природного комплекса
  - границы памятников природы
  - границы зон охраняемого ландшафта
  - границы режимов градостроительной деятельности на территориях природного комплекса
  - границы береговых полос
  - границы прибрежных полос
  - границы водоохранных зон
  - границы зон санитарной охраны
  - границы жестких зон санитарной охраны
  - границы санитарно-защитных зон

- Объекты транспортной инфраструктуры**
- дороги, улицы, проезды, их названия
  - 150 - ось и пикетаж трассы планируемой скоростной автомобильной дороги федерального значения Москва - Санкт-Петербург
  - железная дорога
  - автозаправочные станции
  - автосервис
- Объекты инженерной инфраструктуры (см. Схему развития инженерной инфраструктуры)**
- объекты культурного наследия
  - объект археологического наследия
  - памятник архитектуры
  - памятник монументального искусства
- Зоны с особым режимом использования территории**
- водоохранный зона
  - прибрежная полоса
  - береговая полоса
- Элементы существующей застройки**
- здания и сооружения

Изм.	Лист	№ док.	Подп.	Дата	Схема использования территории в период подготовки проекта планировки	Лист
						12



Солнечногорский муниципальный район  
Луневское сельское поселение

УСЛОВНЫЕ ОБОЗНАЧЕНИЯ

- Границы**
- муниципальных районов и городских округов (Закон Московской области от 22.02.2005 N 50/2005-ОЗ "О статусе и границах городского округа Химки" (принят постановлением Мосгордумы от 02.02.2005 N 5/127-П); Закон Московской области от 21.01.2005 N 27/2005-ОЗ "О статусе и границах Солнечногорского муниципального района и вновь образованных в его составе муниципальных образований" (принят постановлением Мосгордумы от 29.12.2004 N 8/123-П))
  - городских и сельских поселений (Закон Московской области от 21.01.2005 N 27/2005-ОЗ "О статусе и границах Солнечногорского муниципального района и вновь образованных в его составе муниципальных образований" (принят постановлением Мосгордумы от 29.12.2004 N 8/123-П))
  - населенных пунктов и внутригородских территорий (решение исполнительного комитета Кировского сельского Совета народных депутатов Солнечногорского района Московской области от 17.04.1991 N 04-02)
  - зоны планируемого размещения автомобильной дороги (источник: Схема территориального планирования транспортного обслуживания Московской области)
  - зоны планируемого размещения транспортных развязок в разных уровнях: а) на автомобильных дорогах федерального значения б) на ЦКАД, входящие в проект строительства ЦКАД (источник: Схема территориального планирования транспортного обслуживания Московской области)
  - земельных участков, состоящих на кадастровом учете (по состоянию на 01.09.2013г.)
  - границы земельных участков, выделенных для строительства скоростной автомобильной дороги федерального значения (постановление главы городского округа Химки Московской области от 22.06.2007 N 992; постановление главы Солнечногорского муниципального района Московской области от 08.08.2007 N 1968)
  - кадастровый номер земельного участка, выделенного для строительства

- Территории (отображены с информационной целью)**
- ЖИЛЬЕ**
- застройки индивидуальными жилыми домами
  - планируемой застройки индивидуальными жилыми домами
  - застройки малоэтажными жилыми домами
  - застройки среднетажными жилыми домами
  - застройки многоквартирными жилыми домами
- ОБЩЕСТВЕННО-ДЕЛОВОЕ**
- делового, общественного и коммерческого назначения
  - объектов социального и коммунально-бытового назначения
  - специализированные общественные зоны (Генеральный план г. Москвы)
  - производственные и коммунально-складские
- ТРАНСПОРТНОЙ ИНФРАСТРУКТУРЫ**
- инженерной инфраструктуры
- РЕКРЕАЦИОННОГО НАЗНАЧЕНИЯ**
- объектов рекреации и спорта
  - зеленых территорий
- СЕЛЬСКОХОЗЯЙСТВЕННОГО ИСПОЛЬЗОВАНИЯ**
- земель сельскохозяйственного назначения
  - садоводческих, огороднических и дачных товариществ
- СПЕЦИАЛЬНОГО НАЗНАЧЕНИЯ**
- **ЗАЛЕСЕННЫЕ ТЕРРИТОРИИ (земель лесного фонда)**
  - **ТЕРРИТОРИИ, НЕ ВОЛВЛЕЧЕННЫЕ В ГРАДОСТРОИТЕЛЬНУЮ ДЕЯТЕЛЬНОСТЬ**
  - **ОСОБО ОХРАНЯЕМЫХ ПРИРОДНЫХ ТЕРРИТОРИЙ, ПРИРОДНЫХ И ОЗЕЛЕНЕННЫХ ТЕРРИТОРИЙ (ГЕНЕРАЛЬНЫЙ ПЛАН Г. МОСКВЫ)**
  - **ВОДНЫХ ОБЪЕКТОВ**

- Линии градостроительного регулирования**
- границы территории улично-дорожной сети
  - границы озелененных территорий
  - границы водных поверхностей
  - границы линий регулирования застройки технических зон, окончательно не утвержденные
  - границы полосы отвода железных дорог
  - границы территорий промышленных зон
  - границы коммунальных зон
  - границы территорий памятников истории и культуры
  - границы охранных зон памятников истории и культуры
  - границы историко-культурных заповедных территорий
  - границы охранных зон ансамбля Московского Кремля
  - границы особо охраняемых зеленых территорий
  - границы особо охраняемых природных территорий
  - границы территорий природного комплекса
  - границы памятников природы
  - границы зон охраняемого ландшафта
  - границы режимов градостроительной деятельности на территориях природного комплекса
  - границы береговых полос
  - границы прибрежных полос
  - границы водоохранных зон
  - границы зон санитарной охраны
  - границы жестких зон санитарной охраны
  - границы санитарно-защитных зон

**схема расположения листов**

**Объекты транспортной инфраструктуры**

- дороги, улицы, проезды, их названия
- ось и пикетаж трассы планируемой скоростной автомобильной дороги федерального значения Москва - Санкт-Петербург
- железная дорога
- автозаправочные станции
- автосервис

**Объекты инженерной инфраструктуры (см. Схему развития инженерной инфраструктуры)**

**Объекты культурного наследия**

- объект археологического наследия
- памятник архитектуры
- памятник монументального искусства

**Зоны с особым режимом использования территории**

- водоохранная зона
- прибрежная полоса
- береговая полоса

**Элементы существующей застройки**

- здания и сооружения

Схема использования территории в период подготовки проекта планировки					Лист
Изм.	Лист	№ док.	Подп.	Дата	13