

**СХЕМА РАСПОЛОЖЕНИЯ ЗЕМЕЛЬНОГО УЧАСТКА  
НА КАДАСТРОВЫЙ ПЛАНЕ ТЕРРИТОРИИ**

Кадастровый квартал: 50:10:0010110

Адрес (местоположение) объекта: Российская Федерация, Московская область, г.о. Химки, г. Химки, ул. Молодежная

**Утверждена**







Постановлением Администрации городского  
(наименование документа об утверждении, включая наименования органов  
округа Химки Московской области  
местного самоуправления, принявших решение об утверждении схемы)

от 16.07.2020 № 505



Масштаб 1:500

**Условные обозначения:**

-  - граница объекта землеустройства (публичный сервитут)
-  - характерная точка границы объекта землеустройства (публичный сервитут)
-  - граница земельного участка по сведениям ЕГРН
-  - граница и кадастровый номер объекта капитального строительства
-  - границы и номер кадастрового квартала
-  - Граница ОКС сведения о котором содержатся в ГКН

**Геоданные**

№ п/п	Имя точки	X, м	Y, м	S, м
:ЗУ1				
1	1	483 405,80	2 183 116,39	
2	2	483 400,37	2 183 140,57	24,78
3	3	483 375,98	2 183 136,17	24,78
4	4	483 380,16	2 183 112,07	24,46
1	1	483 405,80	2 183 116,39	26,00

Участок	ЭКСПЛИКАЦИЯ: Обозначение	Площадь(м.кв.)
Образуемый земельный участок (публичный сервитут)	:ЗУ1	625