

## ОПИСАНИЕ МЕСТОПОЛОЖЕНИЯ ГРАНИЦ

### Публичный сервитут в целях размещения существующего объекта электросетевого хозяйства «ВЛ 110 кВ Бутаково - Старбеево I цепь с отпайками»

(наименование объекта, местоположение границ которого описано  
(далее - объект))

#### Раздел 1

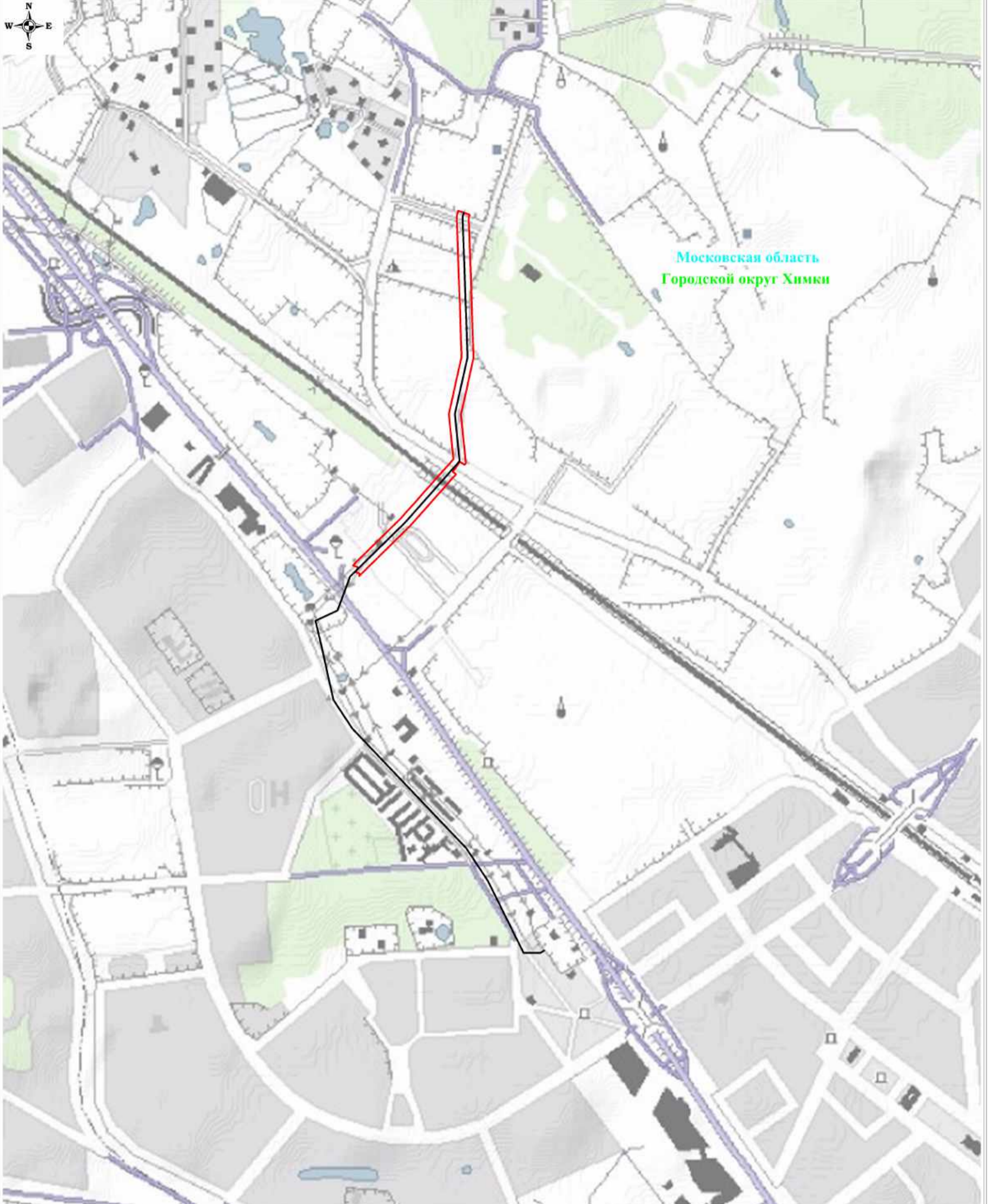
##### Сведения об объекте

| Сведения об объекте |   |   |
|---------------------|---|---|
| N<br>п/п            | Характеристики объекта  | Описание характеристик  |
| 1                   | 2   | 3   |
| 1                   | Местоположение объекта  | Московская область,<br>городской округ Химки  |
| 2                   | Площадь объекта +/- величина погрешности определения площади (P +/- Дельта P) | 52882 кв. м ± 80 кв. м  |
| 3                   | Иные характеристики объекта   | Публичный сервитут в целях размещения существующего объекта электросетевого хозяйства «ВЛ 110 кВ Бутаково - Старбеево I цепь с отпайками» сроком действия 49 лет в интересах Публичного акционерного общества «Россети Московский регион» |

| <b>Местоположение публичного сервитута: Московская область, городской округ Химки</b> |                      |                       |   |
|---|----------------------|-----------------------|---|
| <b>Система координат</b>  |                      | <b>МСК-50, 2 зона</b> |   |
| <b>Метод определения координат</b>  |                      | <b>Аналитический</b>  |   |
| <b>Обозначение<br/>характерных точек<br/>границ публичного<br/>сервитута</b>          | <b>Координаты, м</b> |                       |   |
|   | <b>X</b>             | <b>Y</b>              | <b>Средняя квадратическая<br/>погрешность положения<br/>характерных точек (Mt), м</b> |
| <b>1</b>  | <b>2</b>             | <b>3</b>              | <b>4</b>  |
| 1   | 485526.96            | 2183553.49            | 0.10  |
| 2   | 485535.18            | 2183556.40            | 0.10  |
| 3   | 485540.34            | 2183543.28            | 0.10  |
| 4   | 485557.09            | 2183549.67            | 0.10  |
| 5   | 485563.12            | 2183533.47            | 0.10  |
| 6   | 485574.71            | 2183545.64            | 0.10  |
| 7   | 485720.43            | 2183698.75            | 0.10  |
| 8   | 485721.42            | 2183699.66            | 0.10  |
| 9   | 485752.51            | 2183728.21            | 0.10  |
| 10  | 485757.73            | 2183733.01            | 0.10  |
| 11  | 485764.67            | 2183739.38            | 0.10  |
| 12  | 485803.11            | 2183774.69            | 0.10  |
| 13  | 485811.56            | 2183782.44            | 0.10  |
| 14  | 485820.81            | 2183790.94            | 0.10  |
| 15  | 485842.51            | 2183810.88            | 0.10  |
| 16  | 485847.73            | 2183815.67            | 0.10  |
| 17  | 485851.07            | 2183818.73            | 0.10  |
| 18  | 485872.21            | 2183838.15            | 0.10  |
| 19  | 485877.39            | 2183842.91            | 0.10  |
| 20  | 485882.11            | 2183847.24            | 0.10  |
| 21  | 485886.57            | 2183851.34            | 0.10  |
| 22  | 485898.76            | 2183862.53            | 0.10  |
| 23  | 485908.95            | 2183871.90            | 0.10  |
| 24  | 485913.54            | 2183876.11            | 0.10  |
| 25  | 485979.24            | 2183870.38            | 0.10  |
| 26  | 486001.39            | 2183868.44            | 0.10  |
| 27  | 486065.08            | 2183862.88            | 0.10  |
| 28  | 486078.99            | 2183866.20            | 0.10  |
| 29  | 486126.79            | 2183877.63            | 0.10  |
| 30  | 486166.02            | 2183887.01            | 0.10  |
| 31  | 486175.75            | 2183889.34            | 0.10  |
| 32  | 486255.61            | 2183908.44            | 0.10  |
| 33  | 486257.17            | 2183908.41            | 0.10  |
| 34  | 486310.84            | 2183907.38            | 0.10  |
| 35  | 486436.77            | 2183904.98            | 0.10  |
| 36  | 486451.11            | 2183904.71            | 0.10  |
| 37  | 486534.49            | 2183903.12            | 0.10  |
| 38  | 486725.57            | 2183899.10            | 0.10  |
| 39  | 486743.60            | 2183904.94            | 0.10  |
| 40  | 486730.10            | 2183942.61            | 0.10  |
| 41  | 486719.66            | 2183939.23            | 0.10  |
| 42  | 486535.29            | 2183943.11            | 0.10  |

|    |           |            |      |
|----|-----------|------------|------|
| 43 | 486251.27 | 2183948.53 | 0.10 |
| 44 | 486167.25 | 2183928.44 | 0.10 |
| 45 | 486156.40 | 2183925.84 | 0.10 |
| 46 | 486062.97 | 2183903.50 | 0.10 |
| 47 | 486062.10 | 2183903.29 | 0.10 |
| 48 | 486061.27 | 2183903.36 | 0.10 |
| 49 | 485962.86 | 2183911.96 | 0.10 |
| 50 | 485957.28 | 2183912.45 | 0.10 |
| 51 | 485948.13 | 2183913.25 | 0.10 |
| 52 | 485902.98 | 2183917.19 | 0.10 |
| 53 | 485899.47 | 2183917.50 | 0.10 |
| 54 | 485898.91 | 2183916.99 | 0.10 |
| 55 | 485894.31 | 2183912.76 | 0.10 |
| 56 | 485899.31 | 2183904.92 | 0.10 |
| 57 | 485904.26 | 2183897.17 | 0.10 |
| 58 | 485903.43 | 2183896.59 | 0.10 |
| 59 | 485871.00 | 2183873.00 | 0.10 |
| 60 | 485863.00 | 2183884.00 | 0.10 |
| 61 | 485862.96 | 2183883.97 | 0.10 |
| 62 | 485859.12 | 2183880.44 | 0.10 |
| 63 | 485853.51 | 2183875.29 | 0.10 |
| 64 | 485848.32 | 2183870.52 | 0.10 |
| 65 | 485826.37 | 2183850.36 | 0.10 |
| 66 | 485823.03 | 2183847.29 | 0.10 |
| 67 | 485817.70 | 2183842.39 | 0.10 |
| 68 | 485799.97 | 2183826.11 | 0.10 |
| 69 | 485793.50 | 2183820.17 | 0.10 |
| 70 | 485788.43 | 2183815.51 | 0.10 |
| 71 | 485784.12 | 2183811.56 | 0.10 |
| 72 | 485778.28 | 2183806.19 | 0.10 |
| 73 | 485755.51 | 2183785.28 | 0.10 |
| 74 | 485700.91 | 2183735.13 | 0.10 |
| 75 | 485698.34 | 2183732.77 | 0.10 |
| 76 | 485692.39 | 2183727.30 | 0.10 |
| 77 | 485551.42 | 2183579.19 | 0.10 |
| 78 | 485548.15 | 2183575.75 | 0.10 |
| 79 | 485542.93 | 2183570.27 | 0.10 |
| 1  | 485526.96 | 2183553.49 | 0.10 |

Схема расположения границ публичного сервитута



Масштаб: 1:12000

**Используемые условные знаки и обозначения:**



- обозначение границы публичного сервитута



- обозначение линии электропередачи

**Городской округ Химки** - обозначение муниципального образования

**Московская область** - обозначение субъекта



Схема расположения границ публичного сервитута



Используемые условные знаки и обозначения:

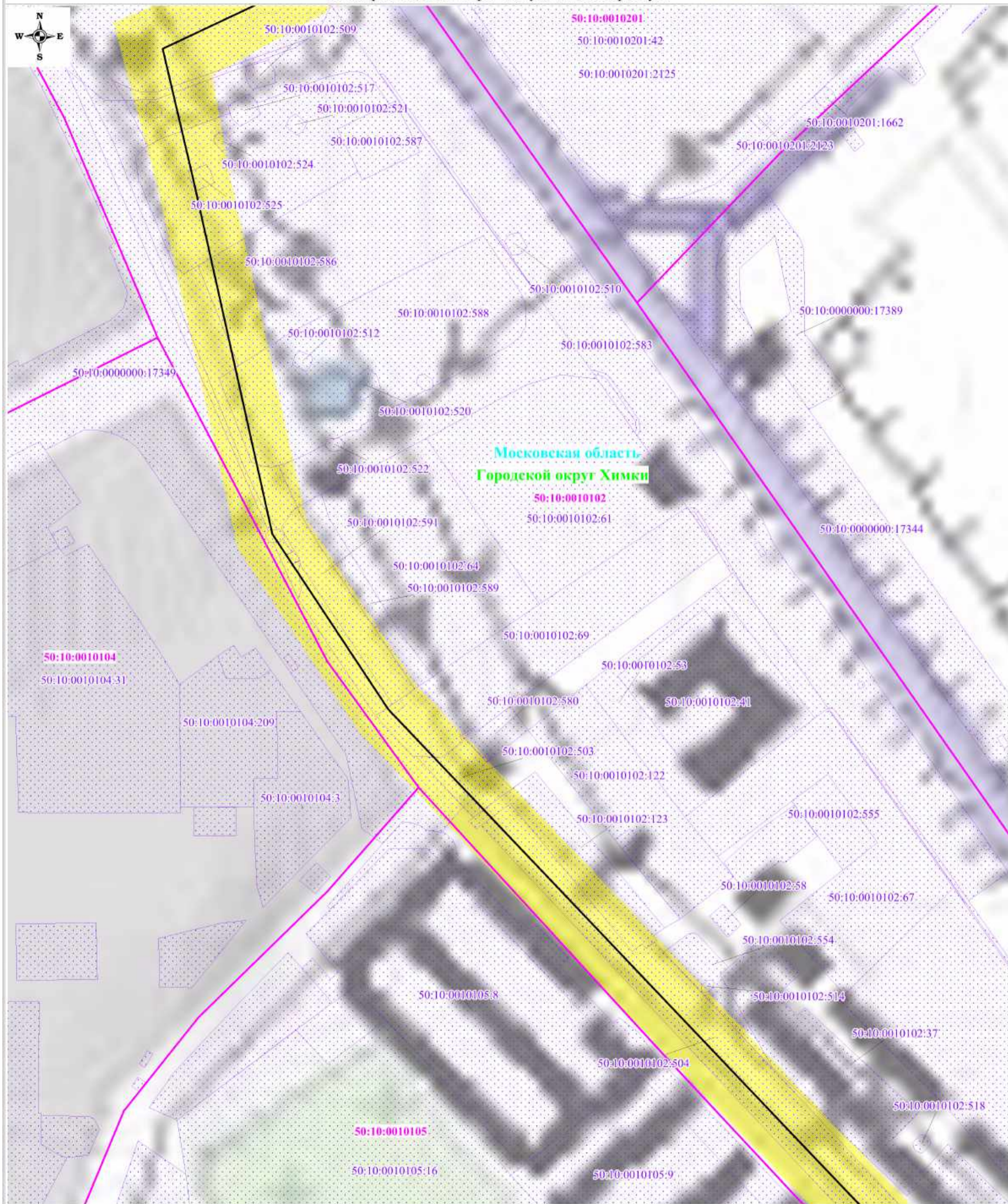
Масштаб: 1:2000

- обозначение границы публичного сервитута
- обозначение границы земельного участка
- обозначение границы кадастрового квартала
- обозначение линии электропередачи
- обозначение границы охранной зоны линии электропередачи
- 1 - обозначение характерной точки границы публичного сервитута
- 50:10:0010108:23 - обозначение кадастрового номера земельного участка
- 50:10:0010108 - обозначение номера кадастрового квартала
- Московская область - обозначение субъекта
- Городской округ Химки - обозначение муниципального образования

Выноска №1



Схема расположения границ публичного сервитута



Используемые условные знаки и обозначения:

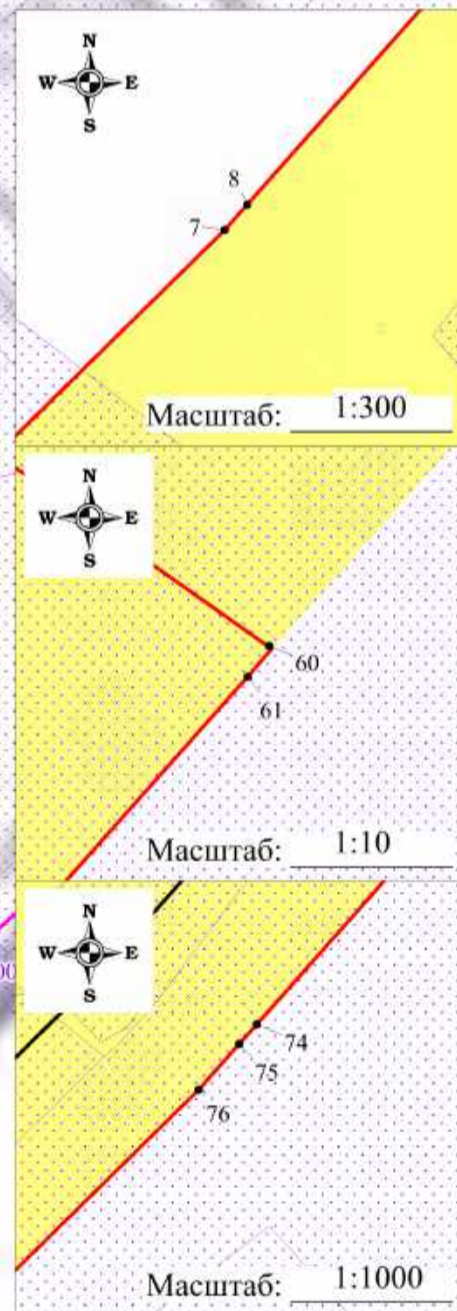
Масштаб: 1:2000

- обозначение границы публичного сервитута
- обозначение границы земельного участка
- обозначение границы кадастрового квартала
- обозначение линии электропередачи
- обозначение границы охранной зоны линии электропередачи
- 1 - обозначение характерной точки границы публичного сервитута
- 50:10:0010108:23 - обозначение кадастрового номера земельного участка
- 50:10:0010108 - обозначение номера кадастрового квартала
- Московская область - обозначение субъекта
- Городской округ Химки - обозначение муниципального образования

Выноска №2



Схема расположения границ публичного сервитута



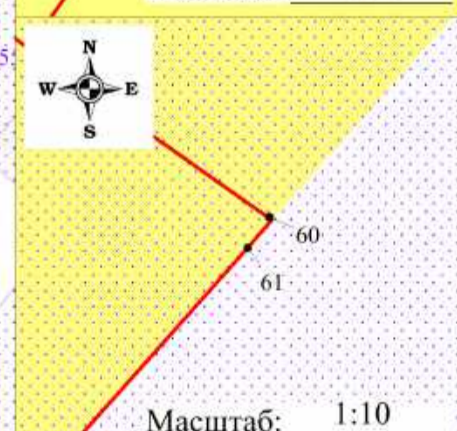
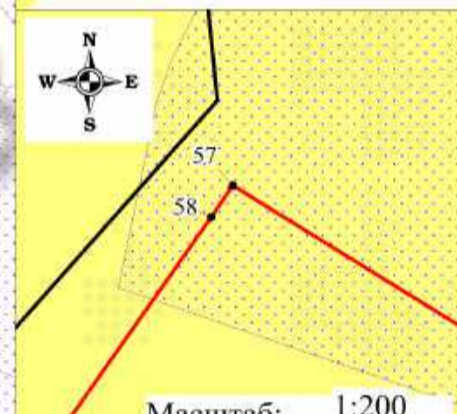
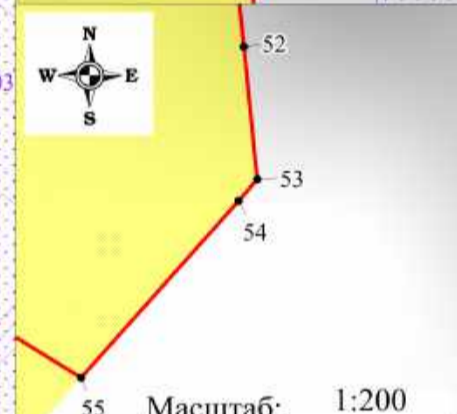
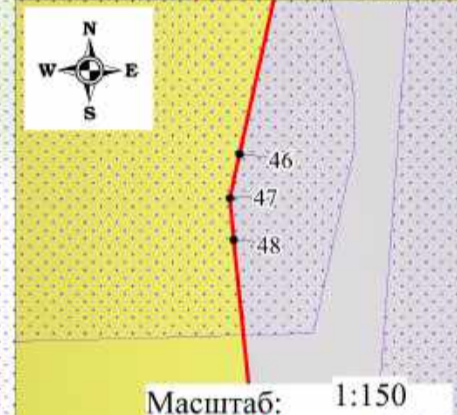
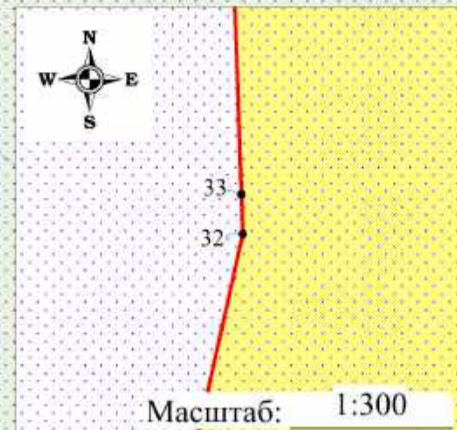
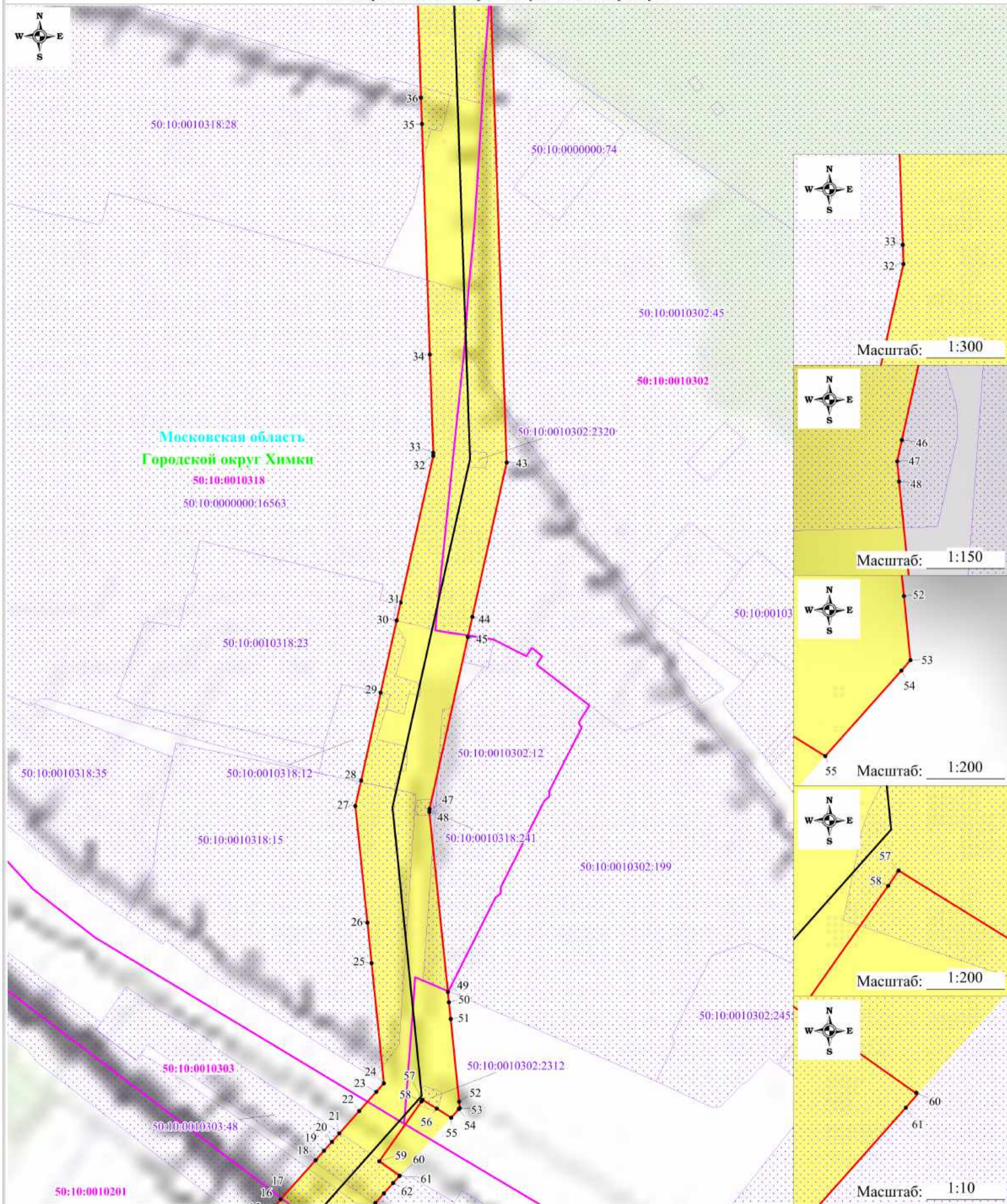
Используемые условные знаки и обозначения:

- обозначение границы публичного сервитута
- обозначение границы земельного участка
- обозначение границы кадастрового квартала
- обозначение линии электропередачи
- обозначение границы охранной зоны линии электропередачи
- 1 - обозначение характерной точки границы публичного сервитута
- 50:10:0010108:23 - обозначение кадастрового номера земельного участка
- 50:10:0010108 - обозначение номера кадастрового квартала
- Московская область - обозначение субъекта
- Городской округ Химки - обозначение муниципального образования

Выноска №3



Схема расположения границ публичного сервитута



Масштаб: 1:2000  
Выноска №4

Используемые условные знаки и обозначения:

- обозначение границы публичного сервитута
- обозначение границы земельного участка
- обозначение границы кадастрового квартала
- обозначение линии электропередачи
- обозначение границы охранной зоны линии электропередачи
- 1 - обозначение характерной точки границы публичного сервитута
- 50:10:0010108:23 - обозначение кадастрового номера земельного участка
- 50:10:0010108 - обозначение номера кадастрового квартала
- Московская область - обозначение субъекта
- Городской округ Химки - обозначение муниципального образования



Схема расположения границ публичного сервитута



Используемые условные знаки и обозначения:

Масштаб: 1:2000

Выноска №5

- обозначение границы публичного сервитута
- обозначение границы земельного участка
- обозначение границы кадастрового квартала
- обозначение линии электропередачи
- обозначение границы охранной зоны линии электропередачи
- 1 - обозначение характерной точки границы публичного сервитута
- 50:10:0010108:23 - обозначение кадастрового номера земельного участка
- 50:10:0010108 - обозначение номера кадастрового квартала
- Московская область - обозначение субъекта
- Городской округ Химки - обозначение муниципального образования