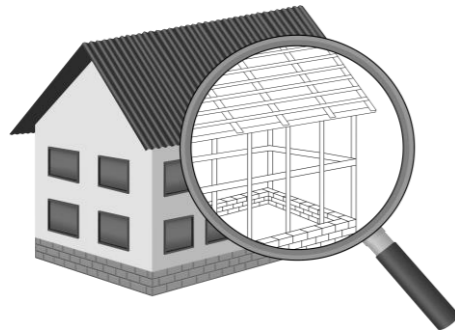


УТВЕРЖДЕН
постановлением Администрации
городского округа Химки
Московской области
от 17.01.2024 № 26

**ПРОЕКТ ОРГАНИЗАЦИИ ДОРОЖНОГО ДВИЖЕНИЯ НА ПЕРИОД ЭКСПЛУАТАЦИИ ДОРОГИ
ПО АДРЕСУ:
МОСКОВСКАЯ ОБЛАСТЬ, Г.О. ХИМКИ, МКР. НОВЫЕ ХИМКИ И НОВОГОРСК-ПЛАНЕРНАЯ, ЮБИЛЕЙНЫЙ ПРОСПЕКТ**

ПРОЕКТНАЯ ДОКУМЕНТАЦИЯ

ХИМКИ 2023



Общество с ограниченной ответственностью

Строй-Инспект

127411, г. Москва, Дмитровское шоссе д.155, к. 3

<https://www.stroy-inspekt.ru>

Тел: +7(495)128-77-47; e-mail: stroy-inspekt@mail.ru

ИНН 7713478071; КПП 771301001; ОГРН 1207700382504

ООО «Строй-Инспект»

Член Ассоциации СРО "Объединение изыскателей "АЛЪЯНС" (СРО-И-036-18122012)

Член Ассоциации СРО "СПЕЦПРОЕКТ" (СРО-П-214-18102019)

Член Ассоциации СРО "Архитектурное наследие" (СРО-С-230-07092010)

**Заказчик – УПРАВЛЕНИЕ ДОРОЖНОГО ХОЗЯЙСТВА И БЛАГОУСТРОЙСТВА АДМИНИСТРАЦИИ
ГОРОДСКОГО ОКРУГА ХИМКИ МОСКОВСКОЙ ОБЛАСТИ**

**ПРОЕКТ ОРГАНИЗАЦИИ ДОРОЖНОГО ДВИЖЕНИЯ НА ПЕРИОД ЭКСПЛУАТАЦИИ ДОРОГИ
ПО АДРЕСУ:
МОСКОВСКАЯ ОБЛАСТЬ, Г.О. ХИМКИ, МКР. НОВЫЕ ХИМКИ И НОВОГОРСК-ПЛАНЕРНАЯ, ЮБИЛЕЙНЫЙ ПРОСПЕКТ**

ПРОЕКТНАЯ ДОКУМЕНТАЦИЯ

Генеральный директор



Валевич Д.М.

Начальник отдела инженерных
изысканий

Кузьмин К.Н.

Главный инженер проекта

Валиулин Ш.Ш.

ХИМКИ 2023

Взам. инв. №	
Подп. и дата	
Инв. № подл.	

ПОЯСНИТЕЛЬНАЯ ЗАПИСКА

Организация дорожного движения и схемы разметки проезжей части на улицах городского округа Химки Московской области разработана ООО "СТРОЙ-ИНСПЕКТ" на основании Муниципального контракта № 297653-23 от 18.12.2023. Данная организация дорожного движения на период эксплуатации разработана в соответствии с требованиями действующего законодательства. Техническим основанием для разработки организации дорожного движения является оптимизация методов организации дорожного движения на улицах города, для повышения пропускной способности и безопасности движения транспортных средств и пешеходов, а также необходимость актуализировать схемы организации дорожного движения и перечня используемых технических средств организации дорожного движения на улицах городского округа Химки.

Заказчиком проекта является Управление дорожного хозяйства и благоустройства Администрации городского округа Химки Московской области

Исходные данные для проектирования

Перечень предоставленных в проекте схем дорожных знаков и разметки проезжей части соответствует согласованному в контракте перечню дорог и улиц городского округа Химки.

Городской округ Химки Московской области		
№п/п	Наименование улиц	Протяженность, км
1.	Юбилейный проспект	2,615
2.		
3.		
4.		

- При разработке проекта организации дорожного движения использовалось:
- данные натурных обследований дороги;
 - предложения по совершенствованию организации дорожного движения местных органов исполнительной власти;
 - анализ существующей дорожно-транспортной ситуации на участке проектирования;
 - требования нормативных документов

Согласовано

Взамен инв. №

Подпись и дата

Инв № подл.

					Контракт №297653-23 от 18.12.2023			
					Проект организации дорожного движения на период эксплуатации дороги по адресу: Московская область, г.о. Химки, мкр. Новые Химки и Новогорск-Планерная, Юбилейный проспект			
Изм	Лист	№ документа	Подпись	Дата	Пояснительная записка	Стадия	Лист	Листов
Разраб.	Горюнов В.А.					ПД	1	2
Проверил	Петров П.М.							
Н.контр.	Валевич Д.М.							
ГИП	Валиулин Ш.Ш.							
					 ООО «Строй-Инспект»			

Обоснование принятых решений

Разработка Дислокации дорожных знаков и схем разметки проезжей части на улице Юбилейный проспект Новые Химки и Новогорск-Планерная городского округа Химки Московской области осуществлялась в соответствии с требованиями нормативно-технического документов, действующих в сфере обеспечения безопасности дорожного движения, а именно:

- ГОСТ Р 52289-2019 Национальный стандарт Российской Федерации. Технические средства организации дорожного движения. Правила применения дорожных знаков, разметки, светофоров, дорожных ограждений и направляющих устройств.

- ГОСТ Р 52290-2004 Национальный стандарт Российской Федерации. Технические средства организации дорожного движения. Знаки дорожные. Общие технические требования.

- ГОСТ Р 52399-2022 Национальный стандарт Российской Федерации. Дороги автомобильные общего пользования. Геометрические элементы. Технические требования.

- ГОСТ Р 51256-2018 Национальный стандарт Российской Федерации. Технические средства организации дорожного движения. Разметка дорожная. Классификация. Технические требования.

- ГОСТ Р 52282-2004 Национальный стандарт Российской Федерации. Технические средства организации дорожного движения. Светофоры дорожные. Типы и основные параметры. Общие технические требования. Методы испытаний.

- ГОСТ Р 52605-2006 Национальный стандарт Российской Федерации. Технические средства организации дорожного движения. Искусственные неровности. Общие технические требования. Правила применения.

- ОСТ 218.1.002-2003 Стандарт отрасли. Автобусные остановки на автомобильных дорогах. Общие технические требования.

- ОДМ 218.6.009-2013 Отраслевой дорожный методический документ. Методические рекомендации по оценке безопасности движения при проектировании автомобильных дорог.

- ОДМ 218.4.005-2010 Отраслевой дорожный методический документ. Рекомендации по обеспечению безопасности движения на автомобильных дорогах.

Проект выполнен в линейном масштабе 1:2000. Ширина дороги показана в масштабе 1:2000
Нумерация дорожных знаков и разметки принята в соответствии с требованиями ГОСТ Р 52289-2019. Расположение дорожных ограждений, направляющих устройств, пешеходных дорожек, искусственных сооружений, линий напряженного электроосвещения, светофорных объектов, железнодорожных переездов, пешеходных и искусственных неровностей показано условными обозначениями

В графических приложениях показан пример:

- обустройства автобусных остановок;
- установки технических средств организации дорожного движения;
- нанесения горизонтальной и вертикальной разметки;
- установки дорожных ограждений, направляющих устройств и искусственных неровностей.

Согласовано

Взамен инв. №

Подпись и дата

Инв. № подл.

Изм	Лист	№ документа	Подпись	Дата

Контракт №297653-23

Лист

2

ПРОЕКТ ОРГАНИЗАЦИИ ДОРОЖНОГО ДВИЖЕНИЯ НА ПЕРИОД ЭКСПЛУАТАЦИИ ДОРОГИ

Городского округа Химки Московской области

Мкр. Новые Химки и Новогорск-Планерная, Юбилейный проспект

Протяженность объекта : 2,615 км

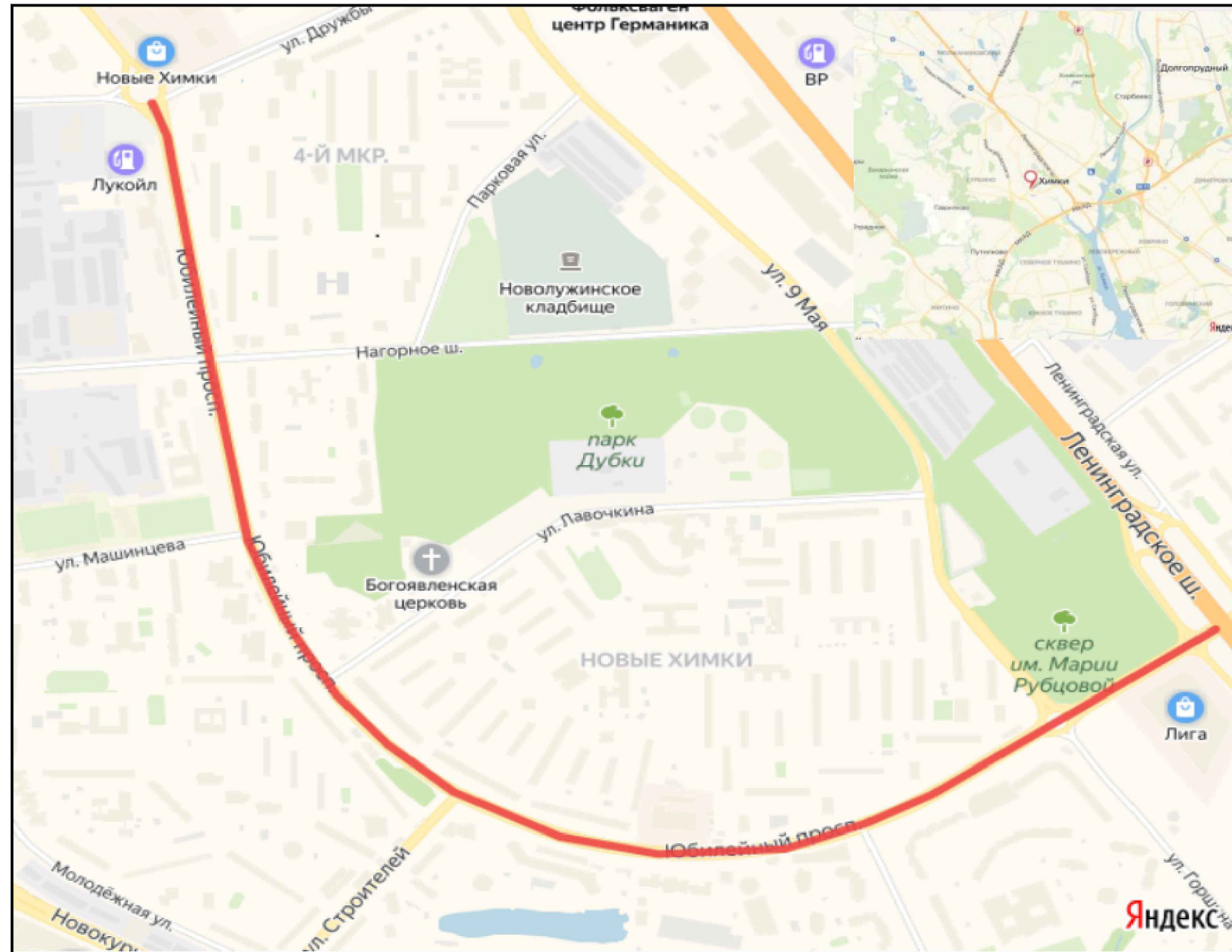
Согласовано

Инв № подл.	Подпись и дата	Взамен инв. №

Изм	Лист	№ документа	Подпись	Дата


Контракт №297653-23





*Ситуационный план
Городского округа Химки, мкр. Новые Химки и Новогорск-Планерная,
Юбилейный проспект*



Границы объекта:		Абсолютные координаты в МСК 50	X	Y	h
Начало	Ленинградское ш		2184430	484002	174,51
Конец	Проспект Мельникова		2182869	485043	182,01

УСЛОВНЫЕ ОБОЗНАЧЕНИЯ:

 - Улицы подлежащая обследованию

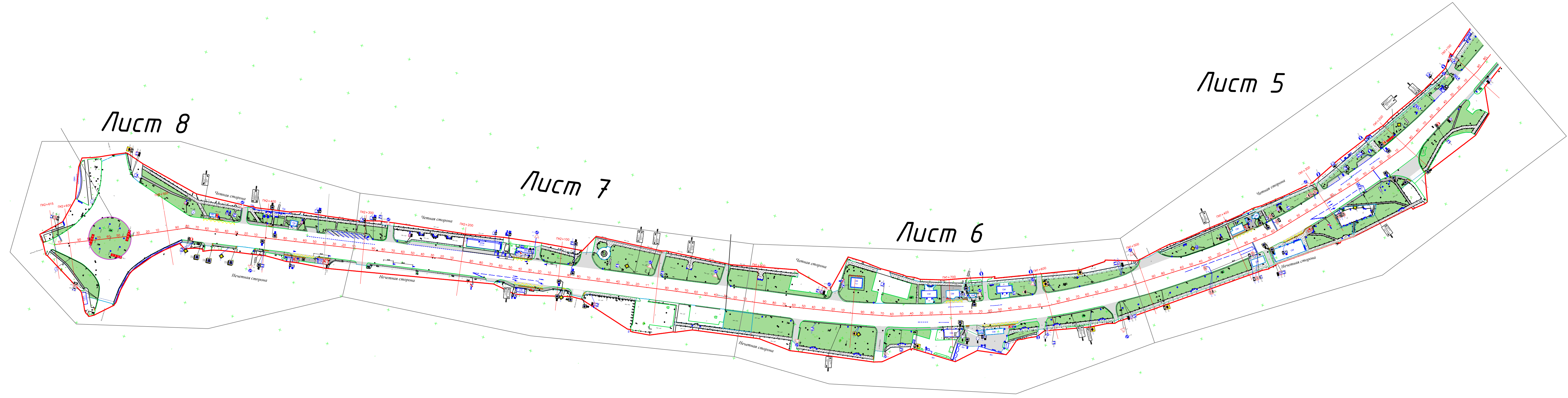
					Контракт №297653-23 от 18.12.2023			
					Проект организации дорожного движения на период эксплуатации дороги по адресу: Московская область, г.о. Химки, мкр. Новые Химки и Новогорск-Планерная, Юбилейный проспект			
Изм	Лист	№ документа	Подпись	Дата	Проект организации дорожного движения на период эксплуатации	Стадия	Лист	Листов
Разраб.	Горюнов В.А.					ПД	1	1
Проверил	Петров П.М.							
Н.контр.	Валевич Д.М.				Ситуационный план			
ГИП	Валиулин Ш.Ш.							

Согласовано

Взамен инв. №

Подпись и дата

Инв. № подл.



Наименование элементов объекта	Данные на 2019 г.	Единицы измерения
Протяженность объекта по главной оси	2615	п.м.
Площадь объекта дорожного хозяйства	131342	м2
Общая площадь токосъемки	161129	м2
Проезжая часть, всего	72305	м2
Тротуары	19372	м2
из них велодорожек	1771	м2
Бортовой камень	19540	п.м.
Ограждающие и направляющие устройства	4554	п.м.
Зеленые насаждения	37344	м2
Опоры освещения и контактных сетей	267	шт.
Смотровые колодцы и решетки водоприемных колодцев	330	шт.
Дорожная разметка		
Сплошная разделительная полоса	9685	п.м.
Приближение к сплошной	925	п.м.
Разделение полос	5034	п.м.
Полосы движения в пределах перекрестка	36	п.м.
Пешеходный переход	659	м2
Шашечная разметка	446	м2
Автомобильная остановка	239	п.м.

- · - · - Граница ОПТ
- · - · - Граница ОДХ
- · - · - Разметка велодорожек
- Бордюры БР 100.30.18
- Бордюры БР 100.20.8
- Ограда
- Смотровые люки и решетки водоприемника
- Тротуары, асфальтобетон (А)
- Зеленые насаждения
- Тротуары, клинкер (Кл)
- Проезжая часть, асфальтобетон (А)
- Проезжая часть, асфальтобетон (А), инверсионные плиты
- Металлические стойки

- Дорожная разметка:
- Сплошная
 - Движение в пределах перекрестка
 - Приближение к сплошной
 - Разделение полос
 - Запрет остановки

- Дублирование дорожных знаков
- Разметка велодорожек, заезд на тротуар
- Разметка велодорожек, пересечение с трассой

- Уличные лампы
- Дорожный знак (схем. обозначение, изображение и номер по ГОСТ Р 52290-2004)

М 1:2000
в 1 см 20 м

				Контракт №297653-23 от 18.12.2023		
				Проект организации дорожного движения на период эксплуатации дороги по адресу: Московская область, г.о. Химки, мкр. Новые Химки и Новогорск-Планерная, Юбилейный проспект		
Изм	Лист	№ документа	Подпись	Дата	Стадия	Лист / Листов
Разраб.	Горняков В.А.				Проект организации дорожного движения на период эксплуатации	ПД / 1 / 9
Проверил	Петров П.М.					
Н.контр.	Валевич Д.М.				План-схема объекта	
ГИП	Валиулин Ш.Ш.					
				ООО «Строй-Инспект»		

Наименование элементов объекта	Данные на 2019 г.	Единицы измерения
Протяженность объекта по главной оси	2615	п.м.
Площадь объекта дорожного хозяйства	13134,2	м2
Общая площадь токосъемки	161129	м2
Проезжая часть, всего	72305	м2
Тротуары	19372	м2
из них велодорожек	1771	м2
Бартовой камень	19540	п.м.
Ограждающие и направляющие устройства	4554	п.м.
Зеленые насаждения	37344	м2
Опоры освещения и контактных сетей	267	шт.
Смотровые колодцы и решетки водоприемных колодцев	330	шт.
Дорожная разметка		
Сплошная разделительная полоса	9685	п.м
Приближение к сплошной	925	п.м
Разделение полос	5034	п.м.
Полосы движения в пределах перекрестка	36	п.м
Пешеходный переход	659	м2
Шашечная разметка	446	м2
Автобусная остановка	239	п.м

- — — — — Граница ОПТ
- — — — — Граница ОДХ
- — — — — Разметка велодорожек
- — — — — Бордюры БР 100.30.18
- — — — — Бордюры БР 100.20.8
- — — — — Ограда
- ⊕ ⊖ ⊗ ⊙ Смотровые люки и решетки водоприемника

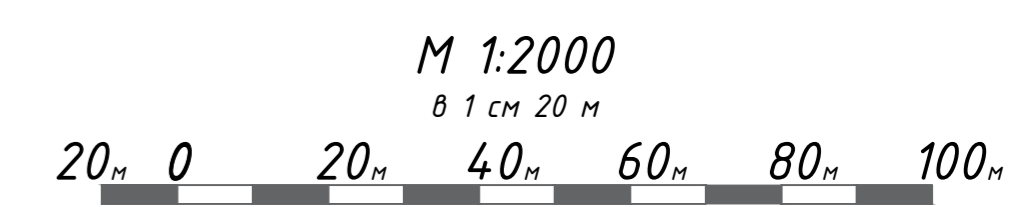
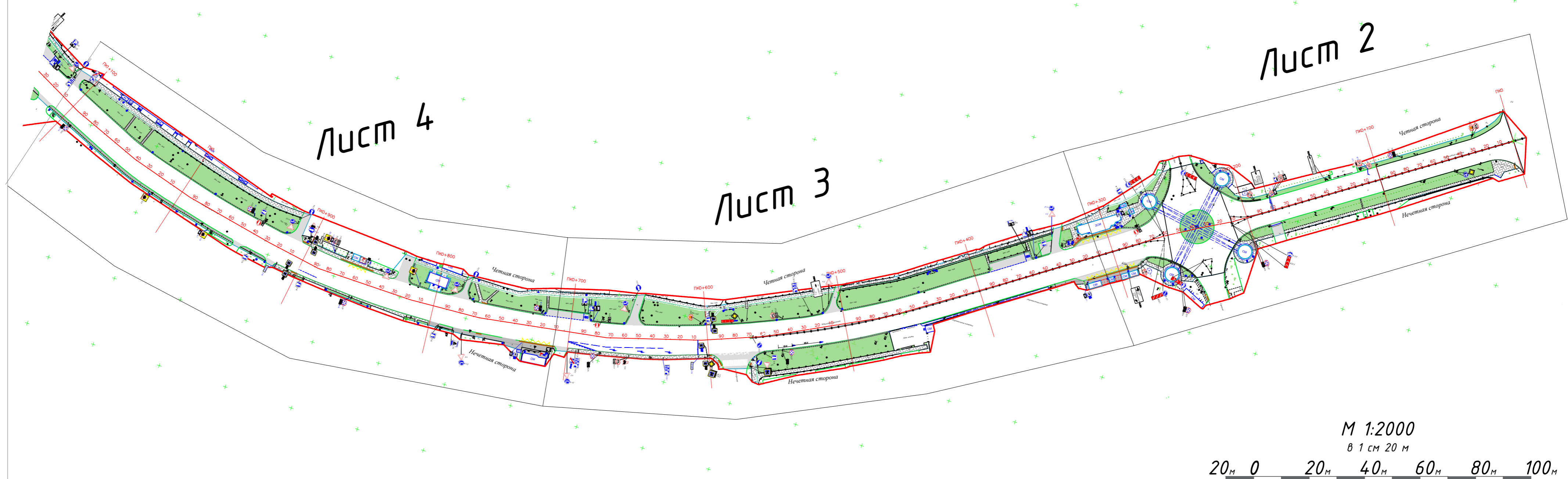
- — Тротуары, асфальтобетон (А)
- — Зеленые насаждения
- ▨ — Тротуары, клинкер (Кл)
- — Проезжая часть, асфальтобетон (А)
- ▨ — Разметка пешеходных переходов, инверсионные плиты
- ⊕ ⊖ ⊗ ⊙ — Металлические стойки

Дорожная разметка:

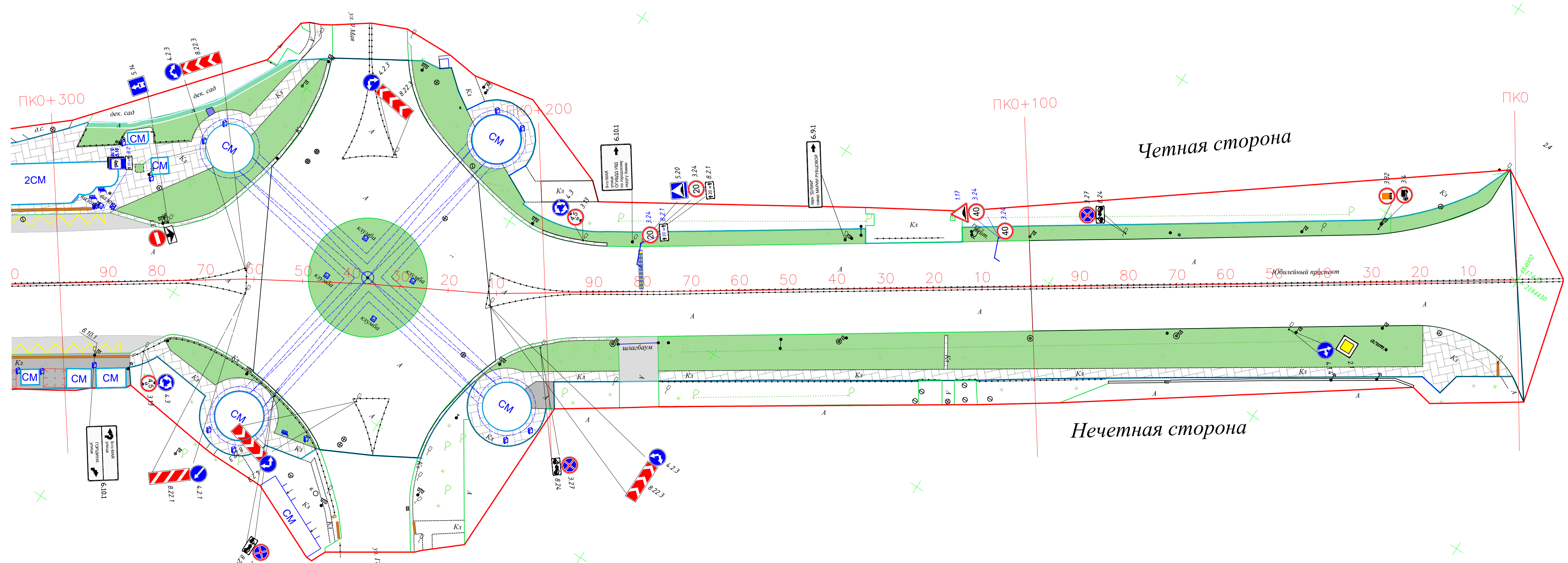
- Сплошная
- — — — — Движение в пределах перекрестка
- - - - - Приближение к сплошной
- - - - - Разделение полос
- — — — — Запрет остановки

- ДЕТИ Δ (20) Дублирование дорожных знаков
- — Разметка велодорожек, заезд на тротуар
- — Разметка велодорожек, пересечение с трассой

- ⊕ ⊖ ⊗ ⊙ — Уличные лампы
- ⚠ — Дорожный знак (схем. обозначение, изображение и номер по ГОСТ Р 52290-2004)



Контракт №297653-23 от 18.12.2023						
Проект организации дорожного движения на период эксплуатации дороги по адресу: Московская область, г.о. Химки, мкр. Новые Химки и Новогорск-Планерная, Юбилейный проспект						
Изм	Лист	№ документа	Подпись	Дата	Проект организации дорожного движения на период эксплуатации	Стадия
						Лист
						Листов
Разраб.	Горюнов В.А.				ПД	2
Проверил	Петров П.М.					
Н.контр.	Валевич Д.М.				План-схема объекта	
ГИП	Валулин Ш.Ш.				ООО «Строй-Инспект»	



М 1:500

в 1 см 5 м



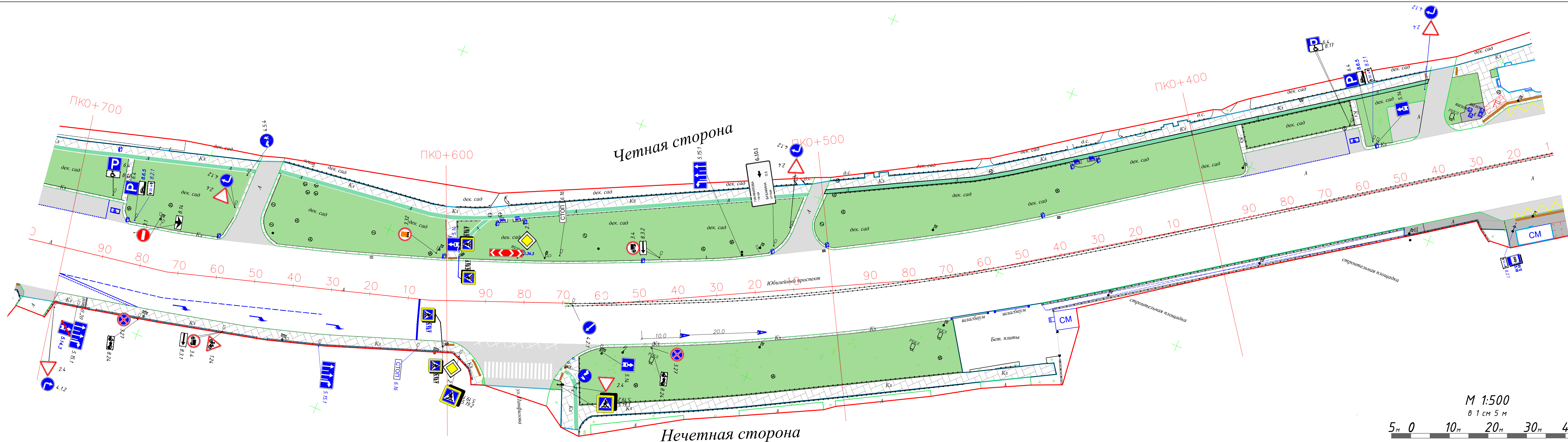
- · - · - Граница ОПТ
- - - - - Граница ОДХ
- · - · - Разметка велодорожек
- Бордюры БР 100.30.18
- Бордюры БР 100.20.8
- Ограда
- ⊕ ⊗ ⊙ Смотровые люки и решетки водоприемника
- ● Металлические стойки
- Тротуары, асфальтобетон (А)
- Зеленые насаждения
- Тротуары, клинкер (Кл)
- Проезжая часть, асфальтобетон (А)
- Разметка пешеходных переходов, инверсионные плиты

- Дорожная разметка:
- Сплошная
 - - - - - Движение в пределах перекрестка
 - · - · - Приближение к сплошной
 - · - - - Разделение полос
 - Запрет остановки

- ДЕТИ 20 Дублирование дорожных знаков
- Разметка велодорожек, заезд на тротуар
 - Разметка велодорожек, пересечение с трассой

- Уличные лампы
- 24 Дорожный знак (схем. обозначение, изображение и номер по ГОСТ Р 52290-2004)

Контракт №297653-23 от 18.12.2023				
Проект организации дорожного движения на период эксплуатации дороги по адресу: Московская область, г.о. Химки, мкр. Новые Химки и Новогорск-Планерная, Юбилейный проспект				
Изм	Лист	№ документа	Подпись	Дата
			Проект организации дорожного движения на период эксплуатации	
Разраб.	Горюнов В.А.			
Проверил	Петров П.М.			
Н.контр.	Валевич Д.М.			
ГИП	Валиулин Ш.Ш.			
План-схема объекта М 1:500			Стадия	Лист
			ПД	3
			Листов	9
				ООО «Строй-Испект»



М 1:500
 в 1 см 5 м
 5м 0 10м 20м 30м 40м 50м

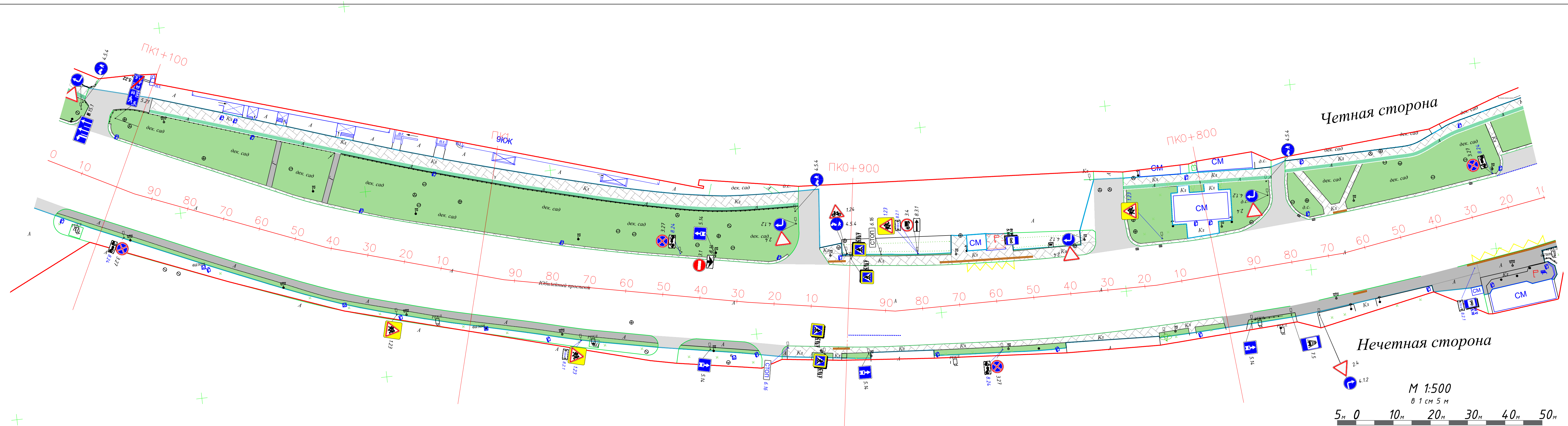
- — — — — Граница ОПТ
- — — — — Граница ОДХ
- — — — — Разметка велодорожек
- — — — — Бордюры БР 100.30.18
- — — — — Бордюры БР 100.20.8
- — — — — Ограда
- ⊕ ⊖ ⊗ ⊙ — — — — — Смотровые люки и решетки водоприемника
- — — — — — Тротуары, асфальтобетон (А)
- — — — — — Зеленые насаждения
- — — — — — Тротуары, клинкер (Кл)
- — — — — — Проезжая часть, асфальтобетон (А)
- — — — — — Разметка пешеходных переходов, инверсионные плиты
- ⊙ ⊕ ⊖ ⊗ — — — — — Металлические стойки

- Дорожная разметка:
- — — — — Сплошная
 - — — — — Движение в пределах перекрестка
 - — — — — Приближение к сплошной
 - — — — — Разделение полос
 - — — — — Запрет остановки

- ДЕТИ Δ 20 Дублирование дорожных знаков
- — — — — — Разметка велодорожек, заезд на тротуар
 - — — — — — Разметка велодорожек, пересечение с трассой

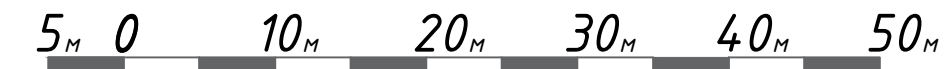
- Уличные лампы
- Дорожный знак (схем. обозначение, изображение и номер по ГОСТ Р 52290-2004)

				Контракт №297653-23 от 18.12.2023			
				Проект организации дорожного движения на период эксплуатации дороги по адресу: Московская область, г.о. Химки, мкр. Новые Химки и Новогорск-Планерная, Юбилейный проспект			
Изм	Лист	№ документа	Подпись	Дата	Стадия	Лист	Листов
Разраб.	Горюнов В.А.				Проект организации дорожного движения на период эксплуатации	ПД	4
Проверил	Петров П.М.						
Н.контр.	Валевич Д.М.				План-схема объекта М 1:500		
ГИП	Валулин Ш.Ш.				ООО «Строй-Инспект»		



М 1:500

в 1 см 5 м



- Граница ОПТ
- Граница ОДХ
- Разметка велодорожек
- Бордюры БР 100.30.18
- Бордюры БР 100.20.8
- Ограда
- Смотровые люки и решетки водоприемника

- Тропуары, асфальтобетон (А)
- Зеленые насаждения
- Тропуары, клинкер (Кл)
- Проезжая часть, асфальтобетон (А)
- Разметка пешеходных переходов, инверсионные плиты
- Металлические стойки

- Дорожная разметка:
- Сплошная
 - Движение в пределах перекрестка
 - Приближение к сплошной
 - Разделение полос
 - Запрет остановки

- ДЕТИ Дублирование дорожных знаков
- Разметка велодорожек, заезд на тротуар
 - Разметка велодорожек, пересечение с трассой

- Уличные лампы
- Дорожный знак (схем. обозначение, изображение и номер по ГОСТ Р 52290-2004)

Контракт №297653-23 от 18.12.2023

Проект организации дорожного движения на период эксплуатации дороги по адресу: Московская область, г.о. Химки, мкр. Новые Химки и Новогорск-Планерная, Юбилейный проспект

Изм	Лист	№ документа	Подпись	Дата
Разраб.	Горюнов В.А.			
Проверил	Петров П.М.			

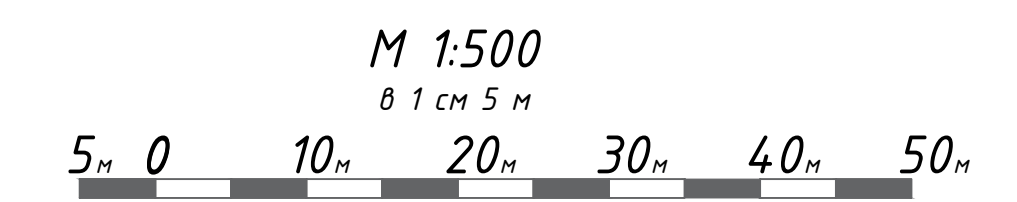
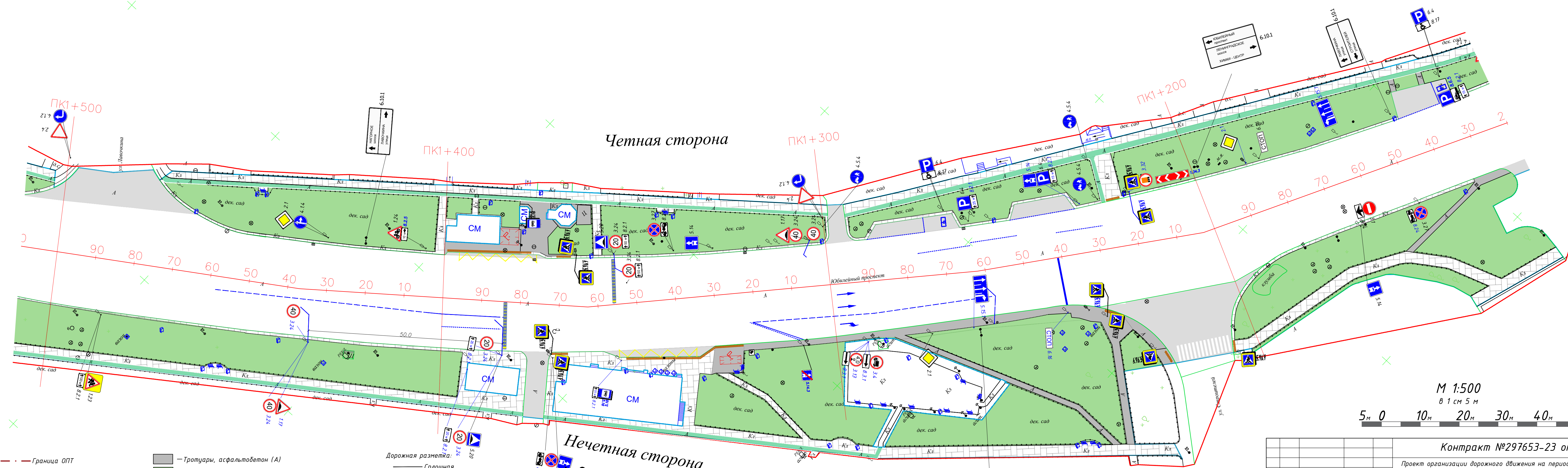
Проект организации дорожного движения на период эксплуатации

Стадия	Лист	Листов
ПД	5	9

Н.контр. Валевич Д.М.
ГИП Валиулин Ш.Ш.

План-схема объекта М 1:500

ООО «Строй-Инспект»



- · — · Граница ОПТ
- · — · Граница ОДХ
- - - - Разметка велодорожек
- Бордюры БР 100.30.18
- Бордюры БР 100.20.8
- Ограда
- Смотровые люки и решетки водоприемника
- Тротуары, асфальтобетон (А)
- Зеленые насаждения
- Тротуары, клинкер (Кл)
- Проезжая часть, асфальтобетон (А)
- Разметка пешеходных переходов, инверсионные плиты
- Металлические стойки

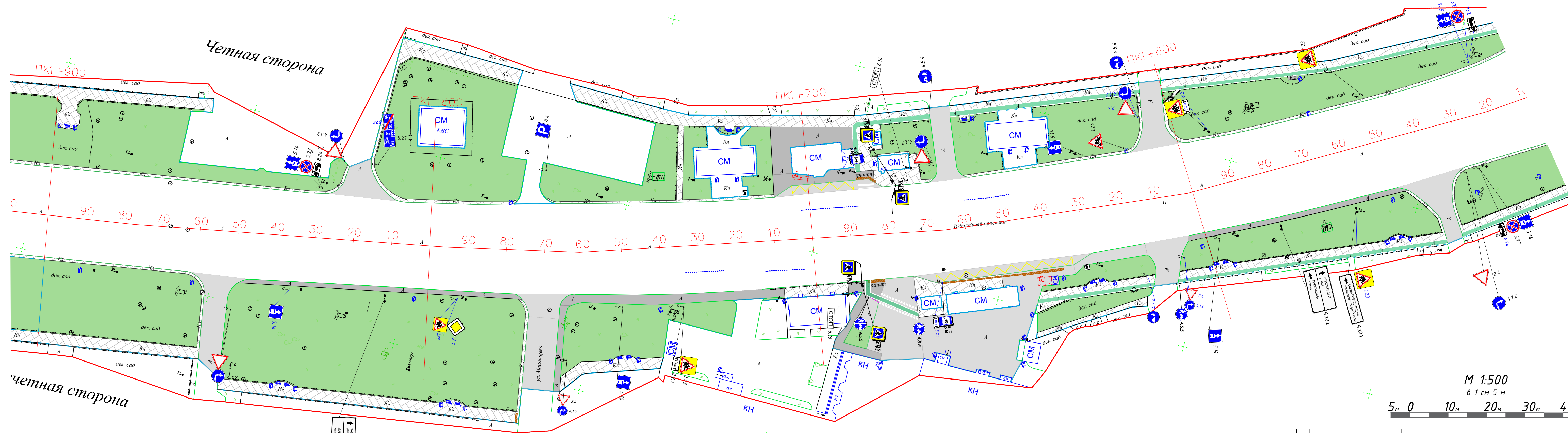
- Дорожная разметка:
- Сплошная
 - - - - Движение в пределах перекрестка
 - - - - Приближение к сплошной
 - - - - Разделение полос
 - Запрет остановки

- Нечетная сторона
- Дублирование дорожных знаков
 - Разметка велодорожек, заезд на тротуар
 - Разметка велодорожек, пересечение с трассой

- Уличные лампы
- Дорожный знак (схем. обозначение, изображение и номер по ГОСТ Р 52290-2004)

Контракт №297653-23 от 18.12.2023

Проект организации дорожного движения на период эксплуатации дороги по адресу: Московская область, г.о. Химки, мкр. Новые Химки и Новогорск-Планерная, Юбилейный проспект				Стадия	Лист	Листов	
Изм	Лист	№ документа	Подпись	Дата	ПД	6	9
Разраб.	Горняков В.А.						
Проверил	Петров П.М.						
Н.контр.	Валевич Д.М.						
ГИП	Валиулин Ш.Ш.						
Проект организации дорожного движения на период эксплуатации					План-схема объекта М 1:500		
							ООО «Строй-Испект»



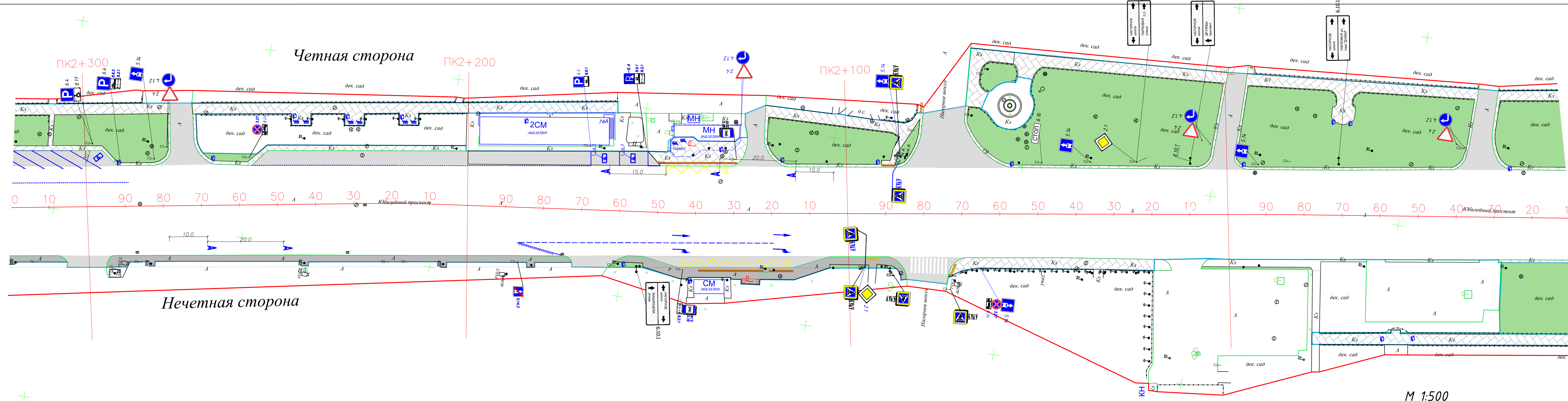
- Граница ОПТ
- Граница ОДХ
- Разметка велодорожек
- Бордюры БР 100.30.18
- Бордюры БР 100.20.8
- Ограда
- Смотровые люки и решетки водоприемника
- Тротуары, асфальтобетон (А)
- Зеленые насаждения
- Тротуары, клинкер (Кл)
- Проезжая часть, асфальтобетон (А)
- Разметка пешеходных переходов, инверсионные плиты
- Металлические стойки

- Дорожная разметка:
- Сплошная
 - Движение в пределах перекрестка
 - Приближение к сплошной
 - Разделение полос
 - Запрет остановки

- ДЕТИ Дублирование дорожных знаков
- Разметка велодорожек, заезд на тротуар
 - Разметка велодорожек, пересечение с трассой

- Уличные лампы
- Дорожный знак (схем. обозначение, изображение и номер по ГОСТ Р 52290-2004)

				Контракт №297653-23 от 18.12.2023			
				Проект организации дорожного движения на период эксплуатации дороги по адресу: Московская область, г.о. Химки, мкр. Новые Химки и Новогорск-Планерная, Юбилейный проспект			
Изм	Лист	№ документа	Подпись	Дата	Стадия	Лист	Листов
					ПД	7	9
Разраб.	Горняков В.А.						
Проверил	Петров П.М.						
Н.контр.	Валевич Д.М.						
ГИП	Валиулин Ш.Ш.						
План-схема объекта М 1:500							



- · — Граница ОПТ
- · — Граница ОДХ
- - - Разметка велодорожек
- Бордюры БР 100.30.18
- Бордюры БР 100.20.8
- Ограда
- Смотровые люки и решетки водоприемника

- Тротуары, асфальтобетон (А)
- Зеленые насаждения
- Тротуары, клинкер (Кл)
- Проезжая часть, асфальтобетон (А)
- Разметка пешеходных переходов, инверсионные плиты
- Металлические стойки

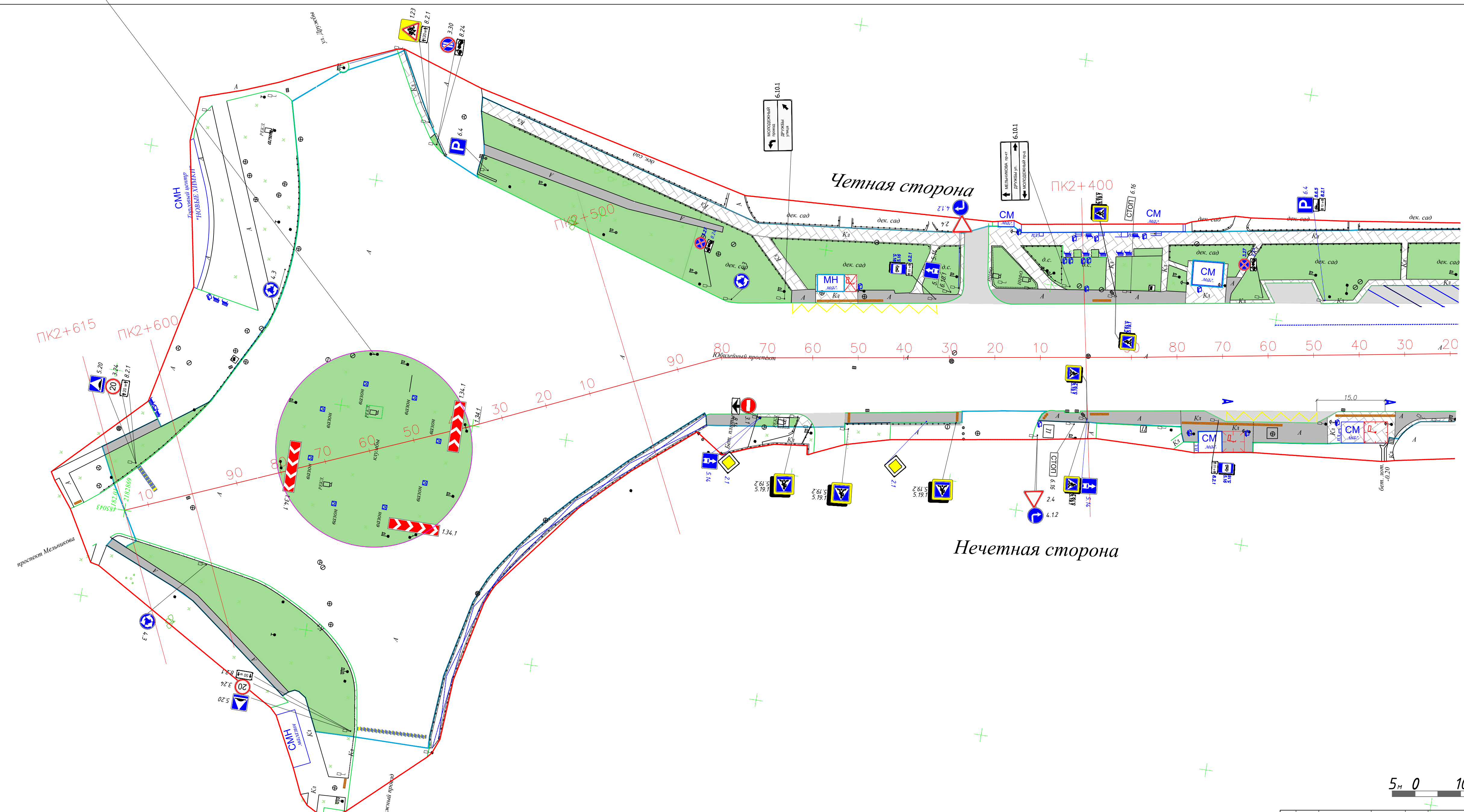
- Дорожная разметка:
- Сплошная
 - Движение в пределах перекрестка
 - Приближение к сплошной
 - Разделение полос
 - Запрет остановки

- ДЕТИ 20 — Дублирование дорожных знаков
- Разметка велодорожек, заезд на тротуар
- Разметка велодорожек, пересечение с трассой


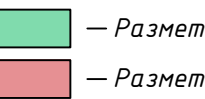
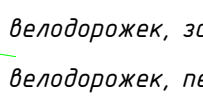
- Уличные лампы
- Дорожный знак (схем. обозначение, изображение и номер по ГОСТ Р 52290-2004)

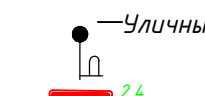
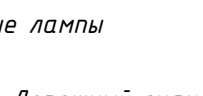


Контракт №297653-23 от 18.12.2023			
Проект организации дорожного движения на период эксплуатации дороги по адресу: Московская область, г.о. Химки, мкр. Новые Химки и Новогорск-Планерная, Юбилейный проспект			
Изм	Лист	№ документа	Подпись
Разраб.	Горняков В.А.		
Проверил	Петров П.М.		
Н.контр.	Валевич Д.М.		
ГИП	Валиулин Ш.Ш.		
Проект организации дорожного движения на период эксплуатации			ПД
План-схема объекта М 1:500			Листов
			8
			9
ООО «Строй-Инспект»			

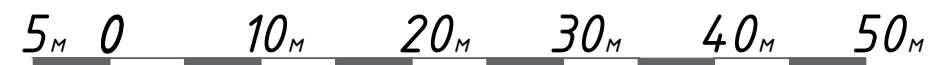


- Дорожная разметка:
- — — — — Сплошная
 - — — — — Движение в пределах перекрестка
 - — — — — Приближение к сплошной
 - — — — — Разделение полос
 - — — — — Запрет остановки

- ДЕТИ  Дублирование дорожных знаков
-  — Разметка велодорожек, заезд на тротуар
 -  — Разметка велодорожек, пересечение с трассой

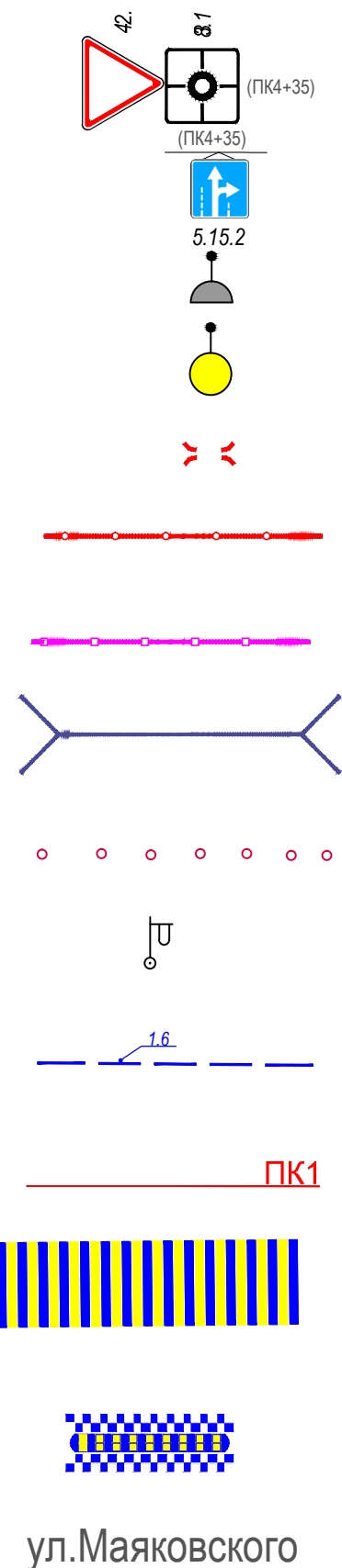
-  — Уличные лампы
-  — Дорожный знак (схем. обозначение, изображение и номер по ГОСТ Р 52290-2004)

M 1:500
в 1 см 5 м



Контракт №297653-23 от 18.12.2023				
Проект организации дорожного движения на период эксплуатации дороги по адресу: Московская область, г.о. Химки, мкр. Новые Химки и Новогорск - Планерная, Юбилейный проспект				
Изм	Лист	№ документа	Подпись	Дата
Проект организации дорожного движения на период эксплуатации				
Разраб.	Горюнов В.А.			
Проверил	Петров П.М.			
И.контр.	Валевич Д.М.			
ГИП	Валиулин Ш.Ш.			
План-схема объекта М 1:500			Стадия	Лист
			ПД	9
			Листов	9
				ООО «Строй-Инспект»

ЭЛЕМЕНТЫ ОБУСТРОЙСТВА ДОРОГИ. УСЛОВНЫЕ ОБОЗНАЧЕНИЯ



- знаки, размещаемые на обочине
- знаки, размещаемые над проезжей частью на растяжках
- светофор
- дорожный светофор типа Т7
- начальные и конечные участки металлического дорожного ограждения
- дорожное ограждение металлическое
- пешеходное ограждение
- водопропускная труба
- направляющие устройства (сигнальные столбики)
- опора освещения
- проектируемая продольная дорожная разметка
- обозначение пикета на дислокации
- проектируемая дорожная разметка пешеходный переход
- искусственная неровность
- обозначение названия улицы

Согласовано

Взамен инв. №

Подпись и дата

Инв № подл.

					Контракт №297653-23 от 18.12.2023			
					<i>Проект организации дорожного движения на период эксплуатации дороги по адресу: Московская область, г.о. Химки, мкр. Новые Химки и Новогорск-Планерная, Юбилейный проспект</i>			
Изм	Лист	№ документа	Подпись	Дата	Проект организации дорожного движения на период эксплуатации	Стадия	Лист	Листов
Разраб.	Горюнов В.А.		<i>[Signature]</i>			ПД	1	1
Проверил	Петров П.М.		<i>[Signature]</i>					
Н.контр.	Валевич Д.М.		<i>[Signature]</i>		Условные обозначения		 ООО «Строй-Инспект» Формат А3 297х420	
ГИП	Валиулин Ш.Ш.		<i>[Signature]</i>					

Сводная ведомость объемов горизонтальной дорожной разметки

Наименование объекта: Юбилейный проспект

№ п.п.	Местоположение			Описание территории	Количество		Примечание	
	сторона	начало, м	конец, м		Длина, п.м.	Площадь, м2	Место размещения	Другое
1	2	3	4	5	6	7	8	9
1	ось	261.6	569.5	сплошная разделительная полоса (1.1)	307.9		на ПЧ	Дорожная разметка
2	ось	570.9	592.7	сплошная разделительная полоса (1.1)	21.8		на ПЧ	Дорожная разметка
3	ось	592.5	597.8	разделение полос (1.5)	5.3		на ПЧ	Дорожная разметка
4	ось	597.3	602.3	Пешеходный переход		81.6	на ПЧ	Дорожная разметка
5	ось	601.9	762.8	сплошная разделительная полоса (1.1)	160.9		на ПЧ	Дорожная разметка
6	ось	768.5	900.0	сплошная разделительная полоса (1.1)	131.5		на ПЧ	Дорожная разметка
7	ось	899.6	905.8	Пешеходный переход		81.6	на ПЧ	Дорожная разметка
8	ось	904.7	1200.0	сплошная разделительная полоса (1.1)	295.3		на ПЧ	Дорожная разметка
9	ось	1200.0	1223.7	разделение полос (1.5)	23.7		на ПЧ	Дорожная разметка
10	ось	1222.8	1229.9	Пешеходный переход		101.6	на ПЧ	Дорожная разметка
11	ось	1290.7	1367.1	разделение полос (1.5)	76.4		на ПЧ	Дорожная разметка
12	ось	1367.0	1371.6	Пешеходный переход		89.6	на ПЧ	Дорожная разметка
13	ось	1371.4	1683.1	сплошная разделительная полоса (1.1)	311.7		на ПЧ	Дорожная разметка
14	ось	1486.9	1683.2	сплошная разделительная полоса (1.1)	196.3		на ПЧ	Дорожная разметка
15	ось	1683.1	1687.2	Пешеходный переход		97.6	на ПЧ	Дорожная разметка
16	ось	1687.3	2055.6	сплошная разделительная полоса (1.1)	368.3		на ПЧ	Дорожная разметка

№ п.п.	Местоположение			Описание территории	Количество		Примечание	
	сторона	начало, м	конец, м		Длина, п.м.	Площадь, м2	Место размещения	Другое
1	2	3	4	5	6	7	8	9
17	ось	2055.7	2089.7	разделение полос (1.5)	34.0		на ПЧ	Дорожная разметка
18	ось	2088.7	2095.2	Пешеходный переход		89.6	на ПЧ	Дорожная разметка
19	ось	2094.0	2394.7	сплошная разделительная полоса (1.1)	300.7		на ПЧ	Дорожная разметка
20	ось	2394.3	2399.3	Пешеходный переход		89.6	на ПЧ	Дорожная разметка
21	ось	2398.8	2532.9	сплошная разделительная полоса (1.1)	134.1		на ПЧ	Дорожная разметка
22	ось	2473.6	2533.4	разделение полос (1.5)	59.8		на ПЧ	Дорожная разметка
23	ось	2588.7	2615.3	сплошная разделительная полоса (1.1)	26.6		на ПЧ	Дорожная разметка
24	нечет.	0.0	210.5	разделение полос (1.5)	210.5		на ПЧ	Дорожная разметка
25	нечет.	0.0	211.2	сплошная разделительная полоса (1.1)	211.2		на ПЧ	Дорожная разметка
26	нечет.	227.0	232.2	указатель направления		5.2	на ПЧ	Дорожная разметка
27	нечет.	229.1	233.8	указатель направления		4.7	на ПЧ	Дорожная разметка
28	нечет.	230.2	235.0	указатель направления		4.8	на ПЧ	Дорожная разметка
29	нечет.	247.9	249.7	указатель направления		5.2	на ПЧ	Дорожная разметка
30	нечет.	251.7	253.8	указатель направления		4.7	на ПЧ	Дорожная разметка
31	нечет.	255.7	257.6	указатель направления		4.8	на ПЧ	Дорожная разметка
32	нечет.	261.9	569.5	сплошная разделительная полоса (1.1)	307.6		на ПЧ	Дорожная разметка
33	нечет.	262.7	283.8	сплошная разделительная полоса (1.1)	21.1		на ПЧ	Дорожная разметка
34	нечет.	262.7	267.5	указатель направления		4.8	на ПЧ	Дорожная разметка
35	нечет.	263.3	268.1	указатель направления		4.8	на ПЧ	Дорожная разметка

№ п.п.	Местоположение			Описание территории	Количество		Примечание	
	сторона	начало, м	конец, м		Длина, п.м.	Площадь, м2	Место размещения	Другое
1	2	3	4	5	6	7	8	9
36	нечет.	263.5	569.2	сплошная разделительная полоса (1.1)	305.7		на ПЧ	Дорожная разметка
37	нечет.	264.1	268.9	указатель направления		4.8	на ПЧ	Дорожная разметка
38	нечет.	283.8	333.7	приближение к сплошной (1.6)	49.9		на ПЧ	Дорожная разметка
39	нечет.	285.3	290.4	указатель направления		5.1	на ПЧ	Дорожная разметка
40	нечет.	285.5	290.7	указатель направления		5.2	на ПЧ	Дорожная разметка
41	нечет.	286.1	291.1	указатель направления		5.0	на ПЧ	Дорожная разметка
42	нечет.	287.9	315.8	Автобусная остановка (1.17)	27.9		на ПЧ	Дорожная разметка
43	нечет.	333.7	569.4	разделение полос (1.5)	235.7		на ПЧ	Дорожная разметка
44	нечет.	550.1	569.0	разделение полос (1.5)	18.9		на ПЧ	Дорожная разметка
45	нечет.	565.1	569.8	сплошная разделительная полоса (1.1)	4.7		на ПЧ	Дорожная разметка
46	нечет.	566.3	570.4	сплошная разделительная полоса (1.1)	4.1		на ПЧ	Дорожная разметка
47	нечет.	566.9	568.1	сплошная разделительная полоса (1.1)	1.2		на ПЧ	Дорожная разметка
48	нечет.	571.9	589.9	Пешеходный переход		69.6	на ПЧ	Дорожная разметка
49	нечет.	592.5	597.8	разделение полос (1.5)	5.3		на ПЧ	Дорожная разметка
50	нечет.	592.5	597.8	разделение полос (1.5)	5.3		на ПЧ	Дорожная разметка
51	нечет.	601.9	762.8	сплошная разделительная полоса (1.1)	160.9		на ПЧ	Дорожная разметка
52	нечет.	602.2	629.8	сплошная разделительная полоса (1.1)	27.6		на ПЧ	Дорожная разметка
53	нечет.	602.5	763.3	сплошная разделительная полоса (1.1)	160.8		на ПЧ	Дорожная разметка
54	нечет.	606.9	611.9	указатель направления		5.0	на ПЧ	Дорожная разметка

№ п.п.	Местоположение			Описание территории	Количество		Примечание	
	сторона	начало, м	конец, м		Длина, п.м.	Площадь, м2	Место размещения	Другое
1	2	3	4	5	6	7	8	9
55	нечет.	607.1	641.3	разделение полос (1.5)	34.2		на ПЧ	Дорожная разметка
56	нечет.	607.1	612.1	указатель направления		5.0	на ПЧ	Дорожная разметка
57	нечет.	607.2	612.3	указатель направления		5.1	на ПЧ	Дорожная разметка
58	нечет.	629.8	672.9	приближение к сплошной (1.6)	43.1		на ПЧ	Дорожная разметка
59	нечет.	633.6	638.6	указатель направления		5.0	на ПЧ	Дорожная разметка
60	нечет.	633.8	638.8	указатель направления		5.0	на ПЧ	Дорожная разметка
61	нечет.	633.9	639.0	указатель направления		5.1	на ПЧ	Дорожная разметка
62	нечет.	672.9	763.1	разделение полос (1.5)	90.2		на ПЧ	Дорожная разметка
63	нечет.	674.2	679.2	указатель направления		5.0	на ПЧ	Дорожная разметка
64	нечет.	674.4	679.4	указатель направления		5.0	на ПЧ	Дорожная разметка
65	нечет.	674.5	679.6	указатель направления		5.1	на ПЧ	Дорожная разметка
66	нечет.	681.4	698.9	разделение полос (1.5)	17.5		на ПЧ	Дорожная разметка
67	нечет.	706.1	716.4	разделение полос (1.5)	10.3		на ПЧ	Дорожная разметка
68	нечет.	713.0	733.0	Автобусная остановка (1.17)	20.0		на ПЧ	Дорожная разметка
69	нечет.	720.5	737.0	разделение полос (1.5)	16.5		на ПЧ	Дорожная разметка
70	нечет.	748.6	763.2	разделение полос (1.5)	14.6		на ПЧ	Дорожная разметка
71	нечет.	768.5	900.0	сплошная разделительная полоса (1.1)	131.5		на ПЧ	Дорожная разметка
72	нечет.	768.6	899.7	сплошная разделительная полоса (1.1)	131.1		на ПЧ	Дорожная разметка
73	нечет.	768.6	791.8	сплошная разделительная полоса (1.1)	23.2		на ПЧ	Дорожная разметка

№ п.п.	Местоположение			Описание территории	Количество		Примечание	
	сторона	начало, м	конец, м		Длина, п.м.	Площадь, м2	Место размещения	Другое
1	2	3	4	5	6	7	8	9
74	нечет.	791.8	842.2	приближение к сплошной (1.6)	50.4		на ПЧ	Дорожная разметка
75	нечет.	799.6	815.7	разделение полос (1.5)	16.1		на ПЧ	Дорожная разметка
76	нечет.	842.4	899.8	разделение полос (1.5)	57.4		на ПЧ	Дорожная разметка
77	нечет.	904.7	1200.1	сплошная разделительная полоса (1.1)	295.4		на ПЧ	Дорожная разметка
78	нечет.	904.8	915.6	разделение полос (1.5)	10.8		на ПЧ	Дорожная разметка
79	нечет.	904.8	927.1	сплошная разделительная полоса (1.1)	22.3		на ПЧ	Дорожная разметка
80	нечет.	904.9	1199.6	сплошная разделительная полоса (1.1)	294.7		на ПЧ	Дорожная разметка
81		915.5	915.5	Стоп-линия	11.1		на ПЧ	Дорожная разметка
82	нечет.	923.0	931.2	разделение полос (1.5)	8.2		на ПЧ	Дорожная разметка
83	нечет.	927.1	975.3	приближение к сплошной (1.6)	48.2		на ПЧ	Дорожная разметка
84	нечет.	932.0	940.4	разделение полос (1.5)	8.4		на ПЧ	Дорожная разметка
85	нечет.	950.9	962.4	разделение полос (1.5)	11.5		на ПЧ	Дорожная разметка
86	нечет.	975.3	1223.5	разделение полос (1.5)	248.2		на ПЧ	Дорожная разметка
87	нечет.	1100.1	1110.8	разделение полос (1.5)	10.7		на ПЧ	Дорожная разметка
88	нечет.	1123.2	1132.4	разделение полос (1.5)	9.2		на ПЧ	Дорожная разметка
89	нечет.	1199.7	1223.4	разделение полос (1.5)	23.7		на ПЧ	Дорожная разметка
90	нечет.	1203.0	1214.7	Пешеходный переход		53.6	на ПЧ	Дорожная разметка
91	нечет.	1228.7	1367.3	сплошная разделительная полоса (1.1)	138.6		на ПЧ	Дорожная разметка
92	нечет.	1228.7	1367.4	сплошная разделительная полоса (1.1)	138.7		на ПЧ	Дорожная разметка

№ п.п.	Местоположение			Описание территории	Количество		Примечание	
	сторона	начало, м	конец, м		Длина, п.м.	Площадь, м2	Место размещения	Другое
1	2	3	4	5	6	7	8	9
93	нечет.	1228.8	1366.9	сплошная разделительная полоса (1.1)	138.1		на ПЧ	Дорожная разметка
94	нечет.	1228.8	1259.4	сплошная разделительная полоса (1.1)	30.6		на ПЧ	Дорожная разметка
95	нечет.	1235.8	1236.0	стоп-линия	13.0		на ПЧ	Дорожная разметка
96	нечет.	1259.4	1290.6	приближение к сплошной (1.6)	31.2		на ПЧ	Дорожная разметка
97	нечет.	1305.8	1320.6	разделение полос (1.5)	14.8		на ПЧ	Дорожная разметка
98	нечет.	1356.7	1366.8	разделение полос (1.5)	10.1		на ПЧ	Дорожная разметка
99	нечет.	1371.3	1683.0	сплошная разделительная полоса (1.1)	311.7		на ПЧ	Дорожная разметка
100	нечет.	1371.4	1383.1	разделение полос (1.5)	11.7		на ПЧ	Дорожная разметка
101	нечет.	1371.4	1383.5	сплошная разделительная полоса (1.1)	12.1		на ПЧ	Дорожная разметка
102	нечет.	1371.4	1486.9	разделение полос (1.5)	115.5		на ПЧ	Дорожная разметка
103	нечет.	1382.0	1383.2	шашки		2.7	на ПЧ	Дорожная разметка
104	нечет.	1383.5	1423.6	приближение к сплошной (1.6)	40.1		на ПЧ	Дорожная разметка
105	нечет.	1383.8	1384.9	шашки		2.7	на ПЧ	Дорожная разметка
106	нечет.	1423.7	1528.0	разделение полос (1.5)	104.3		на ПЧ	Дорожная разметка
107	нечет.	1518.3	1532.4	разделение полос (1.5)	14.1		на ПЧ	Дорожная разметка
108	нечет.	1528.0	1551.1	сплошная разделительная полоса (1.1)	23.1		на ПЧ	Дорожная разметка
109	нечет.	1541.3	1552.7	разделение полос (1.5)	11.4		на ПЧ	Дорожная разметка
110	нечет.	1551.1	1580.2	приближение к сплошной (1.6)	29.1		на ПЧ	Дорожная разметка
111	нечет.	1580.2	1683.1	разделение полос (1.5)	102.9		на ПЧ	Дорожная разметка

№ п.п.	Местоположение			Описание территории	Количество		Примечание	
	сторона	начало, м	конец, м		Длина, п.м.	Площадь, м2	Место размещения	Другое
1	2	3	4	5	6	7	8	9
112	нечет.	1592.6	1605.3	разделение полос (1.5)	12.7		на ПЧ	Дорожная разметка
113	нечет.	1610.2	1627.6	разделение полос (1.5)	17.4		на ПЧ	Дорожная разметка
114	нечет.	1633.6	1668.3	Автобусная остановка (1.17)	34.7		на ПЧ	Дорожная разметка
115	нечет.	1673.7	1685.7	Шашки		12.0	на ПЧ	Дорожная разметка
116	нечет.	1673.7	1687.1	Шашки		13.4	на ПЧ	Дорожная разметка
117	нечет.	1688.3	1689.9	Надпись дети		3.5	на ПЧ	Дорожная разметка
118	нечет.	1688.3	1690.0	Надпись дети		3.5	на ПЧ	Дорожная разметка
119		1690.9	1690.9	Стоп-линия	11.9		на ПЧ	Дорожная разметка
120	нечет.	1690.7	2071.2	сплошная разделительная полоса (1.1)	380.5		на ПЧ	Дорожная разметка
121	нечет.	1690.8	1713.8	сплошная разделительная полоса (1.1)	23.0		на ПЧ	Дорожная разметка
122	нечет.	1711.3	1714.7	ограничение скорости		3.4	на ПЧ	Дорожная разметка
123	нечет.	1711.3	1714.8	ограничение скорости		3.5	на ПЧ	Дорожная разметка
124	нечет.	1713.9	1764.8	приближение к сплошной (1.6)	50.9		на ПЧ	Дорожная разметка
125	нечет.	1752.3	1764.8	разделение полос (1.5)	12.5		на ПЧ	Дорожная разметка
126	нечет.	1762.8	1766.3	Знак дети		3.5	на ПЧ	Дорожная разметка
127	нечет.	1763.0	1766.5	Знак дети		3.5	на ПЧ	Дорожная разметка
128	нечет.	1764.8	2089.7	разделение полос (1.5)	324.9		на ПЧ	Дорожная разметка
129	нечет.	1772.4	1784.9	разделение полос (1.5)	12.5		на ПЧ	Дорожная разметка
130	нечет.	1832.0	1851.4	разделение полос (1.5)	19.4		на ПЧ	Дорожная разметка

№ п.п.	Местоположение			Описание территории	Количество		Примечание	
	сторона	начало, м	конец, м		Длина, п.м.	Площадь, м2	Место размещения	Другое
1	2	3	4	5	6	7	8	9
131	нечет.	1858.3	1866.7	разделение полос (1.5)	8.4		на ПЧ	Дорожная разметка
132	нечет.	1997.7	2007.1	разделение полос (1.5)	9.4		на ПЧ	Дорожная разметка
133	нечет.	2013.9	2026.1	разделение полос (1.5)	12.2		на ПЧ	Дорожная разметка
134	нечет.	2058.1	2071.1	разделение полос (1.5)	13.0		на ПЧ	Дорожная разметка
135	нечет.	2071.2	2089.7	разделение полос (1.5)	18.5		на ПЧ	Дорожная разметка
136	нечет.	2073.4	2083.4	Пешеходный переход		37.6	на ПЧ	Дорожная разметка
137	нечет.	2094.0	2394.6	сплошная разделительная полоса (1.1)	300.6		на ПЧ	Дорожная разметка
138	нечет.	2094.5	2115.1	сплошная разделительная полоса (1.1)	20.6		на ПЧ	Дорожная разметка
139	нечет.	2094.6	2115.1	сплошная разделительная полоса (1.1)	20.5		на ПЧ	Дорожная разметка
140	нечет.	2095.0	2394.9	сплошная разделительная полоса (1.1)	299.9		на ПЧ	Дорожная разметка
141	нечет.	2096.1	2096.3	Стоп-линия	11.1		на ПЧ	Дорожная разметка
142	нечет.	2109.5	2114.7	указатель направления		5.2	на ПЧ	Дорожная разметка
143	нечет.	2109.6	2114.6	указатель направления		5.0	на ПЧ	Дорожная разметка
144	нечет.	2109.6	2114.7	указатель направления		5.1	на ПЧ	Дорожная разметка
145	нечет.	2109.8	2114.9	указатель направления		5.1	на ПЧ	Дорожная разметка
146	нечет.	2110.0	2132.8	разделение полос (1.5)	22.8		на ПЧ	Дорожная разметка
147	нечет.	2115.1	2177.4	приближение к сплошной (1.6)	62.3		на ПЧ	Дорожная разметка
148	нечет.	2115.1	2167.7	приближение к сплошной (1.6)	52.6		на ПЧ	Дорожная разметка
149	нечет.	2115.4	2143.4	Автобусная остановка (1.17)	28.0		на ПЧ	Дорожная разметка

№ п.п.	Местоположение			Описание территории	Количество		Примечание	
	сторона	начало, м	конец, м		Длина, п.м.	Площадь, м2	Место размещения	Другое
1	2	3	4	5	6	7	8	9
150	нечет.	2146.8	2151.9	указатель направления		5.1	на ПЧ	Дорожная разметка
151	нечет.	2147.0	2152.0	указатель направления		5.0	на ПЧ	Дорожная разметка
152	нечет.	2147.1	2152.2	указатель направления		5.1	на ПЧ	Дорожная разметка
153	нечет.	2147.1	2152.2	указатель направления		5.1	на ПЧ	Дорожная разметка
154	нечет.	2147.2	2162.4	разделение полос (1.5)	15.2		на ПЧ	Дорожная разметка
155	нечет.	2167.6	2394.9	разделение полос (1.5)	227.3		на ПЧ	Дорожная разметка
156	нечет.	2168.4	2177.4	разделение полос (1.5)	9.0		на ПЧ	Дорожная разметка
157	нечет.	2280.6	2295.9	разделение полос (1.5)	15.3		на ПЧ	Дорожная разметка
158	нечет.	2301.0	2315.6	разделение полос (1.5)	14.6		на ПЧ	Дорожная разметка
159	нечет.	2349.4	2369.3	Автобусная остановка (1.17)	19.9		на ПЧ	Дорожная разметка
160	нечет.	2369.4	2394.7	разделение полос (1.5)	25.3		на ПЧ	Дорожная разметка
161	нечет.	2399.0	2410.9	сплошная разделительная полоса (1.1)	11.9		на ПЧ	Дорожная разметка
162	нечет.	2399.1	2453.2	сплошная разделительная полоса (1.1)	54.1		на ПЧ	Дорожная разметка
163	нечет.	2402.7	2402.8	Стоп-линия	11.4		на ПЧ	Дорожная разметка
164	нечет.	2410.9	2473.6	приближение к сплошной (1.6)	62.7		на ПЧ	Дорожная разметка
165	нечет.	2453.2	2465.5	разделение полос (1.5)	12.3		на ПЧ	Дорожная разметка
166	нечет.	2465.5	2486.2	сплошная разделительная полоса (1.1)	20.7		на ПЧ	Дорожная разметка
167	нечет.	2471.7	2486.9	разделение полос (1.5)	15.2		на ПЧ	Дорожная разметка
168	нечет.	2486.2	2542.6	разделение полос (1.5)	56.4		на ПЧ	Дорожная разметка

№ п.п.	Местоположение			Описание территории	Количество		Примечание	
	сторона	начало, м	конец, м		Длина, п.м.	Площадь, м2	Место размещения	Другое
1	2	3	4	5	6	7	8	9
169	нечет.	2528.5	2529.9	сплошная разделительная полоса (1.1)	1.4		на ПЧ	Дорожная разметка
170	нечет.	2528.9	2530.0	сплошная разделительная полоса (1.1)	1.1		на ПЧ	Дорожная разметка
171	нечет.	2550.0	2566.0	сплошная разделительная полоса (1.1)	16.0		на ПЧ	Дорожная разметка
172	нечет.	2550.0	2566.0	сплошная разделительная полоса (1.1)	16.0		на ПЧ	Дорожная разметка
173	нечет.	2555.6	2569.3	сплошная разделительная полоса (1.1)	13.7		на ПЧ	Дорожная разметка
174	нечет.	2555.6	2569.3	сплошная разделительная полоса (1.1)	13.7		на ПЧ	Дорожная разметка
175	нечет.	2560.1	2566.5	сплошная разделительная полоса (1.1)	6.4		на ПЧ	Дорожная разметка
176	нечет.	2560.1	2566.5	сплошная разделительная полоса (1.1)	6.4		на ПЧ	Дорожная разметка
177	нечет.	2560.4	2567.1	сплошная разделительная полоса (1.1)	6.7		на ПЧ	Дорожная разметка
178	нечет.	2560.4	2567.1	сплошная разделительная полоса (1.1)	6.7		на ПЧ	Дорожная разметка
179	нечет.	2562.3	2576.8	шашки		14.5	на ПЧ	Дорожная разметка
180	нечет.	2562.8	2577.3	шашки		14.5	на ПЧ	Дорожная разметка
181	нечет.	2563.1	2566.8	сплошная разделительная полоса (1.1)	3.7		на ПЧ	Дорожная разметка
182	нечет.	2563.1	2566.8	сплошная разделительная полоса (1.1)	3.7		на ПЧ	Дорожная разметка
183	нечет.	2565.2	2566.8	сплошная разделительная полоса (1.1)	1.6		на ПЧ	Дорожная разметка
184	нечет.	2566.5	2569.4	сплошная разделительная полоса (1.1)	2.9		на ПЧ	Дорожная разметка
185	нечет.	2566.5	2569.4	сплошная разделительная полоса (1.1)	2.9		на ПЧ	Дорожная разметка
186	нечет.	2566.8	2569.6	сплошная разделительная полоса (1.1)	2.8		на ПЧ	Дорожная разметка
187	нечет.	2566.8	2569.6	сплошная разделительная полоса (1.1)	2.8		на ПЧ	Дорожная разметка

№ п.п.	Местоположение			Описание территории	Количество		Примечание	
	сторона	начало, м	конец, м		Длина, п.м.	Площадь, м2	Место размещения	Другое
1	2	3	4	5	6	7	8	9
188	нечет.	2570.3	2573.5	сплошная разделительная полоса (1.1)	3.2		на ПЧ	Дорожная разметка
189	нечет.	2570.3	2573.5	сплошная разделительная полоса (1.1)	3.2		на ПЧ	Дорожная разметка
190	нечет.	2573.5	2585.1	приближение к сплошной (1.6)	11.6		на ПЧ	Дорожная разметка
191	нечет.	2573.5	2585.1	приближение к сплошной (1.6)	11.6		на ПЧ	Дорожная разметка
192	нечет.	2588.8	2615.2	сплошная разделительная полоса (1.1)	26.4		на ПЧ	Дорожная разметка
193	нечет.	2589.1	2590.2	сплошная разделительная полоса (1.1)	1.1		на ПЧ	Дорожная разметка
194	нечет.	2589.3	2590.6	сплошная разделительная полоса (1.1)	1.3		на ПЧ	Дорожная разметка
195	чет.	0.0	113.3	разделение полос (1.5)	113.3		на ПЧ	Дорожная разметка
196	чет.	0.0	211.1	сплошная разделительная полоса (1.1)	211.1		на ПЧ	Дорожная разметка
197	чет.	113.3	134.5	приближение к сплошной (1.6)	21.2		на ПЧ	Дорожная разметка
198	чет.	134.8	210.2	сплошная разделительная полоса (1.1)	75.4		на ПЧ	Дорожная разметка
199	чет.	214.2	216.3	указатель направления		3.5	на ПЧ	Дорожная разметка
200	чет.	218.0	220.2	указатель направления		3.5	на ПЧ	Дорожная разметка
201	чет.	222.0	224.0	указатель направления		3.5	на ПЧ	Дорожная разметка
202	чет.	222.7	235.6	разделение полос (1.5)	12.9		на ПЧ	Дорожная разметка
203	чет.	238.5	243.4	указатель направления		4.9	на ПЧ	Дорожная разметка
204	чет.	239.2	244.0	указатель направления		4.8	на ПЧ	Дорожная разметка
205	чет.	240.4	245.5	указатель направления		5.1	на ПЧ	Дорожная разметка
206	чет.	242.1	252.5	сплошная разделительная полоса (1.1)	10.4		на ПЧ	Дорожная разметка

№ п.п.	Местоположение			Описание территории	Количество		Примечание	
	сторона	начало, м	конец, м		Длина, п.м.	Площадь, м2	Место размещения	Другое
1	2	3	4	5	6	7	8	9
207	чет.	252.2	269.2	сплошная разделительная полоса (1.1)	17.0		на ПЧ	Дорожная разметка
208	чет.	252.8	293.3	сплошная разделительная полоса (1.1)	40.5		на ПЧ	Дорожная разметка
209	чет.	262.0	527.6	разделение полос (1.5)	265.6		на ПЧ	Дорожная разметка
210	чет.	262.7	569.8	сплошная разделительная полоса (1.1)	307.1		на ПЧ	Дорожная разметка
211	чет.	269.2	293.8	сплошная разделительная полоса (1.1)	24.6		на ПЧ	Дорожная разметка
212	чет.	290.3	318.9	Автобусная остановка (1.17)	28.6		на ПЧ	Дорожная разметка
213	чет.	324.3	333.8	разделение полос (1.5)	9.5		на ПЧ	Дорожная разметка
214	чет.	337.4	400.6	сплошная разделительная полоса (1.1)	63.2		на ПЧ	Дорожная разметка
215	чет.	338.0	400.6	сплошная разделительная полоса (1.1)	62.6		на ПЧ	Дорожная разметка
216	чет.	347.8	357.4	разделение полос (1.5)	9.6		на ПЧ	Дорожная разметка
217	чет.	388.3	397.3	разделение полос (1.5)	9.0		на ПЧ	Дорожная разметка
218	чет.	400.6	499.7	сплошная разделительная полоса (1.1)	99.1		на ПЧ	Дорожная разметка
219	чет.	400.6	500.2	сплошная разделительная полоса (1.1)	99.6		на ПЧ	Дорожная разметка
220	чет.	484.3	499.9	разделение полос (1.5)	15.6		на ПЧ	Дорожная разметка
221	чет.	501.6	506.6	указатель направления		5.0	на ПЧ	Дорожная разметка
222	чет.	501.8	506.8	указатель направления		5.0	на ПЧ	Дорожная разметка
223	чет.	501.8	506.9	указатель направления		5.1	на ПЧ	Дорожная разметка
224	чет.	504.2	646.3	сплошная разделительная полоса (1.1)	142.1		на ПЧ	Дорожная разметка
225	чет.	504.7	600.5	сплошная разделительная полоса (1.1)	95.8		на ПЧ	Дорожная разметка

№ п.п.	Местоположение			Описание территории	Количество		Примечание	
	сторона	начало, м	конец, м		Длина, п.м.	Площадь, м2	Место размещения	Другое
1	2	3	4	5	6	7	8	9
226	чет.	516.7	530.4	разделение полос (1.5)	13.7		на ПЧ	Дорожная разметка
227	чет.	522.4	527.4	указатель направления		5.0	на ПЧ	Дорожная разметка
228	чет.	522.6	527.8	указатель направления		5.2	на ПЧ	Дорожная разметка
229	чет.	522.7	527.7	указатель направления		5.0	на ПЧ	Дорожная разметка
230	чет.	527.6	545.5	приближение к сплошной (1.6)	17.9		на ПЧ	Дорожная разметка
231	чет.	545.5	569.6	сплошная разделительная полоса (1.1)	24.1		на ПЧ	Дорожная разметка
232	чет.	555.7	561.1	указатель направления		5.4	на ПЧ	Дорожная разметка
233	чет.	555.9	561.2	указатель направления		5.3	на ПЧ	Дорожная разметка
234	чет.	556.0	561.7	указатель направления		5.7	на ПЧ	Дорожная разметка
235		569.7	569.7	Стоп-линия	9.7		на ПЧ	Дорожная разметка
236	чет.	589.0	597.4	сплошная разделительная полоса (1.1)	8.4		на ПЧ	Дорожная разметка
237	чет.	591.0	597.5	сплошная разделительная полоса (1.1)	6.5		на ПЧ	Дорожная разметка
238	чет.	591.0	646.1	сплошная разделительная полоса (1.1)	55.1		на ПЧ	Дорожная разметка
239	чет.	592.5	597.8	разделение полос (1.5)	5.3		на ПЧ	Дорожная разметка
240	чет.	592.5	597.8	разделение полос (1.5)	5.3		на ПЧ	Дорожная разметка
241	чет.	601.3	762.7	сплошная разделительная полоса (1.1)	161.4		на ПЧ	Дорожная разметка
242	чет.	601.6	718.1	разделение полос (1.5)	116.5		на ПЧ	Дорожная разметка
243	чет.	633.7	646.2	разделение полос (1.5)	12.5		на ПЧ	Дорожная разметка
244	чет.	652.6	777.6	сплошная разделительная полоса (1.1)	125.0		на ПЧ	Дорожная разметка

№ п.п.	Местоположение			Описание территории	Количество		Примечание	
	сторона	начало, м	конец, м		Длина, п.м.	Площадь, м2	Место размещения	Другое
1	2	3	4	5	6	7	8	9
245	чет.	653.7	687.8	сплошная разделительная полоса (1.1)	34.1		на ПЧ	Дорожная разметка
246	чет.	661.4	671.7	разделение полос (1.5)	10.3		на ПЧ	Дорожная разметка
247	чет.	674.1	684.8	разделение полос (1.5)	10.7		на ПЧ	Дорожная разметка
248	чет.	687.8	754.5	сплошная разделительная полоса (1.1)	66.7		на ПЧ	Дорожная разметка
249	чет.	718.1	743.6	приближение к сплошной (1.6)	25.5		на ПЧ	Дорожная разметка
250	чет.	719.8	734.5	разделение полос (1.5)	14.7		на ПЧ	Дорожная разметка
251	чет.	743.6	762.8	сплошная разделительная полоса (1.1)	19.2		на ПЧ	Дорожная разметка
252	чет.	768.4	900.3	сплошная разделительная полоса (1.1)	131.9		на ПЧ	Дорожная разметка
253	чет.	768.5	862.1	разделение полос (1.5)	93.6		на ПЧ	Дорожная разметка
254	чет.	791.4	800.1	разделение полос (1.5)	8.7		на ПЧ	Дорожная разметка
255	чет.	820.5	834.7	разделение полос (1.5)	14.2		на ПЧ	Дорожная разметка
256	чет.	838.4	850.8	разделение полос (1.5)	12.4		на ПЧ	Дорожная разметка
257	чет.	854.4	867.0	Автобусная остановка (1.17)	12.6		на ПЧ	Дорожная разметка
258	чет.	862.1	887.8	приближение к сплошной (1.6)	25.7		на ПЧ	Дорожная разметка
259	чет.	878.1	901.2	разделение полос (1.5)	23.1		на ПЧ	Дорожная разметка
260	чет.	887.8	900.2	сплошная разделительная полоса (1.1)	12.4		на ПЧ	Дорожная разметка
261	чет.	891.5	892.0	Стоп-линия	11.1		на ПЧ	Дорожная разметка
262	чет.	904.5	1200.0	сплошная разделительная полоса (1.1)	295.5		на ПЧ	Дорожная разметка
263	чет.	904.6	1160.2	разделение полос (1.5)	255.6		на ПЧ	Дорожная разметка

№ п.п.	Местоположение			Описание территории	Количество		Примечание	
	сторона	начало, м	конец, м		Длина, п.м.	Площадь, м2	Место размещения	Другое
1	2	3	4	5	6	7	8	9
264	чет.	922.7	936.8	разделение полос (1.5)	14.1		на ПЧ	Дорожная разметка
265	чет.	1061.8	1099.0	сплошная разделительная полоса (1.1)	37.2		на ПЧ	Дорожная разметка
266		1182.5	1182.5	Стоп-линия	11.5		на ПЧ	Дорожная разметка
267	чет.	1087.0	1100.2	разделение полос (1.5)	13.2		на ПЧ	Дорожная разметка
268	чет.	1116.4	1294.6	сплошная разделительная полоса (1.1)	178.2		на ПЧ	Дорожная разметка
269	чет.	1117.7	1131.2	разделение полос (1.5)	13.5		на ПЧ	Дорожная разметка
270	чет.	1160.2	1177.0	приближение к сплошной (1.6)	16.8		на ПЧ	Дорожная разметка
271	чет.	1177.0	1199.8	сплошная разделительная полоса (1.1)	22.8		на ПЧ	Дорожная разметка
272	чет.	1183.1	1183.4	Стоп-линия	11.5		на ПЧ	Дорожная разметка
273	чет.	1200.1	1223.8	разделение полос (1.5)	23.7		на ПЧ	Дорожная разметка
274	чет.	1200.4	1223.9	разделение полос (1.5)	23.5		на ПЧ	Дорожная разметка
275	чет.	1223.2	1227.5	сплошная разделительная полоса (1.1)	4.3		на ПЧ	Дорожная разметка
276	чет.	1227.6	1229.2	сплошная разделительная полоса (1.1)	1.6		на ПЧ	Дорожная разметка
277	чет.	1228.6	1367.8	сплошная разделительная полоса (1.1)	139.2		на ПЧ	Дорожная разметка
278	чет.	1228.6	1301.4	разделение полос (1.5)	72.8		на ПЧ	Дорожная разметка
279	чет.	1229.1	1294.7	сплошная разделительная полоса (1.1)	65.6		на ПЧ	Дорожная разметка
280	чет.	1286.8	1295.8	разделение полос (1.5)	9.0		на ПЧ	Дорожная разметка
281	чет.	1299.0	1368.8	сплошная разделительная полоса (1.1)	69.8		на ПЧ	Дорожная разметка
282	чет.	1301.4	1353.2	приближение к сплошной (1.6)	51.8		на ПЧ	Дорожная разметка

№ п.п.	Местоположение			Описание территории	Количество		Примечание	
	сторона	начало, м	конец, м		Длина, п.м.	Площадь, м2	Место размещения	Другое
1	2	3	4	5	6	7	8	9
283	чет.	1301.9	1309.1	разделение полос (1.5)	7.2		на ПЧ	Дорожная разметка
284	чет.	1353.2	1367.6	сплошная разделительная полоса (1.1)	14.4		на ПЧ	Дорожная разметка
285	чет.	1354.1	1355.7	Шашки		2.7	на ПЧ	Дорожная разметка
286	чет.	1355.9	1357.3	Шашки		2.7	на ПЧ	Дорожная разметка
287	чет.	1371.7	1461.5	разделение полос (1.5)	89.8		на ПЧ	Дорожная разметка
288	чет.	1371.8	1674.0	сплошная разделительная полоса (1.1)	302.2		на ПЧ	Дорожная разметка
289	чет.	1376.5	1396.5	Автобусная остановка (1.17)	20.0		на ПЧ	Дорожная разметка
290	чет.	1451.3	1476.0	сплошная разделительная полоса (1.1)	24.7		на ПЧ	Дорожная разметка
291	чет.	1461.2	1486.4	разделение полос (1.5)	25.2		на ПЧ	Дорожная разметка
292	чет.	1461.5	1467.0	сплошная разделительная полоса (1.1)	5.5		на ПЧ	Дорожная разметка
293	чет.	1461.7	1486.2	разделение полос (1.5)	24.5		на ПЧ	Дорожная разметка
294	чет.	1467.0	1505.4	сплошная разделительная полоса (1.1)	38.4		на ПЧ	Дорожная разметка
295	чет.	1486.3	1505.8	разделение полос (1.5)	19.5		на ПЧ	Дорожная разметка
296	чет.	1502.6	1604.1	сплошная разделительная полоса (1.1)	101.5		на ПЧ	Дорожная разметка
297	чет.	1503.8	1604.1	сплошная разделительная полоса (1.1)	100.3		на ПЧ	Дорожная разметка
298	чет.	1505.4	1637.3	разделение полос (1.5)	131.9		на ПЧ	Дорожная разметка
299	чет.	1585.1	1597.6	разделение полос (1.5)	12.5		на ПЧ	Дорожная разметка
300	чет.	1598.1	1601.9	Знак дети		3.8	на ПЧ	Дорожная разметка
301	чет.	1598.3	1602.4	Знак дети		4.1	на ПЧ	Дорожная разметка

№ п.п.	Местоположение			Описание территории	Количество		Примечание	
	сторона	начало, м	конец, м		Длина, п.м.	Площадь, м2	Место размещения	Другое
1	2	3	4	5	6	7	8	9
302	чет.	1609.8	1659.6	сплошная разделительная полоса (1.1)	49.8		на ПЧ	Дорожная разметка
303	чет.	1609.8	1638.3	сплошная разделительная полоса (1.1)	28.5		на ПЧ	Дорожная разметка
304	чет.	1614.5	1627.0	разделение полос (1.5)	12.5		на ПЧ	Дорожная разметка
305	чет.	1637.3	1662.2	приближение к сплошной (1.6)	24.9		на ПЧ	Дорожная разметка
306	чет.	1642.5	1645.9	ограничение скорости		3.4	на ПЧ	Дорожная разметка
307	чет.	1642.8	1646.3	ограничение скорости		3.5	на ПЧ	Дорожная разметка
308	чет.	1662.2	1674.0	сплошная разделительная полоса (1.1)	11.8		на ПЧ	Дорожная разметка
309	чет.	1667.5	1686.7	сплошная разделительная полоса (1.1)	19.2		на ПЧ	Дорожная разметка
310	чет.	1674.0	1674.1	Стоп-линия	11.6		на ПЧ	Дорожная разметка
311	чет.	1675.1	1676.7	надпись дети		3.5	на ПЧ	Дорожная разметка
312	чет.	1675.1	1676.7	надпись дети		3.5	на ПЧ	Дорожная разметка
313	чет.	1686.7	1688.0	Стоп-линия	11.6		на ПЧ	Дорожная разметка
314	чет.	1687.2	2055.0	сплошная разделительная полоса (1.1)	367.8		на ПЧ	Дорожная разметка
315	чет.	1687.2	1970.2	разделение полос (1.5)	283.0		на ПЧ	Дорожная разметка
316	чет.	1687.3	2055.7	сплошная разделительная полоса (1.1)	368.4		на ПЧ	Дорожная разметка
317	чет.	1688.6	1704.6	Автобусная остановка (1.17)	16.0		на ПЧ	Дорожная разметка
318	чет.	1709.1	1722.2	разделение полос (1.5)	13.1		на ПЧ	Дорожная разметка
319	чет.	1746.0	1764.7	разделение полос (1.5)	18.7		на ПЧ	Дорожная разметка
320	чет.	1783.6	1800.2	разделение полос (1.5)	16.6		на ПЧ	Дорожная разметка

№ п.п.	Местоположение			Описание территории	Количество		Примечание	
	сторона	начало, м	конец, м		Длина, п.м.	Площадь, м2	Место размещения	Другое
1	2	3	4	5	6	7	8	9
321	чет.	1801.7	1815.5	разделение полос (1.5)	13.8		на ПЧ	Дорожная разметка
322	чет.	1830.8	1848.2	разделение полос (1.5)	17.4		на ПЧ	Дорожная разметка
323	чет.	1915.5	1928.5	разделение полос (1.5)	13.0		на ПЧ	Дорожная разметка
324	чет.	1939.6	1956.3	разделение полос (1.5)	16.7		на ПЧ	Дорожная разметка
325	чет.	1970.2	2024.1	приближение к сплошной (1.6)	53.9		на ПЧ	Дорожная разметка
326	чет.	1970.3	2027.0	приближение к сплошной (1.6)	56.7		на ПЧ	Дорожная разметка
327	чет.	1994.7	2036.2	разделение полос (1.5)	41.5		на ПЧ	Дорожная разметка
328	чет.	2005.9	2011.0	указатель направления		5.1	на ПЧ	Дорожная разметка
329	чет.	2006.0	2011.1	указатель направления		5.1	на ПЧ	Дорожная разметка
330	чет.	2006.1	2011.2	указатель направления		5.1	на ПЧ	Дорожная разметка
331	чет.	2006.2	2011.2	указатель направления		5.0	на ПЧ	Дорожная разметка
332	чет.	2024.7	2055.4	сплошная разделительная полоса (1.1)	30.7		на ПЧ	Дорожная разметка
333	чет.	2027.0	2055.4	сплошная разделительная полоса (1.1)	28.4		на ПЧ	Дорожная разметка
334	чет.	2032.8	2037.8	указатель направления		5.0	на ПЧ	Дорожная разметка
335	чет.	2032.9	2038.0	указатель направления		5.1	на ПЧ	Дорожная разметка
336	чет.	2033.0	2038.1	указатель направления		5.1	на ПЧ	Дорожная разметка
337	чет.	2033.1	2038.1	указатель направления		5.0	на ПЧ	Дорожная разметка
338	чет.	2048.9	2049.3	Стоп-линия	12.0		на ПЧ	Дорожная разметка
339	чет.	2055.0	2088.4	разделение полос (1.5)	33.4		на ПЧ	Дорожная разметка

№ п.п.	Местоположение			Описание территории	Количество		Примечание	
	сторона	начало, м	конец, м		Длина, п.м.	Площадь, м2	Место размещения	Другое
1	2	3	4	5	6	7	8	9
340	чет.	2055.3	2088.6	разделение полос (1.5)	33.3		на ПЧ	Дорожная разметка
341	чет.	2055.4	2089.0	разделение полос (1.5)	33.6		на ПЧ	Дорожная разметка
342	чет.	2093.6	2149.5	сплошная разделительная полоса (1.1)	55.9		на ПЧ	Дорожная разметка
343	чет.	2093.7	2105.4	разделение полос (1.5)	11.7		на ПЧ	Дорожная разметка
344	чет.	2093.8	2352.6	разделение полос (1.5)	258.8		на ПЧ	Дорожная разметка
345	чет.	2105.5	2119.1	разделение полос (1.5)	13.6		на ПЧ	Дорожная разметка
346	чет.	2128.2	2137.7	разделение полос (1.5)	9.5		на ПЧ	Дорожная разметка
347	чет.	2149.5	2200.4	разделение полос (1.5)	50.9		на ПЧ	Дорожная разметка
348	чет.	2200.4	2394.4	сплошная разделительная полоса (1.1)	194.0		на ПЧ	Дорожная разметка
349	чет.	2257.0	2272.2	разделение полос (1.5)	15.2		на ПЧ	Дорожная разметка
350	чет.	2278.9	2292.4	разделение полос (1.5)	13.5		на ПЧ	Дорожная разметка
351	чет.	2352.5	2387.2	приближение к сплошной (1.6)	34.7		на ПЧ	Дорожная разметка
352	чет.	2387.2	2394.6	сплошная разделительная полоса (1.1)	7.4		на ПЧ	Дорожная разметка
353	чет.	2390.0	2390.1	Стоп-линия	11.3		на ПЧ	Дорожная разметка
354	чет.	2398.5	2500.9	сплошная разделительная полоса (1.1)	102.4		на ПЧ	Дорожная разметка
355	чет.	2398.7	2452.9	разделение полос (1.5)	54.2		на ПЧ	Дорожная разметка
356	чет.	2398.8	2532.9	сплошная разделительная полоса (1.1)	134.1		на ПЧ	Дорожная разметка
357	чет.	2412.4	2422.5	разделение полос (1.5)	10.1		на ПЧ	Дорожная разметка
358	чет.	2425.9	2441.7	разделение полос (1.5)	15.8		на ПЧ	Дорожная разметка

№ п.п.	Местоположение			Описание территории	Количество		Примечание	
	сторона	начало, м	конец, м		Длина, п.м.	Площадь, м2	Место размещения	Другое
1	2	3	4	5	6	7	8	9
359	чет.	2432.7	2464.4	Автобусная остановка (1.17)	31.7		на ПЧ	Дорожная разметка
360	чет.	2452.8	2500.2	приближение к сплошной (1.6)	47.4		на ПЧ	Дорожная разметка
361	чет.	2500.2	2531.2	сплошная разделительная полоса (1.1)	31.0		на ПЧ	Дорожная разметка
362	чет.	2500.9	2530.9	полосы движения в пределах перекрестка (1.7)	30.0		на ПЧ	Дорожная разметка
363	чет.	2501.6	2503.1	сплошная разделительная полоса (1.1)	1.5		на ПЧ	Дорожная разметка
364	чет.	2501.9	2503.6	сплошная разделительная полоса (1.1)	1.7		на ПЧ	Дорожная разметка
365	чет.	2502.2	2504.1	сплошная разделительная полоса (1.1)	1.9		на ПЧ	Дорожная разметка
366	чет.	2521.8	2527.5	полосы движения в пределах перекрестка (1.7)	5.7		на ПЧ	Дорожная разметка
367	чет.	2530.6	2531.9	сплошная разделительная полоса (1.1)	1.3		на ПЧ	Дорожная разметка
368	чет.	2530.8	2538.7	сплошная разделительная полоса (1.1)	7.9		на ПЧ	Дорожная разметка
369	чет.	2531.2	2532.3	сплошная разделительная полоса (1.1)	1.1		на ПЧ	Дорожная разметка
370	чет.	2539.0	2557.3	сплошная разделительная полоса (1.1)	18.3		на ПЧ	Дорожная разметка
371	чет.	2544.5	2546.9	сплошная разделительная полоса (1.1)	2.4		на ПЧ	Дорожная разметка
372	чет.	2544.5	2547.0	сплошная разделительная полоса (1.1)	2.5		на ПЧ	Дорожная разметка
373	чет.	2544.5	2547.0	сплошная разделительная полоса (1.1)	2.5		на ПЧ	Дорожная разметка
374	чет.	2546.9	2557.3	сплошная разделительная полоса (1.1)	10.4		на ПЧ	Дорожная разметка
375	чет.	2552.5	2557.4	приближение к сплошной (1.6)	4.9		на ПЧ	Дорожная разметка
376	чет.	2557.4	2565.0	сплошная разделительная полоса (1.1)	7.6		на ПЧ	Дорожная разметка

№ п.п.	Местоположение			Описание территории	Количество		Примечание	
	сторона	начало, м	конец, м		Длина, п.м.	Площадь, м2	Место размещения	Другое
1	2	3	4	5	6	7	8	9
377	чет.	2589.1	2590.5	сплошная разделительная полоса (1.1)	1.4		на ПЧ	Дорожная разметка
378	чет.	2589.4	2590.8	сплошная разделительная полоса (1.1)	1.4		на ПЧ	Дорожная разметка
379	ось	212.4	260.88	полосы движения в пределах перекрестка (1.7)	152.7		на ПЧ	Дорожная разметка
380	ось	216.49	256.79	полосы движения в пределах перекрестка (1.7)	127.1		на ПЧ	Дорожная разметка
381	ось	220.6	252.69	полосы движения в пределах перекрестка (1.7)	101.3		на ПЧ	Дорожная разметка
382	нечет.	565.1	569.8	Край велодорожки	18.0		на велодорожке	Дорожная разметка
383	нечет.	566.3	570.4	Край велодорожки	16.8		на велодорожке	Дорожная разметка
384	нечет.	566.9	568.1	Край велодорожки	3.5		на велодорожке	Дорожная разметка
385	нечет.	569.5	569.5	знак велодорожки		2.4	на велодорожке	Дорожная разметка
386	нечет.	1290.3	1372.2	Край велодорожки	81.9		на велодорожке	Дорожная разметка
387	нечет.	1291.6	1372.1	Край велодорожки	80.5		на велодорожке	Дорожная разметка
388	нечет.	1377.6	1535.0	Край велодорожки	157.4		на велодорожке	Дорожная разметка
389	нечет.	1377.6	1535.1	Край велодорожки	157.5		на велодорожке	Дорожная разметка
390	нечет.	1539.2	1606.9	Край велодорожки	67.7		на велодорожке	Дорожная разметка
391	нечет.	1539.4	1607.2	Край велодорожки	67.8		на велодорожке	Дорожная разметка
392	нечет.	1613.3	1643.8	Край велодорожки	30.5		на велодорожке	Дорожная разметка
393	нечет.	1613.6	1644.3	Край велодорожки	30.7		на велодорожке	Дорожная разметка
394	нечет.	1673.0	1683.7	Шашки		10.7	на ПЧ	Дорожная разметка

№ п.п.	Местоположение			Описание территории	Количество		Примечание	
	сторона	начало, м	конец, м		Длина, п.м.	Площадь, м2	Место размещения	Другое
1	2	3	4	5	6	7	8	9
395	нечет.	1673.2	1683.1	Шашки		9.9	на ПЧ	Дорожная разметка
396	нечет.	1673.7	1685.7	Край велодорожки	16.6		на велодорожке	Дорожная разметка
397	нечет.	1673.7	1687.1	Край велодорожки	18.6		на велодорожке	Дорожная разметка
398	чет.	252.2	269.2	Край велодорожки	17.0		на велодорожке	Дорожная разметка
399	чет.	252.8	293.3	Край велодорожки	40.5		на велодорожке	Дорожная разметка
400	чет.	269.2	293.8	Край велодорожки	24.6		на велодорожке	Дорожная разметка
401	чет.	337.4	400.6	Край велодорожки	63.2		на велодорожке	Дорожная разметка
402	чет.	338.0	400.6	Край велодорожки	62.6		на велодорожке	Дорожная разметка
403	чет.	400.6	500.2	Край велодорожки	99.6		на велодорожке	Дорожная разметка
404	чет.	400.6	499.7	Край велодорожки	99.1		на велодорожке	Дорожная разметка
405	чет.	504.2	646.3	Край велодорожки	142.1		на велодорожке	Дорожная разметка
406	чет.	504.7	600.5	Край велодорожки	95.8		на велодорожке	Дорожная разметка
407	чет.	591.0	646.1	Край велодорожки	55.1		на велодорожке	Дорожная разметка
408	чет.	652.6	777.6	Край велодорожки	125.0		на велодорожке	Дорожная разметка
409	чет.	653.7	687.8	Край велодорожки	34.1		на велодорожке	Дорожная разметка
410	чет.	687.8	754.5	Край велодорожки	66.7		на велодорожке	Дорожная разметка
411	чет.	754.5	777.8	Край велодорожки	23.3		на велодорожке	Дорожная разметка
412	чет.	781.5	823.1	Край велодорожки	41.6		на велодорожке	Дорожная разметка
413	чет.	781.7	823.2	Край велодорожки	41.5		на велодорожке	Дорожная разметка

№ п.п.	Местоположение			Описание территории	Количество		Примечание	
	сторона	начало, м	конец, м		Длина, п.м.	Площадь, м2	Место размещения	Другое
1	2	3	4	5	6	7	8	9
414	чет.	915.2	1099.2	Край велодорожки	184.0		на велодорожке	Дорожная разметка
415	чет.	1044.4	1061.8	Край велодорожки	17.4		на велодорожке	Дорожная разметка
416	чет.	1116.4	1294.6	Край велодорожки	178.2		на велодорожке	Дорожная разметка
417	чет.	1116.5	1223.2	Край велодорожки	106.7		на велодорожке	Дорожная разметка
418	чет.	1223.2	1227.5	Край велодорожки	16.1		на велодорожке	Дорожная разметка
419	чет.	1227.6	1229.2	Край велодорожки	12.2		на велодорожке	Дорожная разметка
420	чет.	1229.1	1294.7	Край велодорожки	65.6		на велодорожке	Дорожная разметка
421	чет.	1299.0	1368.8	Край велодорожки	69.8		на велодорожке	Дорожная разметка
422	чет.	1299.1	1451.3	Край велодорожки	152.2		на велодорожке	Дорожная разметка
423	чет.	1451.3	1476.0	Край велодорожки	24.7		на велодорожке	Дорожная разметка
424	чет.	1502.6	1604.1	Край велодорожки	101.5		на велодорожке	Дорожная разметка
425	чет.	1503.8	1604.1	Край велодорожки	100.3		на велодорожке	Дорожная разметка
426	чет.	1609.8	1659.6	Край велодорожки	49.8		на велодорожке	Дорожная разметка
427	чет.	1609.8	1638.3	Край велодорожки	28.5		на велодорожке	Дорожная разметка
428	чет.	1638.3	1659.7	Край велодорожки	21.4		на велодорожке	Дорожная разметка
429	чет.	1667.5	1686.7	Край велодорожки	19.2		на велодорожке	Дорожная разметка
430	чет.	1667.5	1686.7	Край велодорожки	30.6		на велодорожке	Дорожная разметка
431	чет.	1686.7	1688.0	Край велодорожки	13.3		на велодорожке	Дорожная разметка
432	ось	2503.3	2585.3	полосы движения в пределах перекрестка (1.7)	163.3		на ПЧ	Дорожная разметка

№ п.п.	Местоположение			Описание территории	Количество		Примечание	
	сторона	начало, м	конец, м		Длина, п.м.	Площадь, м2	Место размещения	Другое
1	2	3	4	5	6	7	8	9
Итого:					21110.4	1180.5		
<i>(из них на ОТ)</i>					0.0	0.0		
<i>в том числе площадок (с расшифровкой):</i>								
<i>дорожной разметки</i>					17751.5	4087.9		
<i>городских парковок</i>					0.0	0.0		
<i>мест складирования твердых бытовых отходов/ твердых коммунальных отходов</i>					0.0	0.0		
<i>других</i>					21110.4	1180.5		
<i>АЗС</i>					0.0			
<i>Площадь покрытий по типам:</i>								
<i>усовершенствованных (асфальтобетон)</i>					0.0	0.0		
<i>других (с расшифровкой)</i>					21110.4	1180.5		
<i>Дорожная разметка</i>								
<i>Сплошная разделительная полоса (1.1)</i>					11212		п.м.	
<i>Приближение к сплошной (1.6)</i>					925		п.м.	
<i>Разделение полос (1.5)</i>					5034		п.м.	
<i>Полосы движения в пределах перекрестка</i>					580		п.м.	
<i>Пешеходный переход</i>					792		м2	
<i>Шашечная разметка</i>					86		м2	
<i>Запрет остановки (1.4)</i>					0		п.м.	
<i>Автобусная остановка (1.17)</i>					239		п.м.	
<i>Парковка</i>					0		м2	
<i>Заезд велосипедистов на тротуар</i>					2971		м2	
<i>Ограничение скорости</i>					16		м2	
<i>Надпись дети</i>					14		м2	
<i>Знак дети</i>					15		м2	
<i>Указатель направления</i>					258		м2	
<i>Пересечение трассы велосипедистов</i>					0		м2	
<i>Примечание:</i>								
<i>Дорожная разметка в п.м. указана для линейной разметки (сплошная разделительная полоса (1.1), запрет остановки (1.4) и пр.)</i>								
<i>Дорожная разметка в м2 указана для разметки с массивным окрашиванием (пешеходный переход, шашечная разметка и пр.)</i>								

**Ведомость размещения дорожных знаков (которые должны быть установлены и отображены
в проекте в соответствии с требованиями ГОСТ 52290-2004)**

Наименование объекта: Юбилейный проспект

№ п.п.	Место-положение		Наименование знака	Площадь знака, указателя, м ²	Номер по ГОСТ 52289-2004	Способ установки	Высота расположения по низу, м	Примечание
	сторо-на	по оси, м						
1	2	3	4	5	6	7	8	9
1	нечет.	47.2	Главная дорога	0.49	2.1	на стойке	2.5	
2	нечет.	47.2	Направление движения	0.38	4.1.4	на стойке	3.0	
3	нечет.	201.2	Остановка запрещена	0.38	3.27	на стойке	3.0	
4	нечет.	201.2	Работает эвакуатор	0.25	8.24	на стойке	2.5	
5	нечет.	211.5	Объезд препятствия справа или слева	0.38	4.2.3	на стойке	3.0	
6	нечет.	211.5	Препятствие	0.54	8.22.3	на стойке	2.5	
7	нечет.	238.1	Объезд препятствия справа или слева	0.38	4.2.3	на стойке	3.0	
8	нечет.	238.1	Препятствие	0.54	8.22.3	на стойке	2.5	
9	нечет.	255.0	Остановка запрещена	0.38	3.27	на стойке	2.5	
10	нечет.	255.0	Работает эвакуатор	0.25	8.24	на стойке	3.0	
11	нечет.	261.9	Объезд препятствия справа	0.38	4.2.1	на стойке	3.0	
12	нечет.	261.9	Препятствие	0.24	8.22.1	на стойке	2.5	
13	нечет.	283.0	Ограничение высоты	0.24	3.13	на стойке	3.0	
14	нечет.	283.0	Круговое движение	0.38	4.3	на стойке	2.5	
15	нечет.	293.2	Указатель направлений	1.20	6.10.1	на стойке	2.5	
16	нечет.	323.0	Место остановки автобуса и (или) троллейбуса	0.54	5.16	на стойке	2.5	проект
17	нечет.	323.0	Зона действия	0.25	8.2.1	на стойке	2.5	проект
18	нечет.	547.0	Остановка запрещена	0.38	3.27	на стойке	2.5	
19	нечет.	547.0	Работает эвакуатор	0.25	8.24	на стойке	3.0	
20	нечет.	560.1	Полоса для маршрутных транспортных средств	0.49	5.14.1	на стойке	2.5	
21	нечет.	564.0	Объезд препятствия справа	0.38	4.2.1	на стойке	3.0	
22	нечет.	569.1	Пешеходная и велосипедная дорожка с разделением движения	0.38	4.5.4	на стойке	2.5	
23	нечет.	570.9	Уступите дорогу	0.35	2.4	на стойке	2.5	
24	нечет.	570.9	Пешеходный переход	0.49	5.19.1	на стойке	2.5	
25	нечет.	570.9	Пешеходный переход	0.49	5.19.2	на стойке	2.5	
26	нечет.	596.5	Пешеходный переход	0.49	5.19.1	на стойке	2.5	

№ п.п.	Место-положение		Наименование знака	Площадь знака, указателя, м ²	Номер по ГОСТ 52289-2004	Способ установки	Высота расположения по низу, м	Примечание
	сторо-на	по оси, м						
1	2	3	4	5	6	7	8	9
27	нечет.	596.5	Пешеходный переход	0.49	5.19.2	на стойке	2.5	
28	нечет.	600.8	Пешеходный переход	0.49	5.19.1	на светофорной колонке	2.5	
29	нечет.	600.8	Пешеходный переход	0.49	5.19.2	на светофорной колонке	2.5	
30	нечет.	600.8	Главная дорога	0.49	2.1	на светофорной колонке		
31	нечет.	600.8	Пешеходный переход	0.49	5.19.1	На Г-опоре	5.0	проект, над ПЧ
32	нечет.	606.0	Стоп-линия	0.37	6.16	на стойке	2.5	проект
33	нечет.	630.0	Направления движения по полосам	0.98	5.15.1	на стойке	2.5	проект
34	нечет.	641.3	Указатель направлений	1.20	6.10.1	на стойке	2.5	
35	нечет.	657.0	Пересечение с велосипедной дорожкой	0.35	1.24	на стойке	3.0	
36	нечет.	657.0	Движение грузовых автомобилей запрещено	0.38	3.4	на стойке	2.5	
37	нечет.	657.0	Направление действия	0.24	8.3.1	на стойке	2.5	
38	нечет.	677.4	Остановка запрещена	0.38	3.27	на стойке	3.0	
39	нечет.	677.4	Работает эвакуатор	0.25	8.24	на стойке	2.5	
40	нечет.	693.4	Конец полосы для маршрутно-транспортных средств	0.49	5.14.3	на стойке	2.5	проект
41	нечет.	693.4	Направления движения по полосам	0.98	5.15.1	на стойке	2.5	
42	нечет.	732.0	Место остановки автобуса и (или) троллейбуса	0.54	5.16	на стойке	2.5	проект
43	нечет.	732.0	Зона действия	0.25	8.2.1	на стойке	2.5	проект
44	нечет.	775.1	Движение направо	0.38	4.1.2	на стойке	2.5	
45	нечет.	782.5	Мойка автомобилей	0.74	7.5	на стойке	2.5	
46	нечет.	793.2	Полоса для маршрутных транспортных средств	0.49	5.14.1	на стойке	2.5	
47	нечет.	816.8	Парковка	0.49	6.4	на стойке	3.0	
48	нечет.	816.8	Вид транспортного средства	0.24	8.4.7	на стойке	2.5	
49	нечет.	859.7	Остановка запрещена	0.38	3.27	на стойке	2.5	
50	нечет.	859.7	Работает эвакуатор	0.25	8.24	на стойке	2.5	проект

№ п.п.	Место-положение		Наименование знака	Площадь знака, указателя, м ²	Номер по ГОСТ 52289-2004	Способ установки	Высота расположения по низу, м	Примечание
	сторо-на	по оси, м						
1	2	3	4	5	6	7	8	9
51	нечет.	893.7	Полоса для маршрутных транспортных средств	0.49	5.14.1	на стойке	2.5	
52	нечет.	905.5	Пешеходный переход	0.49	5.19.1	на стойке	2.5	
53	нечет.	905.5	Пешеходный переход	0.49	5.19.2	на стойке	2.5	
54	нечет.	915.0	Стоп-линия	0.37	6.16	на стойке	2.5	проект
55	нечет.	935.9	Полоса для маршрутных транспортных средств	0.49	5.14.1	на стойке	2.5	
56	нечет.	970.0	Дети	0.35	1.23	на стойке	2.5	проект
57	нечет.	970.0	Зона действия	0.25	8.2.1	на стойке	2.5	проект
58	нечет.	1 019.5	Дети	0.35	1.23	на стойке	2.5	
59	нечет.	1 094.4	Остановка запрещена	0.38	3.27	на стойке	2.5	
60	нечет.	1 094.4	Работает эвакуатор	0.25	8.24	на стойке	2.5	проект
61	нечет.	1 148.2	Остановка запрещена	0.38	3.27	на стойке	2.5	
62	нечет.	1 148.2	Работает эвакуатор	0.25	8.24	на стойке	2.5	проект
63	нечет.	1 163.1	Въезд запрещен	0.38	3.1	на стойке	3.0	
64	нечет.	1 163.1	Полоса движения	0.24	8.14	на стойке	2.5	
65	нечет.	1 164.4	Полоса для маршрутных транспортных средств	0.49	5.14.1	на стойке	2.5	
66	нечет.	1 171.1	Полоса для маршрутных транспортных средств	0.49	5.14.1	на стойке	2.5	
67	нечет.	1 203.0	Пешеходный переход	0.49	5.19.1	на стойке	2.5	
68	нечет.	1 203.0	Пешеходный переход	0.49	5.19.2	на стойке	2.5	
69	нечет.	1 220.2	Пешеходный переход	0.49	5.19.1	на стойке	2.5	
70	нечет.	1 220.2	Пешеходный переход	0.49	5.19.2	на стойке	2.5	
71	нечет.	1 231.0	Пешеходный переход	0.49	5.19.1	на стойке	2.5	
72	нечет.	1 231.0	Пешеходный переход	0.49	5.19.2	на стойке	2.5	
73	нечет.	1 231.0	Пешеходный переход	0.49	5.19.1	На Г-опоре	5.0	проект, над ПЧ
74	нечет.	1 241.0	Стоп-линия	0.37	6.16	на стойке	2.5	проект
75	нечет.	1 261.0	Направления движения по полосам	0.98	5.15.1	На Г-опоре	5.0	проект, над ПЧ
76	нечет.	1 262.6	Указатель направлений	1.20	6.10.1	на стойке	2.5	
77	нечет.	1 275.1	Главная дорога	0.49	2.1	на стойке	2.5	
78	нечет.	1 291.6	Ограничение высоты	0.49	3.13	на стойке	3.0	
79	нечет.	1 291.6	Направление действия	0.25	8.3.1	на стойке	2.5	проект
80	нечет.	1 291.6	Движение грузовых автомобилей запрещено	0.49	3.4	на стойке	2.5	проект
81	нечет.	1 291.6	Направление действия	0.25	8.3.1	на стойке	2.5	проект
82	нечет.	1 310.0	Конец полосы для маршрутно-транспортных средств	0.49	5.14.3	на стойке	2.5	проект

№ п.п.	Место-положение		Наименование знака	Площадь знака, указателя, м ²	Номер по ГОСТ 52289-2004	Способ установки	Высота расположения по низу, м	Примечание
	сторо-на	по оси, м						
1	2	3	4	5	6	7	8	9
83	нечет.	1 354.0	Место остановки автобуса и (или) троллейбуса	0.54	5.16	на стойке	2.5	проект
84	нечет.	1 354.0	Зона действия	0.25	8.2.1	на стойке	2.5	проект
85	нечет.	1 370.8	Остановка запрещена	0.38	3.27	на стойке	3.0	
86	нечет.	1 370.8	Работает эвакуатор	0.25	8.24	на стойке	2.5	проект
87	нечет.	1 370.8	Полоса для маршрутных транспортных средств	0.49	5.14.1	на стойке	2.5	
88	нечет.	1 371.2	Пешеходный переход	0.49	5.19.1	на стойке	2.5	
89	нечет.	1 371.2	Пешеходный переход	0.49	5.19.2	на стойке	2.5	
90	нечет.	1 383.9	Искусственная неровность	0.49	5.20	на стойке	2.5	
91	нечет.	1 383.9	Ограничение максимальной скорости	0.38	3.24	на стойке	2.5	проект
92	нечет.	1 383.9	Зона действия	0.25	8.2.1	на стойке	2.5	проект
93	нечет.	1 383.9	Ограничение максимальной скорости	0.38	3.24	На Г-опоре	5.0	проект, над ПЧ
94	нечет.	1 383.9	Зона действия	0.25	8.2.1	На Г-опоре	5.0	проект, над ПЧ
95	нечет.	1 392.4	Направления движения по полосам	0.98	5.15.1	на стойке	2.5	
96	нечет.	1 433.0	Искусственная неровность	0.35	1.17	на стойке	3.0	проект
97	нечет.	1 433.0	Ограничение максимальной скорости	0.38	3.24	на стойке	2.5	проект
98	нечет.	1 433.0	Ограничение максимальной скорости	0.38	3.24	На Г-опоре	5.0	проект, над ПЧ
99	нечет.	1 486.4	Дети	0.35	1.23	на стойке	3.0	
100	нечет.	1 486.4	Зона действия	0.25	8.2.1	на стойке	2.5	
101	нечет.	1 524.2	Въезд запрещен	0.38	3.1	на стойке	3.0	
102	нечет.	1 524.2	Полоса движения	0.24	8.14	на стойке	2.5	
103	нечет.	1 526.1	Остановка запрещена	0.38	3.27	на стойке	3.0	
104	нечет.	1 526.1	Работает эвакуатор	0.25	8.24	на стойке	2.5	проект
105	нечет.	1 526.1	Полоса для маршрутных транспортных средств	0.49	5.14.1	на стойке	2.5	
106	нечет.	1 529.7	Уступите дорогу	0.35	2.4	на стойке	3.0	
107	нечет.	1 529.7	Движение направо	0.38	4.1.2	на стойке	2.5	
108	нечет.	1 559.9	Указатель направлений	1.20	6.10.1	на стойке	2.5	
109	нечет.	1 559.9	Дети	0.35	1.23	на стойке	2.5	проект
110	нечет.	1 580.2	Указатель направлений	1.20	6.10.1	на стойке	2.5	

№ п.п.	Место-положение		Наименование знака	Площадь знака, указателя, м ²	Номер по ГОСТ 52289-2004	Способ установки	Высота расположения по низу, м	Примечание
	сторо-на	по оси, м						
1	2	3	4	5	6	7	8	9
111	нечет.	1 596.3	Полоса для маршрутных транспортных средств	0.49	5.14.1	на стойке	2.5	
112	нечет.	1 605.0	Уступите дорогу	0.35	2.4	на стойке	3.0	проект
113	нечет.	1 605.0	Движение направо	0.38	4.1.2	на стойке	2.5	проект
114	нечет.	1 667.0	Место остановки автобуса и (или) троллейбуса	0.54	5.16	на опоре освещ.	2.5	
115	нечет.	1 667.0	Зона действия	0.25	8.2.1	на опоре освещ.	2.5	проект
116	нечет.	1 688.8	Пешеходный переход	0.49	5.19.1	на стойке	2.5	
117	нечет.	1 688.8	Пешеходный переход	0.49	5.19.2	на стойке	2.5	
118	нечет.	1 690.4	Стоп-линия	0.37	6.16	на стойке	2.5	
119	нечет.	1 733.0	Дети	0.35	1.23	на стойке	3.0	
120	нечет.	1 733.0	Зона действия	0.25	8.2.1	на стойке	2.5	
121	нечет.	1 750.0	Полоса для маршрутных транспортных средств	0.49	5.14.1	на стойке	2.5	
122	нечет.	1 763.1	Уступите дорогу	0.35	2.4	на стойке	3.0	
123	нечет.	1 763.1	Движение направо	0.38	4.1.2	на стойке	2.5	
124	нечет.	1 790.0	Главная дорога	0.49	2.1	на стойке	3.0	проект
125	нечет.	1 790.0	Дети	0.35	1.23	на стойке	2.5	проект
126	нечет.	1 810.8	Указатель направления	0.24	6.10.3	на стойке	2.5	
127	нечет.	1 835.0	Полоса для маршрутных транспортных средств	0.49	5.14.1	на стойке	2.5	проект
128	нечет.	1 850.6	Уступите дорогу	0.35	2.4	на стойке	2.5	
129	нечет.	2 064.0	Полоса для маршрутных транспортных средств	0.49	5.14.1	на стойке	4.0	проект
130	нечет.	2 064.0	Остановка запрещена	0.38	3.27	на стойке	3.0	проект
131	нечет.	2 064.0	Работает эвакуатор	0.25	8.24	на стойке	2.5	проект
132	нечет.	2 071.5	Пешеходный переход	0.49	5.19.1	на стойке	2.5	
133	нечет.	2 071.5	Пешеходный переход	0.49	5.19.2	на стойке	2.5	
134	нечет.	2 087.9	Пешеходный переход	0.49	5.19.1	на стойке	2.5	
135	нечет.	2 087.9	Пешеходный переход	0.49	5.19.2	на стойке	2.5	
136	нечет.	2 095.4	Пешеходный переход	0.49	5.19.1	на стойке	2.5	
137	нечет.	2 095.4	Пешеходный переход	0.49	5.19.2	на стойке	2.5	
138	нечет.	2 095.4	Главная дорога	0.49	2.1	на стойке	2.5	проект
139	нечет.	2 095.4	Пешеходный переход	0.49	5.19.1	На Г-опоре	5.0	проект, над ПЧ
140	нечет.	2 142.0	Место остановки автобуса и (или) троллейбуса	0.54	5.16	на опоре освещ.	3.0	проект

№ п.п.	Место-положение		Наименование знака	Площадь знака, указателя, м ²	Номер по ГОСТ 52289-2004	Способ установки	Высота расположения по низу, м	Примечание
	сторо-на	по оси, м						
1	2	3	4	5	6	7	8	9
141	нечет.	2 142.0	Зона действия	0.25	8.2.1	на опоре освещ.	2.5	проект
142	нечет.	2 186.0	Конец полосы для маршрутно-транспортных средств	0.49	5.14.3	на стойке	4.0	проект
143	нечет.	2 370.0	Место остановки автобуса и (или) троллейбуса	0.54	5.16	на опоре освещ.	3.0	проект
144	нечет.	2 370.0	Зона действия	0.25	8.2.1	на опоре освещ.	2.5	проект
145	нечет.	2 399.8	Полоса для маршрутных транспортных средств	0.49	5.14.1	на светофорной колонке	2.5	
146	нечет.	2 399.8	Пешеходный переход	0.49	5.19.1	на светофорной колонке	2.5	
147	нечет.	2 399.8	Пешеходный переход	0.49	5.19.2	на светофорной колонке	2.5	
148	нечет.	2 399.8	Пешеходный переход	0.49	5.19.1	На Г-опоре	5.0	проект, над ПЧ
149	нечет.	2 402.6	Стоп-линия	0.37	6.16	на стойке	2.5	
150	нечет.	2 434.0	Главная дорога	0.49	2.1	на стойке	2.5	проект
151	нечет.	2 452.2	Пешеходный переход	0.49	5.19.1	на стойке	2.5	
152	нечет.	2 452.2	Пешеходный переход	0.49	5.19.2	на стойке	2.5	
153	нечет.	2 463.3	Пешеходный переход	0.49	5.19.1	на стойке	2.5	
154	нечет.	2 463.3	Пешеходный переход	0.49	5.19.2	на стойке	2.5	
155	нечет.	2 471.5	Главная дорога	0.49	2.1	на опоре освещ.	2.5	проект
156	нечет.	2 471.5	Полоса для маршрутных транспортных средств	0.49	5.14.1	на опоре освещ.	2.5	проект
157	нечет.	2 471.5	Въезд запрещен	0.38	3.1	На Г-опоре	5.0	
158	нечет.	2 471.5	Полоса движения	0.24	8.14	На Г-опоре	5.0	
159	нечет.	2 538.2	Направление поворота	1,12/0,58/0,31	1.34.1	на стойке	2.5	
160	нечет.	2 555.2	Направление поворота	1,12/0,58/0,31	1.34.1	на стойке	2.5	
161	нечет.	2 578.5	Ограничение максимальной скорости	0.38	3.24	на стойке	2.5	
162	нечет.	2 578.5	Искусственная неровность	0.49	5.20	на стойке	3.0	

№ п.п.	Место-положение		Наименование знака	Площадь знака, указателя, м ²	Номер по ГОСТ 52289-2004	Способ установки	Высота расположения по низу, м	Примечание
	сторо-на	по оси, м						
1	2	3	4	5	6	7	8	9
163	нечет.	2 578.5	Зона действия	0.25	8.2.1	на стойке	2.5	
164	нечет.	2 600.7	Круговое движение	0.38	4.3	на стойке	3.5	
165	чет.	28.4	Движение грузовых автомобилей запрещено	0.38	3.27	на стойке	3.0	
166	чет.	28.4	Движение транспортных средств с опасными грузами запрещено	0.38	3.32	на стойке	2.5	
167	чет.	40.2	Указатель направления	0.38	5.14.1	на стойке	2.5	
168	чет.	81.1	Остановка запрещена	0.38	3.27	на стойке	3.0	
169	чет.	81.1	Работает эвакуатор	0.25	8.24	на стойке	2.5	
170	чет.	106.0	Искусственная неровность	0.35	1.17	на стойке	3.0	проект
171	чет.	106.0	Ограничение максимальной скорости	0.38	3.24	на стойке	2.5	проект
172	чет.	106.0	Ограничение максимальной скорости	0.38	3.24	На Г-опоре	5.0	проект, над ПЧ
173	чет.	180.3	Ограничение максимальной скорости	0.38	3.24	на стойке	3.5	
174	чет.	180.3	Зона действия	0.25	8.2.1	на стойке	2.5	
175	чет.	180.3	Искусственная неровность	0.49	5.20	на стойке	3.0	
176	чет.	180.3	Ограничение максимальной скорости	0.38	3.24	На Г-опоре	5.0	проект, над ПЧ
177	чет.	180.3	Зона действия	0.25	8.2.1	На Г-опоре	5.0	проект, над ПЧ
178	чет.	181.9	Указатель направлений	1.20	6.10.1	на стойке	2.5	
179	чет.	192.2	Ограничение высоты	0.24	3.13	на стойке	3.0	
180	чет.	192.2	Круговое движение	0.38	4.3	на стойке	2.5	
181	чет.	233.4	Объезд препятствия справа или слева	0.38	4.2.3	на стойке	3.0	
182	чет.	233.4	Препятствие	0.54	8.22.3	на стойке	2.5	
183	чет.	261.8	Объезд препятствия справа или слева	0.38	4.2.3	на стойке	2.5	
184	чет.	261.8	Препятствие	0.54	8.22.3	на стойке	2.5	
185	чет.	277.5	Полоса для маршрутных транспортных средств	0.49	5.14.1	на стойке	2.5	
186	чет.	278.5	Въезд запрещен	0.38	3.1	на стойке	3.0	
187	чет.	278.5	Полоса движения	0.24	8.14	на стойке	2.5	
188	чет.	290.0	Место остановки автобуса и (или) троллейбуса	0.54	5.16	на стойке	3.0	проект
189	чет.	290.0	Зона действия	0.25	8.2.1	на стойке	2.5	проект

№ п.п.	Место-положение		Наименование знака	Площадь знака, указателя, м ²	Номер по ГОСТ 52289-2004	Способ установки	Высота расположения по низу, м	Примечание
	сторо-на	по оси, м						
1	2	3	4	5	6	7	8	9
190	чет.	340.0	Уступите дорогу	0.35	2.4	на стойке	3.0	проект
191	чет.	340.0	Движение направо	0.38	4.1.2	на стойке	2.5	проект
192	чет.	355.1	Парковка	0.49	6.4	на стойке	2.5	
193	чет.	355.9	Полоса для маршрутных транспортных средств	0.49	5.14.1	на стойке	3.0	
194	чет.	358.0	Парковка	0.49	6.4	на стойке	3.0	
195	чет.	358.0	Способ постановки транспортных средств	0.25	8.6.5	на стойке	2.5	проект
196	чет.	358.0	Зона действия	0.25	8.2.1	на стойке	2.5	проект
197	чет.	359.9	Парковка	0.49	6.4	на стойке	3.0	
198	чет.	359.9	Инвалиды	0.25	8.17	на стойке	2.5	
199	чет.	522.7	Направления движения по полосам	0.98	5.15.1	на стойке	2.5	
200	чет.	544.1	Движение грузовых автомобилей запрещено	0.38	3.4	на стойке	3.0	
201	чет.	544.1	Направление действия	0.24	8.3.2	на стойке	2.5	
202	чет.	571.0	Стоп-линия	0.37	6.16	на стойке	2.5	
203	чет.	574.9	Главная дорога	0.49	2.1	на стойке	2.5	
204	чет.	582.0	Направление поворота	1.13	1.34.3	на стойке	2.5	проект
205	чет.	583.0				на стойке	2.5	
206	чет.	597.2	Полоса для маршрутных транспортных средств	0.49	5.14.1	на стойке	3.5	проект
207	чет.	597.2	Пешеходный переход	0.49	5.19.1	на стойке	2.5	
208	чет.	597.2	Пешеходный переход	0.49	5.19.2	на стойке	2.5	
209	чет.	603.0	Движение транспортных средств с опасными грузами запрещено	0.38	3.32	на стойке	2.5	
210	чет.	657.3	Уступите дорогу	0.35	2.4	на стойке	3.0	
211	чет.	657.3	Движение направо	0.38	4.1.2	на стойке	2.5	
212	чет.	677.6	Въезд запрещен	0.38	3.1	на стойке	3.0	
213	чет.	677.6	Полоса движения	0.24	8.14	на стойке	2.5	
214	чет.	684.1	Парковка	0.49	6.4	на стойке	2.5	
215	чет.	684.1	Способ постановки транспортных средств	0.25	8.6.5	на стойке	2.5	проект
216	чет.	684.1	Зона действия	0.25	8.2.1	на стойке	2.5	проект
217	чет.	691.1	Парковка	0.49	6.4	на стойке	3.0	
218	чет.	691.1	Инвалиды	0.25	8.17	на стойке	2.5	
219	чет.	721.6	Остановка запрещена	0.38	3.27	на стойке	2.5	
220	чет.	721.6	Работает эвакуатор	0.25	8.24	на стойке	2.5	проект
221	чет.	783.4	Уступите дорогу	0.35	2.4	на стойке	3.0	
222	чет.	783.4	Движение направо	0.38	4.1.2	на стойке	2.5	

№ п.п.	Место-положение		Наименование знака	Площадь знака, указателя, м ²	Номер по ГОСТ 52289-2004	Способ установки	Высота расположения по низу, м	Примечание
	сторо-на	по оси, м						
1	2	3	4	5	6	7	8	9
223	чет.	813.0	Дети	0.35	1.23	на стойке	2.5	проект
224	чет.	834.0	Уступите дорогу	0.35	2.4	на стойке	3.0	
225	чет.	834.0	Движение направо	0.38	4.1.2	на стойке	2.5	
226	чет.	855.0	Место остановки автобуса и (или) троллейбуса	0.49	5.16	на стойке	2.5	
227	чет.	879.9	Дети	0.35	1.23	на стойке	4.0	проект
228	чет.	879.9	Зона действия	0.25	8.2.1	на стойке	3.5	проект
229	чет.	879.9	Движение грузовых автомобилей запрещено	0.38	3.4	на стойке	3.0	
230	чет.	879.9	Направление действия	0.24	8.3.1	на стойке	2.5	
231	чет.	892.1	Стоп-линия	0.37	6.16	на стойке	2.5	
232	чет.	900.1	Пешеходный переход	0.49	5.19.1	на стойке	2.5	
233	чет.	900.1	Пешеходный переход	0.49	5.19.2	на стойке	2.5	
234	чет.	901.3	Пересечение с велосипедной дорожкой	0.35	1.24	на стойке	2.5	
235	чет.	915.4	Уступите дорогу	0.35	2.4	на стойке	3.0	
236	чет.	915.4	Движение направо	0.38	4.1.2	на стойке	2.5	
237	чет.	936.8	Полоса для маршрутных транспортных средств	0.49	5.14.1	на стойке	2.5	
238	чет.	936.9	Въезд запрещен	0.38	3.1	на стойке	3.0	
239	чет.	936.9	Полоса движения	0.24	8.14	на стойке	2.5	
240	чет.	946.3	Остановка запрещена	0.38	3.27	на стойке	2.5	
241	чет.	946.3	Работает эвакуатор	0.25	8.24	на стойке	2.5	проект
242	чет.	1 106.0	Жилая зона	0.49	5.21	на стойке	2.5	
243	чет.	1 106.0	Конец жилой зоны	0.49	5.22	на стойке	2.5	проект
244	чет.	1 116.4	Уступите дорогу	0.35	2.4	на стойке	3.0	
245	чет.	1 116.4	Движение направо	0.38	4.1.2	на стойке	2.5	
246	чет.	1 117.7	Направления движения по полосам	0.98	5.15.1	на стойке	2.5	
247	чет.	1 129.2	Парковка	0.49	6.4	на стойке	2.5	
248	чет.	1 129.2	Способ постановки транспортных средств	0.25	8.6.5	на стойке	2.5	проект
249	чет.	1 129.2	Зона действия	0.25	8.2.1	на стойке	2.5	проект
250	чет.	1 132.4	Парковка	0.49	6.4	на стойке	3.0	
251	чет.	1 132.4	Инвалиды	0.25	8.17	на стойке	2.5	
252	чет.	1 147.5	Указатель направлений	1.20	6.10.1	на стойке	2.5	
253	чет.	1 162.1	Направления движения по полосам	0.98	5.15.1	на стойке	2.5	проект
254	чет.	1 183.3	Стоп-линия	0.37	6.16	на стойке	2.5	

№ п.п.	Место-положение		Наименование знака	Площадь знака, указателя, м ²	Номер по ГОСТ 52289-2004	Способ установки	Высота расположения по низу, м	Примечание
	сторо-на	по оси, м						
1	2	3	4	5	6	7	8	9
255	чет.	1 187.0	Главная дорога	0.49	2.1	на светофорной колонке	2.5	проект
256	чет.	1 199.1	Указатель направлений	1.20	6.10.1	на стойке	2.5	
257	чет.	1 202.0	Направление поворота	1.13	1.34.3	на стойке	2.5	проект
258	чет.	1 203.0				на стойке	2.5	
259	чет.	1 220.2	Пешеходный переход	0.49	5.19.1	на стойке	2.5	
260	чет.	1 220.2	Пешеходный переход	0.49	5.19.2	на стойке	2.5	
261	чет.	1 220.2	Движение транспортных средств с опасными грузами запрещено	0.38	3.32	на стойке	2.5	проект
262	чет.	1 220.2	Пешеходный переход	0.49	5.19.1	На Г-опоре	5.0	проект, над ПЧ
263	чет.	1 233.3	Парковка	0.49	6.4	на стойке	2.5	
264	чет.	1 233.3	Зона действия	0.25	8.2.1	на стойке	2.5	проект
265	чет.	1 233.3	Полоса для маршрутных транспортных средств	0.49	5.14.1	на стойке	2.5	проект
266	чет.	1 256.6	Парковка	0.49	6.4	на стойке	2.5	
267	чет.	1 256.6	Зона действия	0.25	8.2.1	на стойке	2.5	проект
268	чет.	1 269.4	Парковка	0.49	6.4	на стойке	3.0	
269	чет.	1 269.4	Инвалиды	0.25	8.17	на стойке	2.5	
270	чет.	1 300.6	Уступите дорогу	0.35	2.4	на стойке	3.0	
271	чет.	1 300.6	Движение направо	0.38	4.1.2	на стойке	2.5	
272	чет.	1 304.4	Искусственная неровность	0.35	1.17	на стойке	3.0	
273	чет.	1 304.4	Ограничение максимальной скорости	0.38	3.24	на стойке	2.5	
274	чет.	1 304.4	Ограничение максимальной скорости	0.38	3.24	На Г-опоре	5.0	проект, над ПЧ
275	чет.	1 329.4	Полоса для маршрутных транспортных средств	0.49	5.14.1	на стойке	2.5	
276	чет.	1 339.4	Остановка запрещена	0.38	3.27	на стойке	2.5	
277	чет.	1 339.4	Работает эвакуатор	0.25	8.24	на стойке	2.5	
278	чет.	1 354.8	Искусственная неровность	0.49	5.20	на стойке	2.5	
279	чет.	1 354.8	Ограничение максимальной скорости	0.38	3.24	на стойке	2.5	
280	чет.	1 354.8	Зона действия	0.25	8.2.1	на стойке	2.5	
281	чет.	1 354.8	Ограничение максимальной скорости	0.38	3.24	На Г-опоре	5.0	проект, над ПЧ

№ п.п.	Место-положение		Наименование знака	Площадь знака, указателя, м ²	Номер по ГОСТ 52289-2004	Способ установки	Высота расположения по низу, м	Примечание
	сторо-на	по оси, м						
1	2	3	4	5	6	7	8	9
282	чет.	1 354.8	Зона действия	0.25	8.2.1	На Г-опоре	5.0	проект, над ПЧ
283	чет.	1 366.4	Пешеходный переход	0.49	5.19.1	на стойке	2.5	
284	чет.	1 366.4	Пешеходный переход	0.49	5.19.2	на стойке	2.5	
285	чет.	1 405.2	Пересечение с велосипедной дорожкой	0.35	1.24	на стойке	2.5	
286	чет.	1 405.2	Расстояние до объекта	0.25	8.2.5	на стойке	2.5	проект
287	чет.	1 420.7	Указатель направлений	1.20	6.10.1	на стойке	2.5	
288	чет.	1 430.4	Главная дорога	0.49	2.1	на стойке	2.5	
289	чет.	1 430.4	Напрвление движения	0.38	4.1.4	на стойке	2.5	
290	чет.	1 520.0	Полоса для маршрутных транспортных средств	0.49	5.14.1	на стойке	3.5	проект
291	чет.	1 520.0	Остановка запрещена	0.38	3.27	на стойке	3.0	проект
292	чет.	1 520.0	Работает эвакуатор	0.25	8.24	на стойке	2.5	проект
293	чет.	1 550.6	Дети	0.35	1.23	на стойке	3.0	
294	чет.	1 592.0	Дети	0.35	1.23	на опоре освещ.	3.0	
295	чет.	1 592.0	Зона действия	0.25	8.2.1	на опоре освещ.	2.5	проект
296	чет.	1 611.3	Движение прямо	0.38	4.1.1	на стойке	2.5	
297	чет.	1 616.1	Пересечение с велосипедной дорожкой	0.35	1.24	на стойке	2.5	
298	чет.	1 627.1	Полоса для маршрутных транспортных средств	0.49	5.14.1	на стойке	2.5	
299	чет.	1 667.3	Уступите дорогу	0.35	2.4	на стойке	3.0	
300	чет.	1 667.3	Движение направо	0.38	4.1.2	на стойке	2.5	
301	чет.	1 674.3	Стоп-линия	0.37	6.16	на стойке	2.5	
302	чет.	1 677.5	Пешеходный переход	0.49	5.19.1	на стойке	2.5	
303	чет.	1 677.5	Пешеходный переход	0.49	5.19.2	на стойке	2.5	
304	чет.	1 677.5	Пешеходный переход	0.49	5.19.1	На Г-опоре	5.0	
305	чет.	1 677.5	Пешеходный переход	0.49	5.19.2	На Г-опоре	5.0	
306	чет.	1 688.0	Место остановки автобуса и (или) троллейбуса	0.49	5.16	на павильоне	2.5	
307	чет.	1 770.4	Парковка	0.49	6.4	на стойке	2.5	
308	чет.	1 814.8	Жилая зона	0.49	5.21	на стойке	2.5	
309	чет.	1 814.8	Конец жилой зоны	0.49	5.22	на стойке	2.5	проект
310	чет.	1 824.0	Уступите дорогу	0.35	2.4	на стойке	3.0	
311	чет.	1 824.0	Движение направо	0.38	4.1.2	на стойке	2.5	
312	чет.	1 829.0	Остановка запрещена	0.38	3.27	на стойке	2.5	

№ п.п.	Место-положение		Наименование знака	Площадь знака, указателя, м ²	Номер по ГОСТ 52289-2004	Способ установки	Высота расположения по низу, м	Примечание
	сторо-на	по оси, м						
1	2	3	4	5	6	7	8	9
313	чет.	1 829.0	Полоса для маршрутных транспортных средств	0.49	5.14.1	на стойке	3.0	
314	чет.	1 829.0	Работает эвакуатор	0.25	8.24	на стойке	2.5	
315	чет.	1 938.3	Уступите дорогу	0.35	2.4	на стойке	2.5	
316	чет.	1 938.3	Движение направо	0.38	4.1.2	на стойке	2.5	
317	чет.	1 971.1	Указатель направлений	1.20	6.10.1	на стойке	2.5	
318	чет.	1 992.1	Полоса для маршрутных транспортных средств	0.49	5.14.1	на стойке	2.5	
319	чет.	2 010.0	Указатель направлений	1.20	6.10.1	на стойке	2.5	
320	чет.	2 024.1	Главная дорога	0.49	2.1	на стойке	3.0	
321	чет.	2 024.1	Указатель направлений	1.20	6.10.1	на стойке	2.5	
322	чет.	2 036.2	Полоса для маршрутных транспортных средств	0.49	5.14.1	на стойке	2.5	
323	чет.	2 049.0	Стоп-линия	0.37	6.16	на стойке	2.5	
324	чет.	2 086.1	Полоса для маршрутных транспортных средств	0.49	5.14.1	на стойке	2.5	проект
325	чет.	2 086.1	Пешеходный переход	0.49	5.19.1	На Г-опоре	5.0	проект, над ПЧ
326	чет.	2 086.1	Пешеходный переход	0.49	5.19.1	на стойке	2.5	
327	чет.	2 086.1	Пешеходный переход	0.49	5.19.2	на стойке	2.5	
328	чет.	2 128.0	Уступите дорогу	0.35	2.4	на стойке	2.5	проект
329	чет.	2 128.0	Движение направо	0.38	4.1.2	на стойке	2.5	проект
330	чет.	2 130.0	Место остановки автобуса и (или) троллейбуса	0.49	5.16	на стойке	2.5	
331	чет.	2 153.0	Парковка (инв.)	0.49	6.4	на стойке	3.5	проект
332	чет.	2 153.0	Способ постановки транспортных средств	0.25	8.6.1	на стойке	3.0	проект
333	чет.	2 153.0	Зона действия	0.25	8.2.1	на стойке	2.5	проект
334	чет.	2 168.0	Парковка	0.49	6.4	на стойке	2.5	проект
335	чет.	2 168.0	Способ постановки транспортных средств	0.25	8.6.1	на стойке	2.5	проект
336	чет.	2 258.0	Остановка запрещена	0.38	3.27	на стойке	3.0	проект
337	чет.	2 258.0	Работает эвакуатор	0.25	8.24	на стойке	2.5	проект
338	чет.	2 278.9	Уступите дорогу	0.35	2.4	на стойке	3.0	
339	чет.	2 278.9	Движение направо	0.38	4.1.2	на стойке	2.5	
340	чет.	2 282.2	Полоса для маршрутных транспортных средств	0.49	5.14.1	на стойке	2.5	
341	чет.	2 290.9	Парковка	0.49	6.4	на стойке	3.5	
342	чет.	2 290.9	Способ постановки транспортных средств	0.25	8.6.1	на стойке	3.0	проект
343	чет.	2 290.9	Зона действия	0.25	8.2.1	на стойке	2.5	проект

№ п.п.	Место-положение		Наименование знака	Площадь знака, указателя, м ²	Номер по ГОСТ 52289-2004	Способ установки	Высота расположения по низу, м	Примечание
	сторо-на	по оси, м						
1	2	3	4	5	6	7	8	9
344	чет.	2 298.4	Парковка	0.49	6.4	на стойке	3.0	
345	чет.	2 298.4	Инвалиды	0.25	8.17	на стойке	2.5	
346	чет.	2 347.0	Парковка	0.49	6.4	на стойке	3.5	проект
347	чет.	2 347.0	Способ постановки транспортных средств	0.25	8.6.1	на стойке	3.0	проект
348	чет.	2 347.0	Зона действия	0.25	8.2.1	на стойке	2.5	проект
349	чет.	2 361.0	Остановка запрещена	0.38	3.27	на стойке	3.0	проект
350	чет.	2 361.0	Работает эвакуатор	0.25	8.24	на стойке	2.5	проект
351	чет.	2 390.2	Стоп-линия	0.37	6.16	на стойке	2.5	
352	чет.	2 393.4	Пешеходный переход	0.49	5.19.1	на стойке	2.5	
353	чет.	2 393.4	Пешеходный переход	0.49	5.19.2	на стойке	2.5	
354	чет.	2 393.4	Пешеходный переход	0.49	5.19.1	На Г-опоре	5.0	проект, над ПЧ
355	чет.	2 403.5	Указатель направлений	1.20	6.10.1	на стойке	2.5	
356	чет.	2 428.0	Уступите дорогу	0.35	2.4	на стойке	2.5	
357	чет.	2 428.0	Движение направо	0.38	4.1.2	на стойке	2.5	
358	чет.	2 429.7	Полоса для маршрутных транспортных средств	0.49	5.14.1	на стойке	2.5	
359	чет.	2 433.0	Место остановки автобуса и (или) троллейбуса	0.49	5.16	на стойке	3.0	проект
360	чет.	2 433.0	Зона действия	0.25	8.2.1	на стойке	2.5	проект
361	чет.	2 466.2	Указатель направлений	1.20	6.10.1	на стойке	2.5	
362	чет.	2 477.8	Круговое движение	0.38	4.3	на стойке	3.0	
363	чет.	2 482.0	Остановка запрещена	0.38	3.27	на стойке	3.0	проект
364	чет.	2 482.0	Работает эвакуатор	0.25	8.24	на стойке	2.5	проект
365	чет.	2 518.6	Парковка	0.49	6.4	на стойке	2.5	
366	чет.	2 527.9	Стоянка запрещена по четным числам месяца	0.38	3.30	на стойке	3.0	
367	чет.	2 527.9	Работает эвакуатор	0.25	8.24	на стойке	2.5	
368	чет.	2 528.2	Дети	0.35	1.23	на стойке	3.0	
369	чет.	2 528.2	Зона действия	0.25	8.2.1	на стойке	2.5	
370	чет.	2 554.0	Направление поворота	1,12/0,58/0,31	1.34.1	на стойке	2.5	
371	чет.	2 568.6	Круговое движение	0.38	4.3	на стойке	2.5	

№ п.п.	Место-положение		Наименование знака	Площадь знака, указателя, м ²	Номер по ГОСТ 52289-2004	Способ установки	Высота расположения по низу, м	Примечание
	сторо-на	по оси, м						
1	2	3	4	5	6	7	8	9
372	чет.	2 579.7	Направление поворота	1,12/0,58/0,31	1.34.1	на стойке	2.5	
373	чет.	2 610.5	Ограничение максимальной скорости	0.38	3.24	на стойке	3.5	
374	чет.	2 610.5	Искусственная неровность	0.49	5.20	на стойке	3.0	
375	чет.	2 610.5	Зона действия	0.25	8.2.1	на стойке	2.5	
Итого:						375		
Итого требуется установить						116		
<i>из них знаки площадью:</i>								
<i>знаки до 1 м², шт.</i>						221		
<i>указатели от 1 до 13 м², шт.</i>						14		
<i>информационные щиты больше 13 м², шт.</i>						4		
<i>электрофицированные навигационные указатели, шт.</i>						0		
<i>Навигационные указатели, шт.</i>						0		