

УСЛОВНЫЕ ОБОЗНАЧЕНИЯ

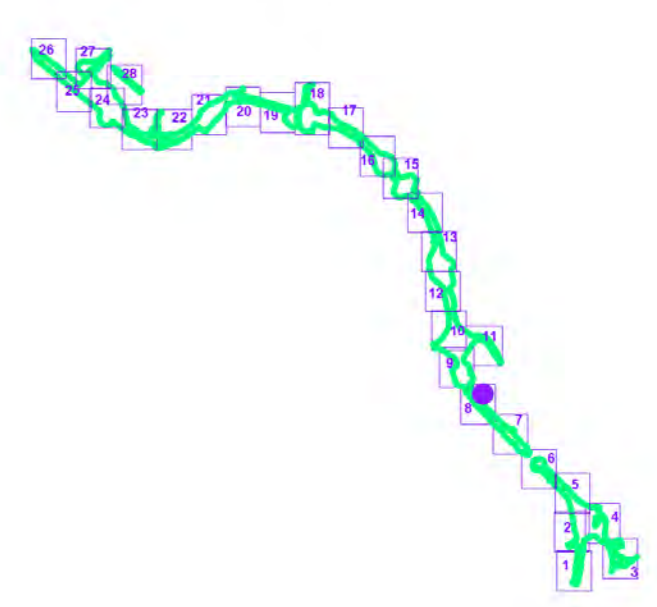
- граница зоны размещения проектируемой автомобильной дороги федерального значения (Москва - Санкт-Петербург на участке 15-58 км)
- Административные границы**
- муниципальных районов и городских округов
- населенных пунктов и внутригородских территорий
- Линии градостроительного регулирования**
- действующие**
- красные линии улично-дорожной сети
- границы технических зон инженерных коммуникаций
- линий жилой застройки, линий ограничений застройки
- границы территорий природного комплекса
- границы 1 пояса зоны санитарной охраны
- пояснительные надписи к красным линиям
- раструбы**
- линии отступа от красных линий в целях определения места допустимого размещения зданий, строений, сооружений
- границы земельных участков по сведениям ГКН
- кадастровый номер земельного участка по сведениям ГКН
- границы застроенных земельных участков, в том числе границы з/у на которых расположены линейные объекты

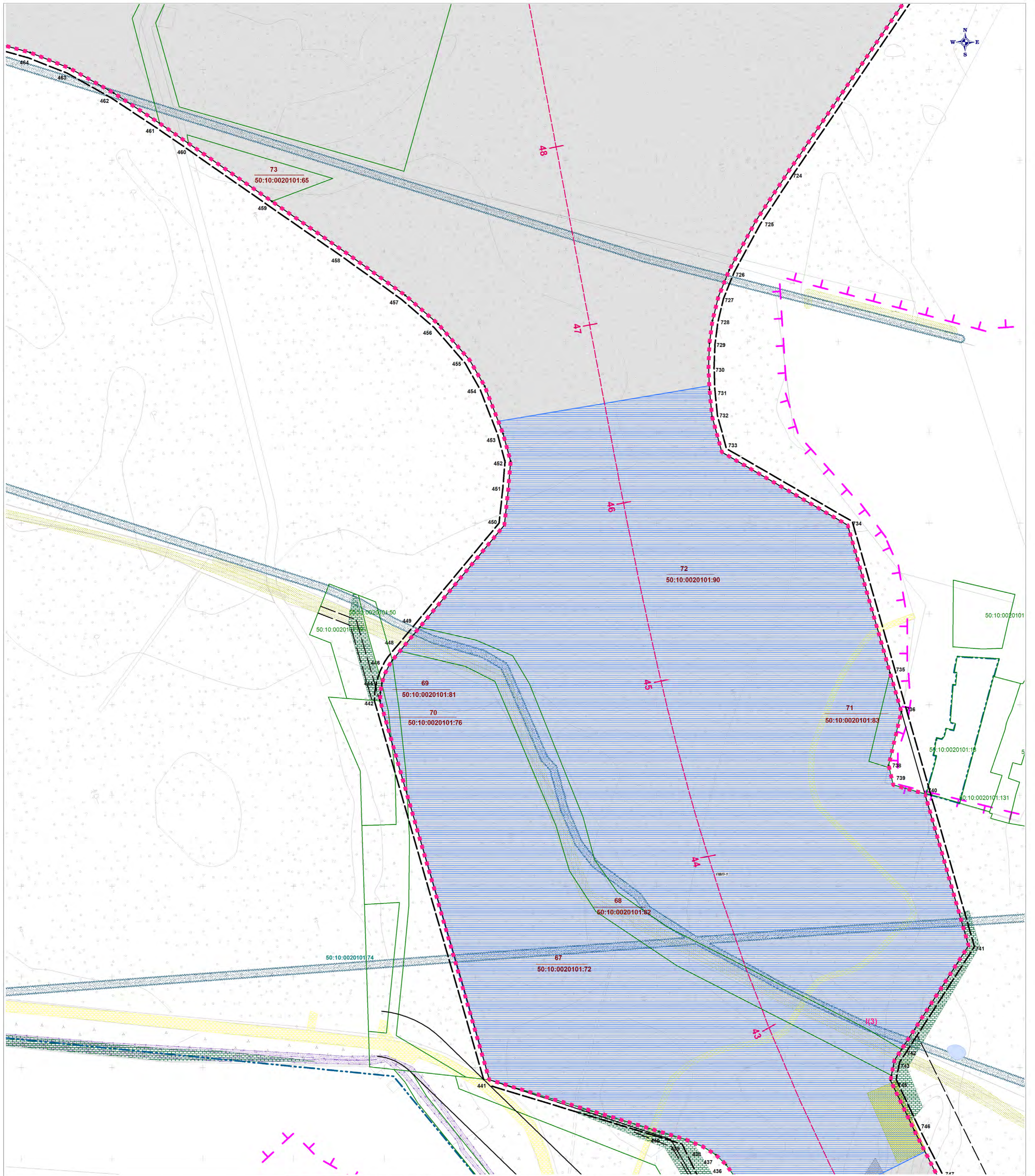
- 85 - ось и ликетаж трассы планируемой скоростной автомобильной дороги федерального значения Москва - Санкт-Петербург
- 127 - поворотная точка границы многоконтурного земельного участка для размещения автомобильной дороги федерального значения и образованного з/у из земель неразграниченной гос. собственности, ее номер
- I (2) - обозначение многоконтурного земельного участка
- Земельные участки, на которых расположены конструктивные элементы а/д**
- ИС-1 - мосты и путепроводы
- ПВП-1 - пункты взывания платы
- ПЛОСКО-1 - объекты дорожного сервиса
- трансформаторная подстанция
- локальные очистные сооружения
- границы земельных участков, предназначенных для размещения объектов капитального строительства - в том числе, образованные из земель неразграниченной государственной собственности
- 87 - номер земельного участка на схеме
- 50:10:0020101:68 - кадастровый номер (при наличии)
- границы формируемых земельных участков, планируемых для предоставления для строительства

Зоны с особым режимом использования территории

- водоохранный зона
- прибрежная полоса
- береговая полоса
- водные объекты
- электрокабель
- теплотрасса
- связь
- канализация
- газопровод
- водопровод
- линии электропередач
- зона действия публичных сервитутов
- зона санитарного разрыва

схема расположения листов





УСЛОВНЫЕ ОБОЗНАЧЕНИЯ

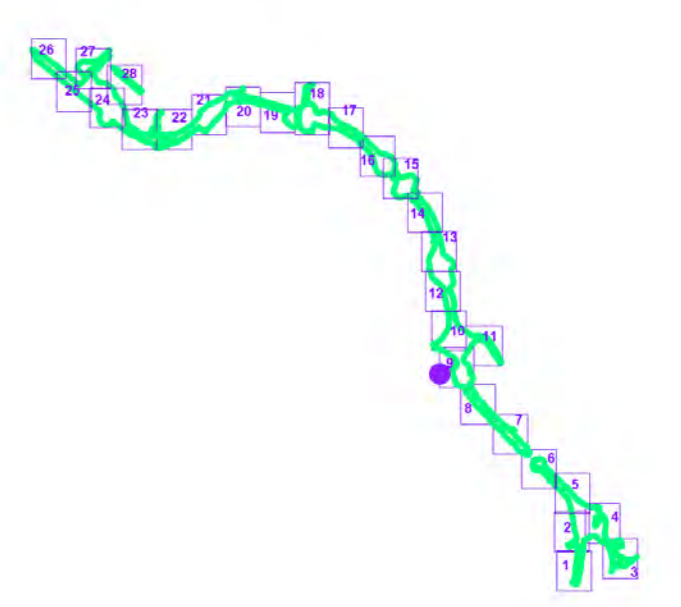
- граница зоны размещения проектируемой автомобильной дороги федерального значения (Москва - Санкт-Петербург на участке 15-58 км)
- Административные границы**
- муниципальных районов и городских округов
- населенных пунктов и внутригородских территорий
- Линии градостроительного регулирования**
- действующие**
- красные линии улично-дорожной сети
- границы технических зон инженерных коммуникаций
- линий жилой застройки, линий ограничений застройки
- границы территорий природного комплекса
- границы 1 пояса зоны санитарной охраны
- пояснительные надписи к красным линиям
- расступ**
- линии отступа от красных линий в целях определения места допустимого размещения зданий, строений, сооружений
- границы земельных участков по сведениям ГКН
- 50:10:0020101:68 - кадастровый номер земельного участка по сведениям ГКН
- границы застроенных земельных участков, в том числе границы з/у на которых расположены линейные объекты

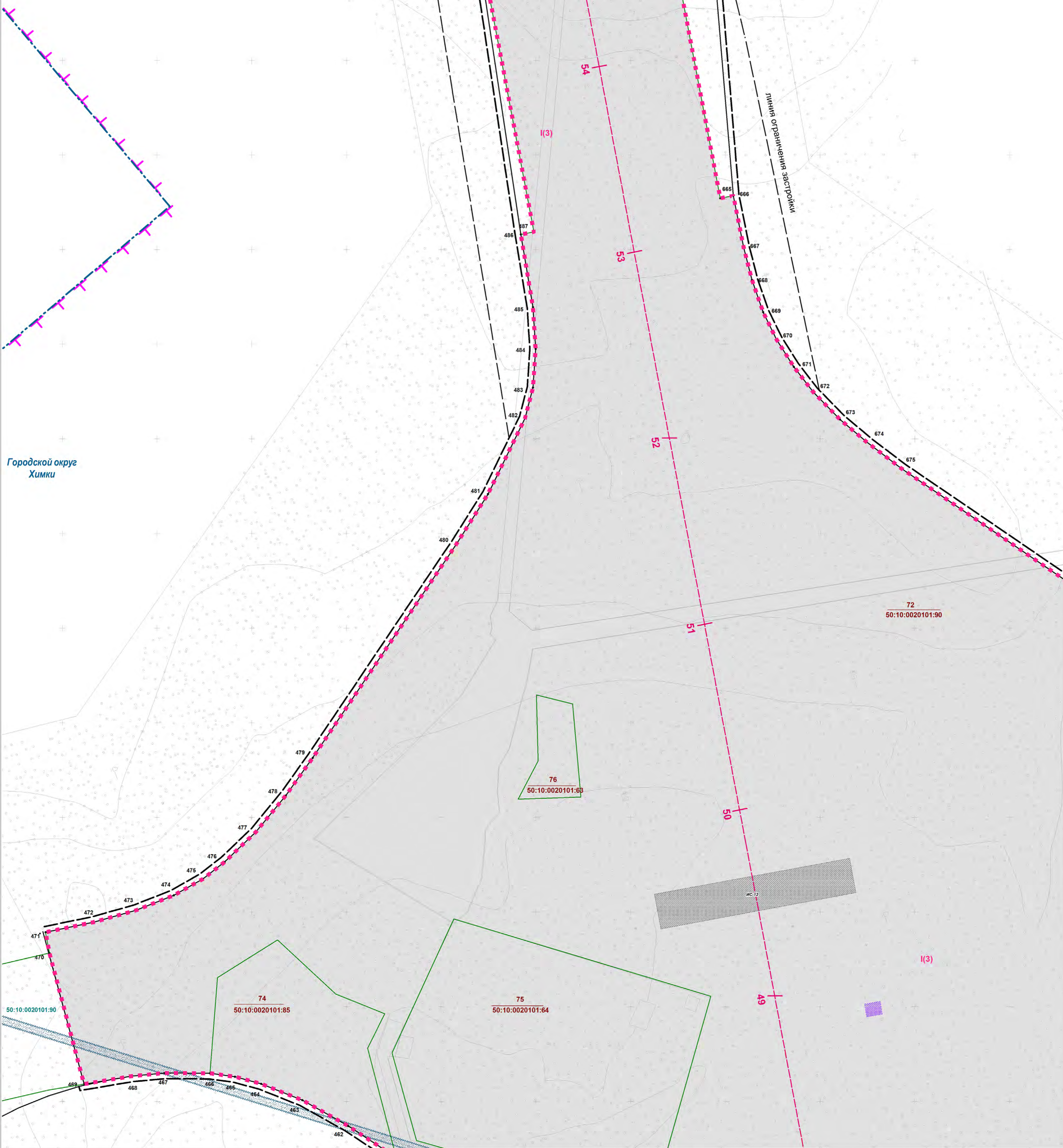
- 85 - ось и пикетаж трассы планируемой скоростной автомобильной дороги федерального значения Москва - Санкт-Петербург
- 127 - поворотная точка границы многоконтурного земельного участка для размещения автомобильной дороги федерального значения и образованного з/у из земель неразграниченной гос. собственности, ее номер
- 1 (2) - обозначение многоконтурного земельного участка
- Земельные участки, на которых расположены конструктивные элементы ОД**
- ИС-1 - мосты и путепроводы
- ПВП-1 - пункты взывания платы
- ПЛОСКО-1 - объекты дорожного сервиса
- трансформаторная подстанция
- локальные очистные сооружения
- границы земельных участков, предназначенных для размещения объектов капитального строительства - в том числе, образованные из земель неразграниченной государственной собственности
- 87 - номер земельного участка на схеме кадастровый номер (при наличии)
- 50:10:0020101:68 - кадастровый номер (при наличии)
- границы формируемых земельных участков, планируемых для предоставления для строительства

Зоны с особым режимом использования территории

- водоохранная зона
- прибрежная полоса
- береговая полоса
- водные объекты
- электрокабель
- теплотрасса
- связь
- канализация
- газопровод
- водопровод
- линии электропередач
- зона действия публичных сервитутов
- зона санитарного разрыва

схема расположения листов





Городской округ
Химки

УСЛОВНЫЕ ОБОЗНАЧЕНИЯ

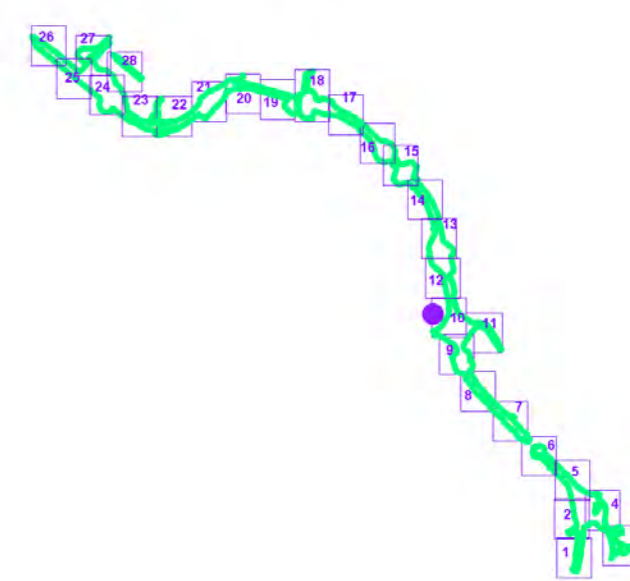
- граница зоны размещения проектируемой автомобильной дороги федерального значения (Москва - Санкт-Петербург на участке 15-58 км)
- административные границы**
- муниципальных районов и городских округов
- населенных пунктов и внутригородских территорий
- линии градостроительного регулирования**
- действ-е устанавливаемые
- красные линии улично-дорожной сети
- границы технических зон инженерных коммуникаций
- линий жилой застройки, линий ограничений застройки
- границы территорий природного комплекса
- границы 1 пояса зоны санитарной охраны
- пояснительные надписи к красным линиям
- раструб**
- линии отступа от красных линий в целях определения места допустимого размещения зданий, строений, сооружений
- границы земельных участков по сведениям ГКН
- 50:10:0020101:90 - кадастровый номер земельного участка по сведениям ГКН
- границы застроенных земельных участков, в том числе границы з/у на которых расположены линейные объекты

- 85 — ось и ликетаж трассы планируемой скоростной автомобильной дороги федерального значения Москва - Санкт-Петербург
- 127 — поворотная точка границы многоконтурного земельного участка для размещения автомобильной дороги федерального значения и образованного з/у из земель неразграниченной гос. собственности, ее номер
- I (2) — обозначение многоконтурного земельного участка
- Земельные участки, на которых расположены конструктивные элементы а/д**
- ИС-1 — мосты и путепроводы
- ПВП-1 — пункты взывания платы
- ПОМОДС-1 — объекты дорожного сервиса
- трансформаторная подстанция
- локальные очистные сооружения
- границы земельных участков, предназначенных для размещения объектов капитального строительства - в том числе, образованные из земель неразграниченной государственной собственности
- 87 — номер земельного участка на схеме кадастровый номер (при наличии)
- 50:10:0020101:68 — границы формируемых земельных участков, планируемых для предоставления для строительства

Зоны с особым режимом использования территории

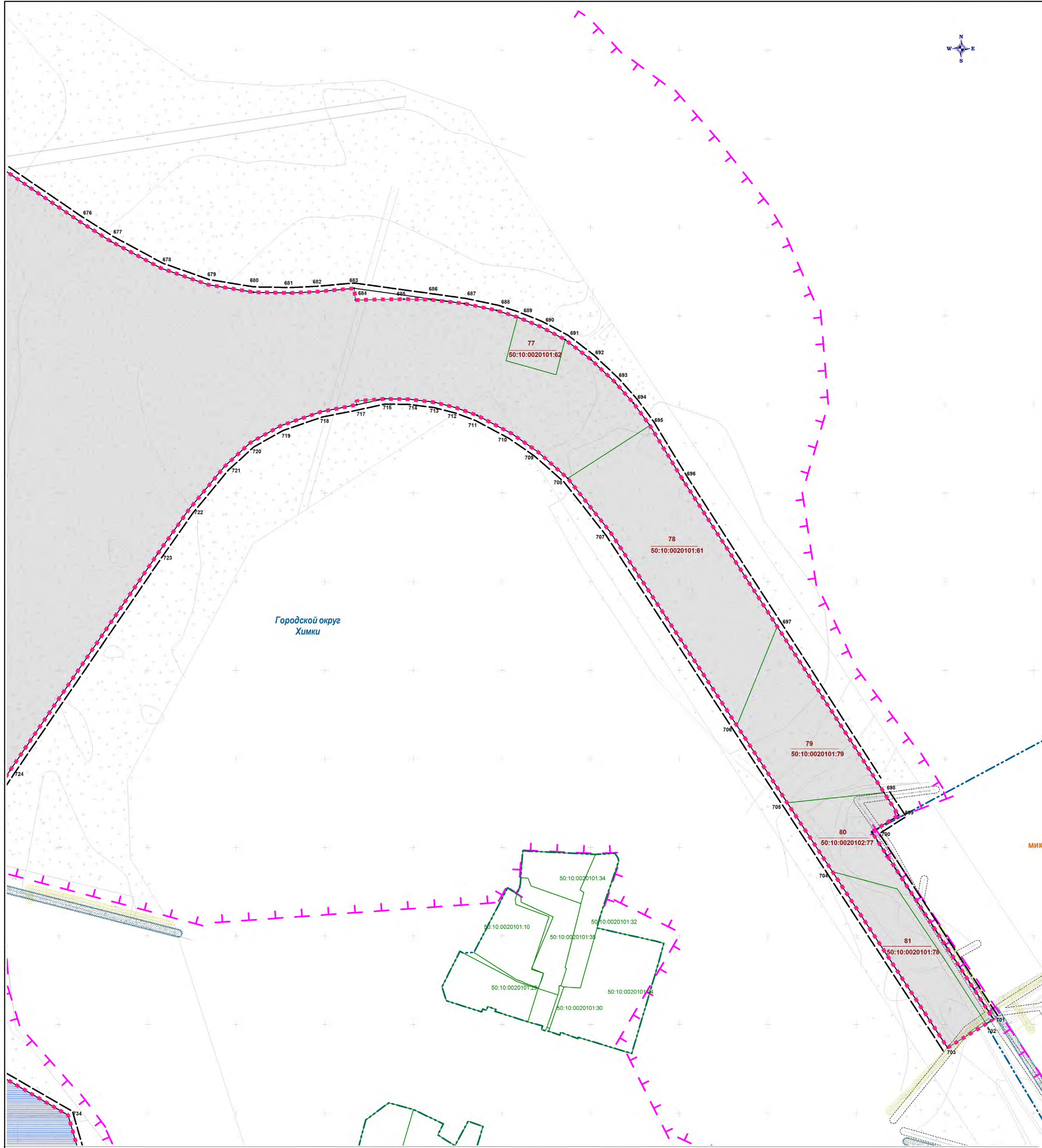
- водоохранная зона
- прибрежная полоса
- береговая полоса
- водные объекты
- электрокабель
- теплотрасса
- связь
- канализация
- газопровод
- водопровод
- линии электропередач
- зона действия публичных сервитутов
- зона санитарного разрыва

схема расположения листов



Изм.	Лист	№ док.	Подп.	Дата

1246-р/29082013-ДПТ-ПМТ-ГО
Чертеж инженерный



Городской округ
Химки

МИК

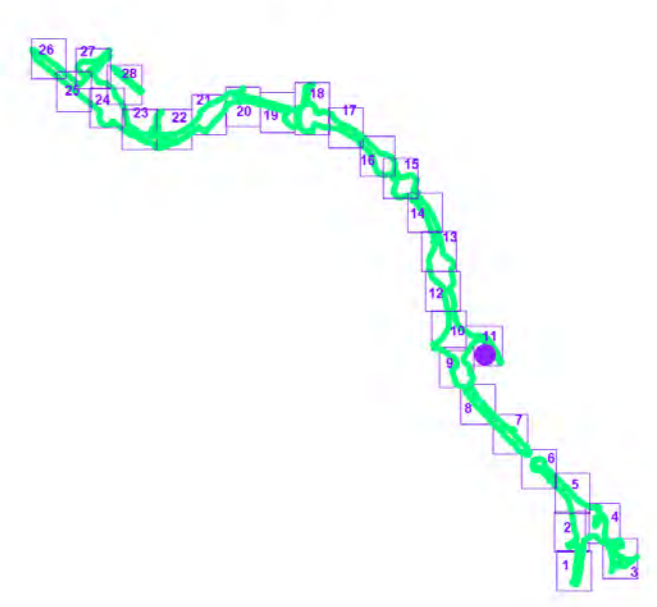
УСЛОВНЫЕ ОБОЗНАЧЕНИЯ

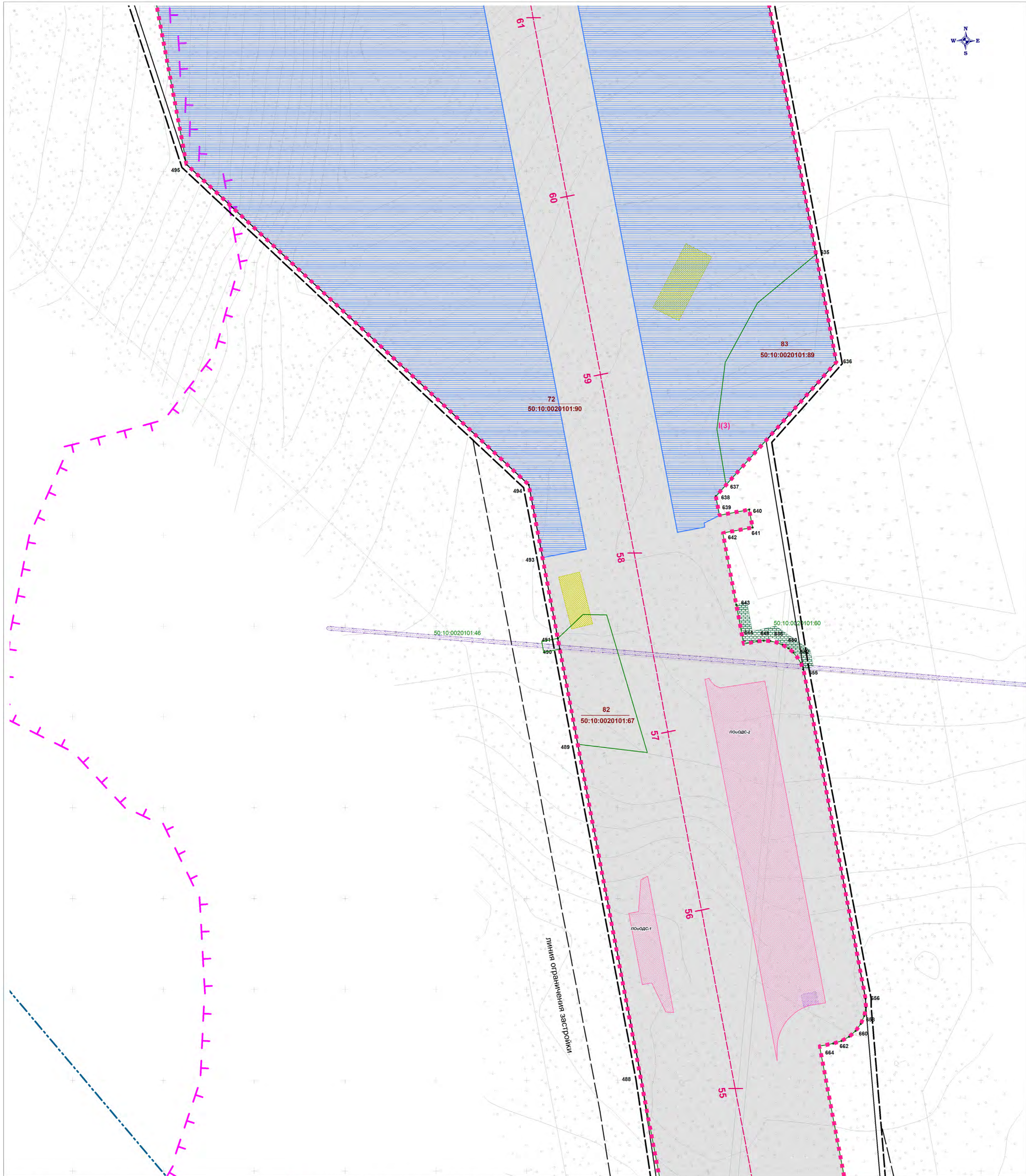
- граница зоны размещения проектируемой автомобильной дороги федерального значения (Москва - Санкт-Петербург на участке 15-58 км)
- административные границы**
- муниципальных районов и городских округов
- населенных пунктов и внутригородских территорий
- линии градостроительного регулирования**
- действ-е устанавливаемые
- красные линии улично-дорожной сети
- границы технических зон инженерных коммуникаций
- линий жилой застройки, линий ограничений застройки
- границы территорий природного комплекса
- границы 1 пояса зоны санитарной охраны
- пояснительные надписи к красным линиям
- раструб**
- линии отступа от красных линий в целях определения места допустимого размещения зданий, строений, сооружений
- границы земельных участков по сведениям ГКН
- 50:10:0020101:68 - кадастровый номер земельного участка по сведениям ГКН
- границы застроенных земельных участков, в том числе границы з/у на которых расположены линейные объекты

- 85 - ось и пикетаж трассы планируемой скоростной автомобильной дороги федерального значения Москва - Санкт-Петербург
- 127 - поворотная точка границы многоконтурного земельного участка для размещения автомобильной дороги федерального значения и образованного з/у из земель неразграниченной гос. собственности, ее номер
- 1 (2) - обозначение многоконтурного земельного участка
- Земельные участки, на которых расположены конструктивные элементы а/д**
- ИС-1 - мосты и путепроводы
- ПВП-1 - пункты взывания платы
- ПОДС-1 - объекты дорожного сервиса
- трансформаторная подстанция
- локальные очистные сооружения
- границы земельных участков, предназначенных для размещения объектов капитального строительства - в том числе, образованные из земель не разграниченной государственной собственности
- 87 - номер земельного участка на схеме кадастровый номер (при наличии)
- 50:10:0020101:68 - кадастровый номер (при наличии)
- границы формируемых земельных участков, планируемых для предоставления для строительства

- Зоны с особым режимом использования территории**
- водоохранный зона
 - прибрежная полоса
 - береговая полоса
 - водные объекты
 - электрокабель
 - теплотрасса
 - связь
 - канализация
 - газопровод
 - водопровод
 - линии электропередач
 - зона действия публичных сервитутов
 - зона санитарного разрыва

схема расположения листов





УСЛОВНЫЕ ОБОЗНАЧЕНИЯ

1 - граница зоны размещения проектируемой автомобильной дороги федерального значения (Москва - Санкт-Петербург на участке 15-58 км)

административные границы

1 - муниципальных районов и городских округов
1 - населенных пунктов и внутригородских территорий

линии градостроительного регулирования

действ-е
устанавливаемые
- красные линии улично-дорожной сети
- границы технических зон инженерных коммуникаций
- линий жилой застройки, линий ограничений застройки
- границы территорий природного комплекса
- границы 1 пояса зоны санитарной охраны
- пояснительные надписи к красным линиям
раструб
- линии отступа от красных линий в целях определения места допустимого размещения зданий, строений, сооружений

1 - границы земельных участков по сведениям ГКН
50:10:0020101:68 - кадастровый номер земельного участка по сведениям ГКН
1 - границы застроенных земельных участков, в том числе границы з/у на которых расположены линейные объекты

85 - ось и пикетаж трассы планируемой скоростной автомобильной дороги федерального значения Москва - Санкт-Петербург

127 - поворотная точка границы многоконтурного земельного участка для размещения автомобильной дороги федерального значения и образованного з/у из земель неразграниченной гос. собственности, ее номер

1 (2) - обозначение многоконтурного земельного участка

Земельные участки, на которых расположены конструктивные элементы а/д

ИС-1 - мосты и путепроводы
ПВП-1 - пункты взывания платы
ПЛОУДС-1 - объекты дорожного сервиса
1 - трансформаторная подстанция
1 - локальные очистные сооружения
1 - границы земельных участков, предназначенных для размещения объектов капитального строительства - в том числе, образованные из земель не разграниченной государственной собственности

87 - номер земельного участка на схеме

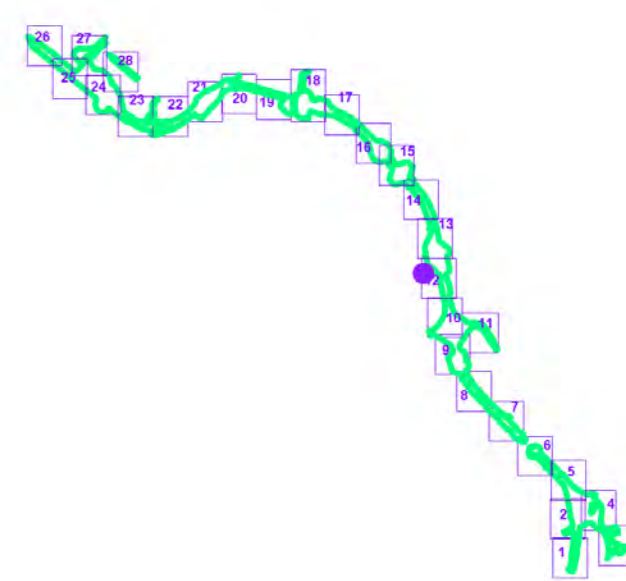
50:10:0020101:68 - кадастровый номер (при наличии)

1 - границы формируемых земельных участков, планируемых для предоставления для строительства

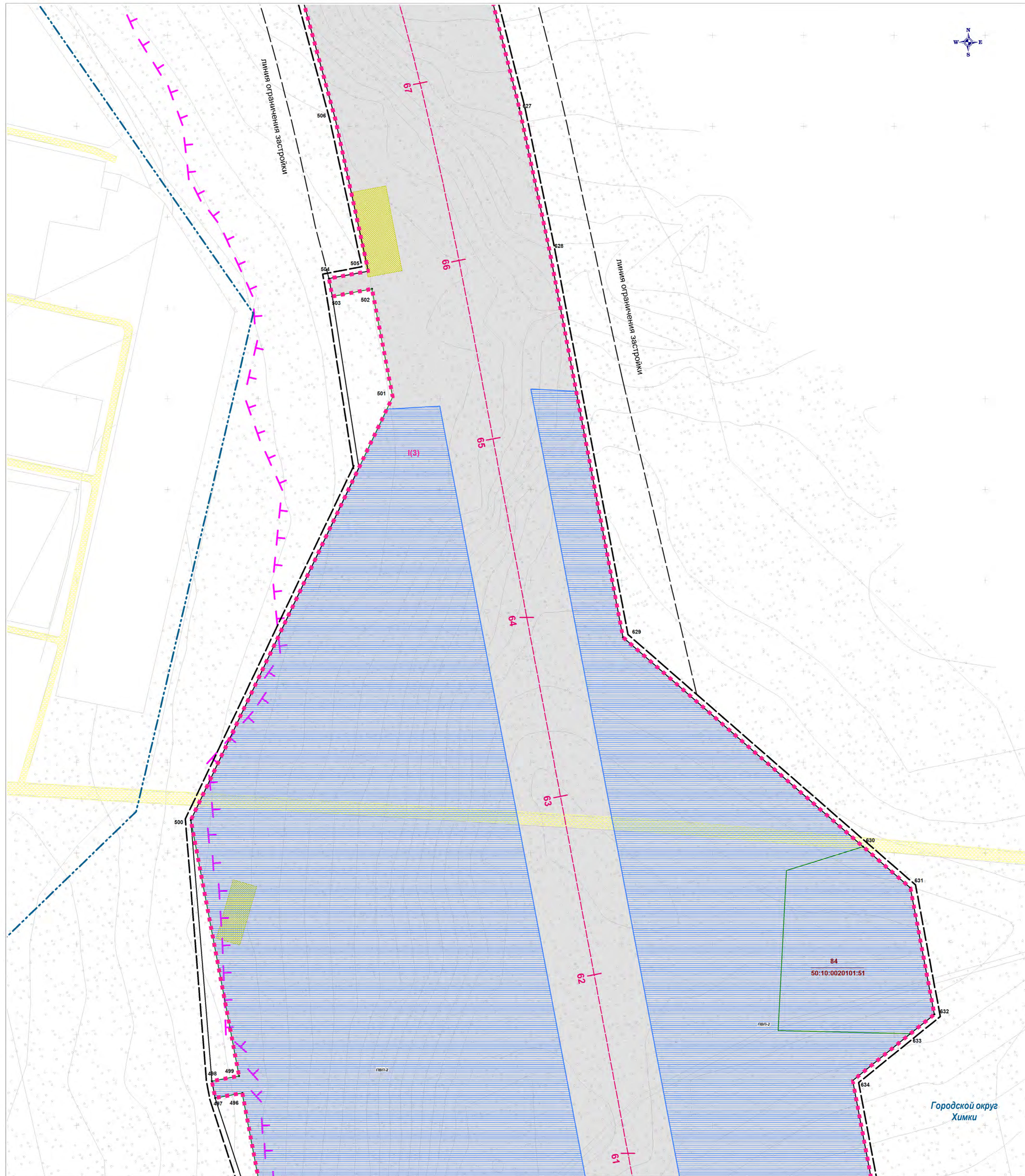
Зоны с особым режимом использования территории

1 - водоохранная зона
1 - прибрежная полоса
1 - береговая полоса
1 - водные объекты
1 - электрокабель
1 - теплотрасса
1 - связь
1 - канализация
1 - газопровод
1 - водопровод
1 - линии электропередач
1 - зона действия публичных сервитутов
1 - зона санитарного разрыва

схема расположения листов



Изм.	Лист	№ док.	Подп.	Дата



УСЛОВНЫЕ ОБОЗНАЧЕНИЯ

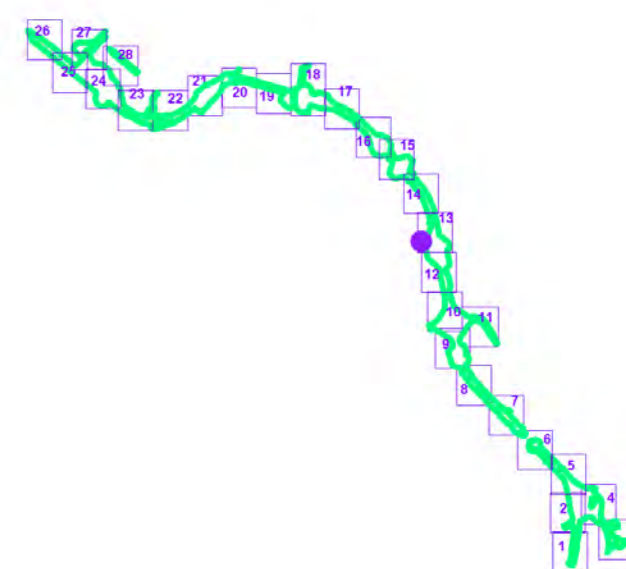
- граница зоны размещения проектируемой автомобильной дороги федерального значения (Москва - Санкт-Петербург на участке 15-58 км)
- Административные границы**
- муниципальных районов и городских округов
- населенных пунктов и внутригородских территорий
- Линии градостроительного регулирования**
- действующие**
- красные линии улично-дорожной сети
- границы технических зон инженерных коммуникаций
- линий жилой застройки, линий ограничений застройки
- границы территорий природного комплекса
- границы 1 пояса зоны санитарной охраны
- пояснительные надписи к красным линиям
- раструбы**
- линии отступа от красных линий в целях определения места допустимого размещения зданий, строений, сооружений
- границы земельных участков по сведениям ГКН
- 50:10:0020101:68 - кадастровый номер земельного участка по сведениям ГКН
- границы застроенных земельных участков, в том числе границы з/у на которых расположены линейные объекты

- 85 - ось и пикетаж трассы планируемой скоростной автомобильной дороги федерального значения Москва - Санкт-Петербург
- 127 - поворотная точка границы многоконтурного земельного участка для размещения автомобильной дороги федерального значения и образованного з/у из земель неразграниченной гос. собственности, ее номер
- I (2) - обозначение многоконтурного земельного участка
- Земельные участки, на которых расположены конструктивные элементы а/д**
- ИС-1 - мосты и путепроводы
- ПВП-1 - пункты взывания платы
- ПЛОЩОД-1 - объекты дорожного сервиса
- трансформаторная подстанция
- локальные очистные сооружения
- границы земельных участков, предназначенных для размещения объектов капитального строительства - в том числе, образованные из земель неразграниченной государственной собственности
- 87 - номер земельного участка на схеме
- 50:10:0020101:68 - кадастровый номер (при наличии)
- границы формируемых земельных участков, планируемых для предоставления для строительства

Зоны с особым режимом использования территории

- водоохранная зона
- прибрежная полоса
- береговая полоса
- водные объекты
- электрокабель
- теплотрасса
- связь
- канализация
- газопровод
- водопровод
- линии электропередач
- зона действия публичных сервитутов
- зона санитарного разрыва

схема расположения листов



Изм.	Лист	№ док.	Подп.	Дата

1246-р/29082013-ДПТ-ПМТ-ГО
Чертеж межевания
М 1:1000