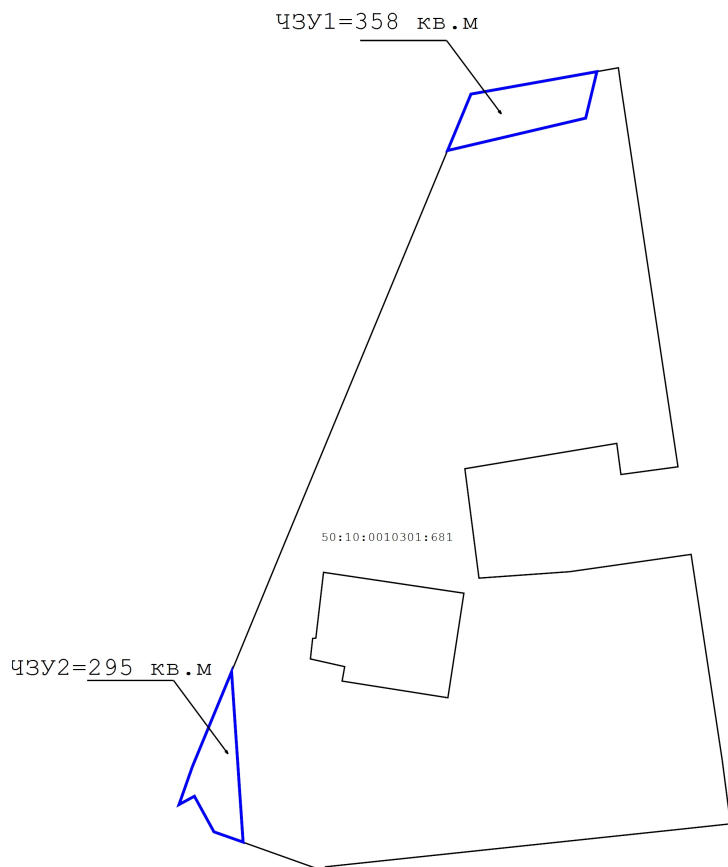


# ПЛАН-СХЕМА РАСПОЛОЖЕНИЯ ЗЕМЕЛЬНОГО УЧАСТКА НА КАДАСТРОВОМ ПЛАНЕ ТЕРРИТОРИИ

намеченного к оформлению в целях обеспечения строительства объекта «Строительство путепроводов на пересечении Октябрьского направления Московской железной дороги в районе 24-25 км Ленинградского шоссе с необходимой для их функционирования улично-дорожной сетью»



1. Исходный земельный участок - 50:10:0010301:681
2. Площадь земельного участка (50:10:0010301:681) - 13 346 кв.м.
3. Адрес объекта - Московская область, г. Химки, Международное шоссе
4. Вид права - Аренда
5. Правообладатель - ООО "МАРСМОТОРС-ФИНАНС"
6. Части земельного участка - :ЧЗУ1, :ЧЗУ2
7. Площадь частей земельного участка - :ЧЗУ1=358 кв.м, :ЧЗУ2=295 кв.м



**Каталог координат поворотных точек границ части земельного участка (система координат: МСК-50 2 зона)**

Имя точ	X, м	Y, м
ЧЗУ1 (площадь 358 кв.м.)		
1	487 797,58	2 182 161,95
2	487 789,90	2 182 129,11
3	487 803,35	2 182 134,69
4	487 808,64	2 182 164,65
1	487 797,58	2 182 161,95
ЧЗУ2 (площадь 295 кв.м.)		
5	487 666,07	2 182 077,76
6	487 625,62	2 182 080,54
7	487 628,09	2 182 073,62
8	487 636,50	2 182 068,95
9	487 634,52	2 182 065,25
10	487 643,59	2 182 068,46
5	487 666,07	2 182 077,76

## Условные обозначения:

-  - граница исходного земельного участка
-  - граница части земельного участка, подлежащего к временному занятию