

ОПИСАНИЕ МЕСТОПОЛОЖЕНИЯ ГРАНИЦ

Публичный сервитут в целях размещения существующего объекта электросетевого хозяйства «ВЛ 110 кВ Бутаково - Бурцево I цепь с отпайками»

(наименование объекта, местоположение границ которого описано
(далее - объект))

Раздел 1

Сведения об объекте

Сведения об объекте		
N п/п	Характеристики объекта	Описание характеристик
1	2	3
1	Местоположение объекта	Московская область, городской округ Химки
2	Площадь объекта +/- величина погрешности определения площади (Р +/- Дельта Р)	107549 кв. м ± 115 кв. м
3	Иные характеристики объекта	Публичный сервитут в целях размещения существующего объекта электросетевого хозяйства «ВЛ 110 кВ Бутаково - Бурцево I цепь с отпайками» сроком действия 49 лет в интересах Публичного акционерного общества «Россети Московский регион»

Местоположение публичного сервитута: Московская область, городской округ Химки			
Система координат		МСК-50, 2 зона	
Метод определения координат		Аналитический	
Обозначение характерных точек границ публичного сервитута	Координаты, м		
	X	Y	Средняя квадратическая погрешность положения характерных точек (M_t), м
1	2	3	4
1	485715.57	2183970.26	0.10
2	485702.13	2183960.42	0.10
3	485692.53	2183953.22	0.10
4	485692.44	2183953.32	0.10
5	485692.00	2183953.00	0.10
6	485671.45	2183977.15	0.10
7	485668.95	2183973.62	0.10
8	485664.21	2183966.90	0.10
9	485657.98	2183958.11	0.10
10	485657.30	2183957.14	0.10
11	485655.91	2183955.56	0.10
12	485653.86	2183953.25	0.10
13	485651.54	2183950.62	0.10
14	485645.85	2183944.19	0.10
15	485640.75	2183938.42	0.10
16	485636.28	2183933.35	0.10
17	485640.70	2183928.90	0.10
18	485644.17	2183925.40	0.10
19	485647.06	2183925.21	0.10
20	485648.47	2183923.81	0.10
21	485648.69	2183920.85	0.10
22	485654.16	2183915.35	0.10
23	485653.86	2183915.12	0.10
24	485654.00	2183915.00	0.10
25	485630.00	2183896.00	0.10
26	485624.26	2183899.82	0.10
27	485613.85	2183887.81	0.10
28	485623.21	2183889.47	0.10
29	485627.70	2183890.27	0.10
30	485630.55	2183890.77	0.10
31	485638.24	2183892.14	0.10
32	485650.16	2183894.26	0.10
33	485654.04	2183894.95	0.10
34	485656.04	2183895.30	0.10
35	485664.04	2183904.36	0.10
36	485668.72	2183909.66	0.10
37	485673.00	2183914.50	0.10
38	485678.24	2183920.43	0.10
39	485680.94	2183923.49	0.10
40	485682.99	2183925.80	0.10
41	485686.03	2183929.25	0.10
42	485688.71	2183932.27	0.10

43	485690.70	2183935.09	0.10
44	485695.30	2183941.59	0.10
45	485699.47	2183947.49	0.10
1	485715.57	2183970.26	0.10
46	487124.77	2184889.06	0.10
47	487092.43	2184865.02	0.10
48	487096.67	2184860.57	0.10
49	487094.43	2184858.22	0.10
50	487022.29	2184808.17	0.10
51	486945.44	2184752.90	0.10
52	486820.71	2184803.40	0.10
53	486763.81	2184824.09	0.10
54	486649.84	2184867.01	0.10
55	486571.76	2184895.11	0.10
56	486555.41	2184900.99	0.10
57	486529.46	2184910.33	0.10
58	486418.31	2184951.03	0.10
59	486292.00	2184996.79	0.10
60	486220.40	2185023.09	0.10
61	486139.30	2185051.04	0.10
62	486101.91	2185061.16	0.10
63	486101.40	2185070.44	0.10
64	486101.06	2185076.42	0.10
65	486098.34	2185125.59	0.10
66	486058.37	2185123.89	0.10
67	486061.52	2185067.11	0.10
68	486061.89	2185060.48	0.10
69	486062.01	2185058.30	0.10
70	486052.35	2185054.00	0.10
71	486022.99	2185040.94	0.10
72	485978.29	2185021.05	0.10
73	485976.66	2185023.90	0.10
74	485958.26	2185056.13	0.10
75	485939.84	2185088.42	0.10
76	485927.01	2185078.08	0.10
77	485907.68	2185064.06	0.10
78	485942.81	2185002.51	0.10
79	485943.26	2185001.73	0.10
80	485773.37	2184876.66	0.10
81	485767.78	2184872.92	0.10
82	485711.31	2184835.15	0.10
83	485706.15	2184831.71	0.10
84	485668.26	2184806.36	0.10
85	485661.11	2184801.58	0.10
86	485602.73	2184762.53	0.10
87	485603.63	2184759.41	0.10
88	485605.32	2184753.49	0.10
89	485608.60	2184742.00	0.10
90	485610.64	2184734.84	0.10
91	485618.29	2184708.07	0.10
92	485628.31	2184672.99	0.10
93	485653.13	2184586.08	0.10

94	485672.40	2184516.25	0.10
95	485693.19	2184440.95	0.10
96	485696.60	2184428.59	0.10
97	485716.66	2184390.67	0.10
98	485725.14	2184374.65	0.10
99	485752.33	2184323.26	0.10
100	485756.25	2184315.84	0.10
101	485768.02	2184293.61	0.10
102	485769.59	2184290.64	0.10
103	485770.92	2184288.13	0.10
104	485774.31	2184281.72	0.10
105	485776.51	2184279.25	0.10
106	485805.55	2184246.76	0.10
107	485834.33	2184214.55	0.10
108	485840.95	2184207.15	0.10
109	485842.82	2184205.06	0.10
110	485859.60	2184186.28	0.10
111	485854.15	2184181.25	0.10
112	485779.18	2184112.11	0.10
113	485774.09	2184107.43	0.10
114	485773.96	2184107.31	0.10
115	485774.71	2184105.98	0.10
116	485798.15	2184075.20	0.10
117	485799.41	2184076.36	0.10
118	485820.37	2184095.69	0.10
119	485839.73	2184113.55	0.10
120	485874.09	2184145.23	0.10
121	485880.76	2184151.38	0.10
122	485887.22	2184157.34	0.10
123	485912.54	2184180.69	0.10
124	485915.19	2184183.14	0.10
125	485915.67	2184183.58	0.10
126	485862.33	2184243.25	0.10
127	485807.39	2184304.74	0.10
128	485784.96	2184347.11	0.10
129	485733.99	2184443.44	0.10
130	485693.97	2184588.46	0.10
131	485691.64	2184596.90	0.10
132	485675.26	2184654.26	0.10
133	485649.20	2184745.49	0.10
134	485796.36	2184843.92	0.10
135	485937.36	2184947.72	0.10
136	485961.57	2184965.55	0.10
137	485976.29	2184976.38	0.10
138	486084.38	2185024.47	0.10
139	486127.54	2185012.79	0.10
140	486206.98	2184985.40	0.10
141	486223.29	2184979.41	0.10
142	486278.29	2184959.21	0.10
143	486321.93	2184943.40	0.10
144	486332.61	2184939.53	0.10
145	486364.09	2184928.13	0.10
146	486404.62	2184913.44	0.10


147	486515.81	2184872.73	0.10
148	486636.02	2184829.47	0.10
149	486749.92	2184786.58	0.10
150	486806.37	2184766.05	0.10
151	486950.89	2184707.54	0.10
152	487045.37	2184775.50	0.10
153	487120.57	2184827.67	0.10
154	487151.91	2184860.53	0.10
46	487124.77	2184889.06	0.10

Схема расположения границ публичного сервитута



Масштаб: 1:12000

Используемые условные знаки и обозначения:



- обозначение границы публичного сервитута
- обозначение линии электропередачи

Городской округ Химки - обозначение муниципального образования

Московская область - обозначение субъекта

Схема расположения границ публичного сервитута



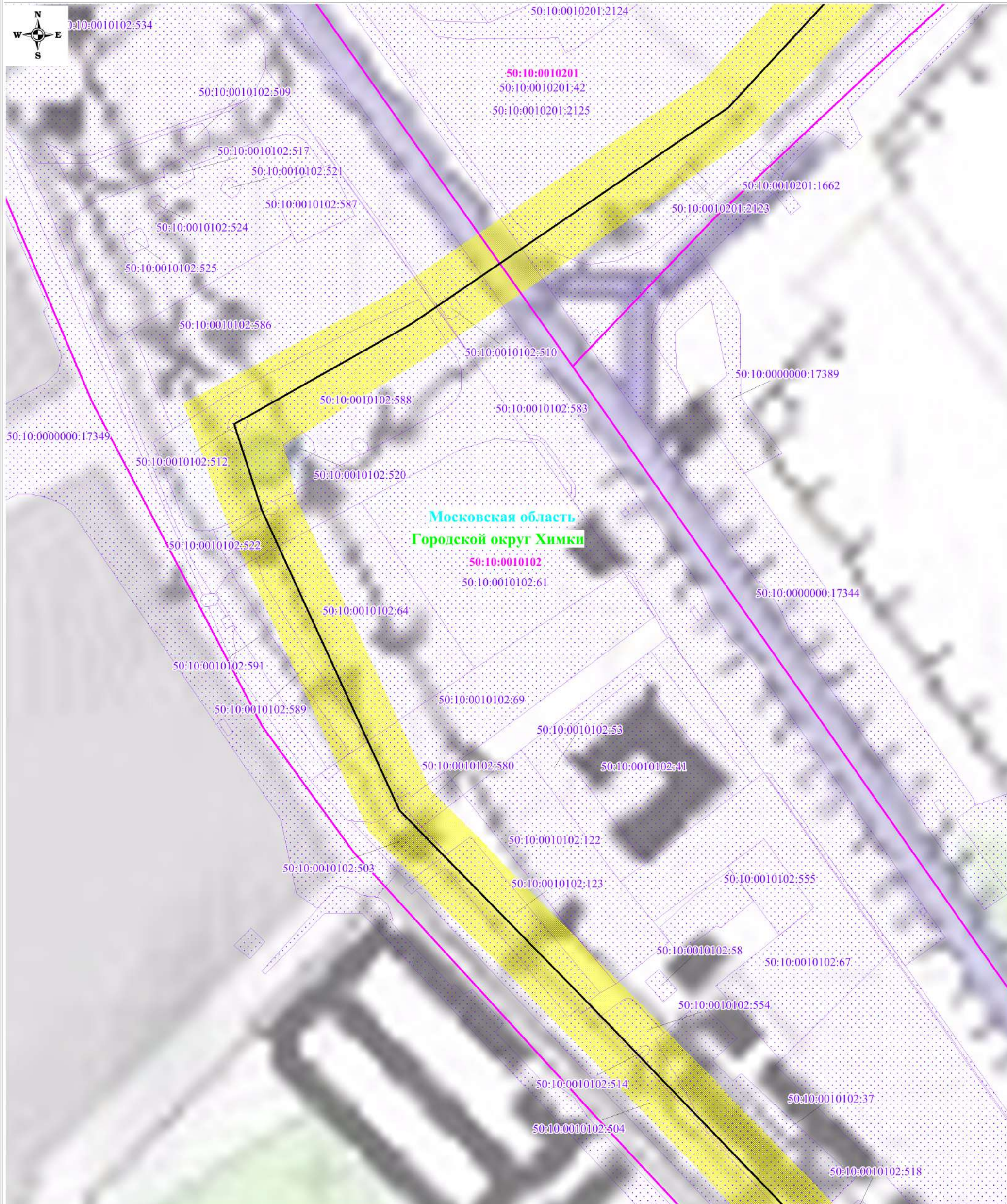
Используемые условные знаки и обозначения:

Масштаб: 1:2000

- обозначение границы публичного сервитута
- обозначение границы земельного участка
- обозначение границы кадастрового квартала
- обозначение линии электропередачи
- обозначение границы охранной зоны линии электропередачи
- 1 - обозначение характерной точки границы публичного сервитута
- 50:10:0010108:23 - обозначение кадастрового номера земельного участка
- 50:10:0010108 - обозначение номера кадастрового квартала
- Московская область - обозначение субъекта
- Городской округ Химки - обозначение муниципального образования

Выноска №1

Схема расположения границ публичного сервитута



Московская область
Городской округ Химки

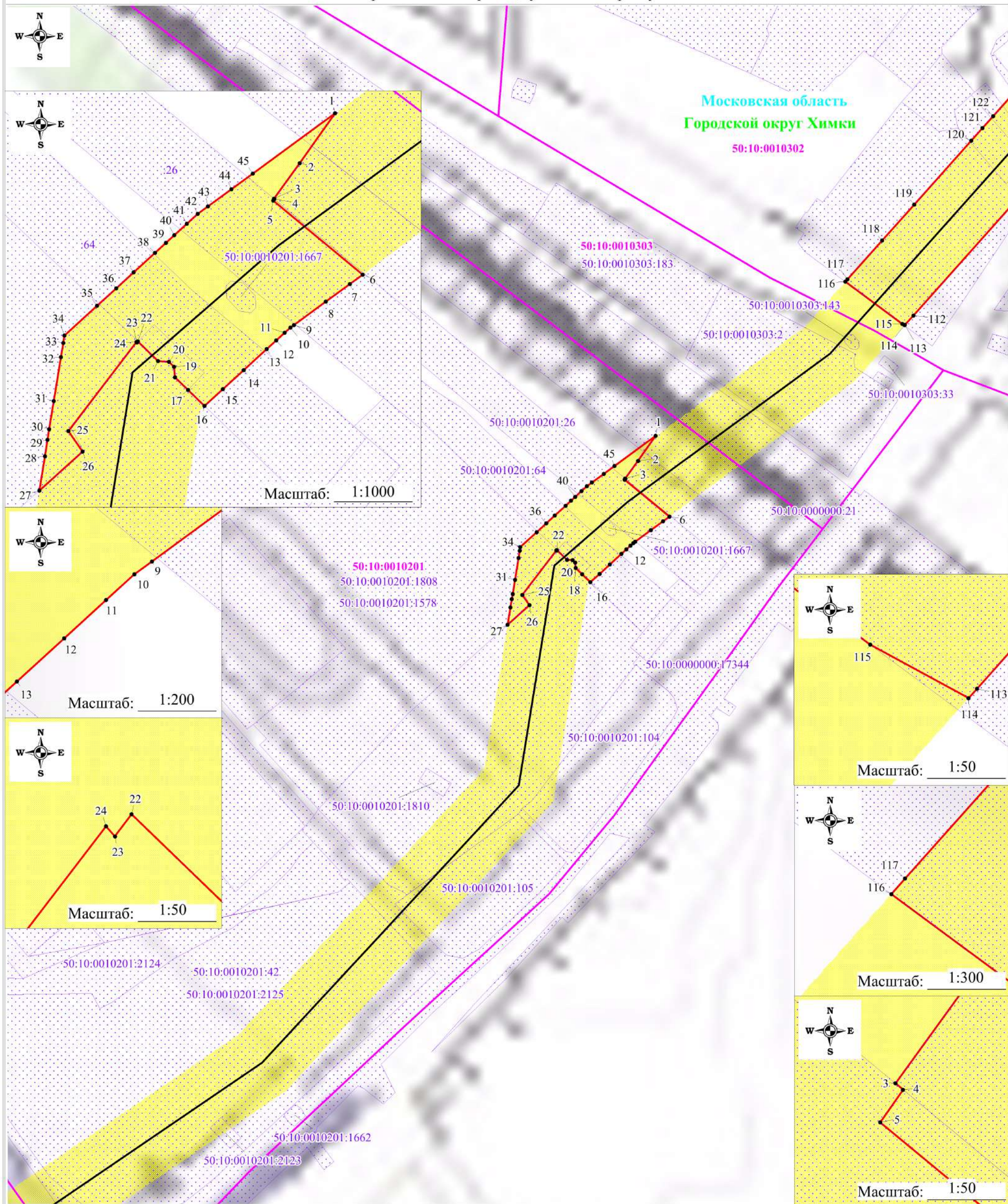
Используемые условные знаки и обозначения:

Масштаб: 1:2000

Выноска №2

- обозначение границы публичного сервитута
- обозначение границы земельного участка
- обозначение границы кадастрового квартала
- обозначение линии электропередачи
- обозначение границы охранной зоны линии электропередачи
- 1 - обозначение характерной точки границы публичного сервитута
- 50:10:0010108:23 - обозначение кадастрового номера земельного участка
- 50:10:0010108 - обозначение номера кадастрового квартала
- Московская область - обозначение субъекта
- Городской округ Химки - обозначение муниципального образования

Схема расположения границ публичного сервитута



Используемые условные знаки и обозначения:

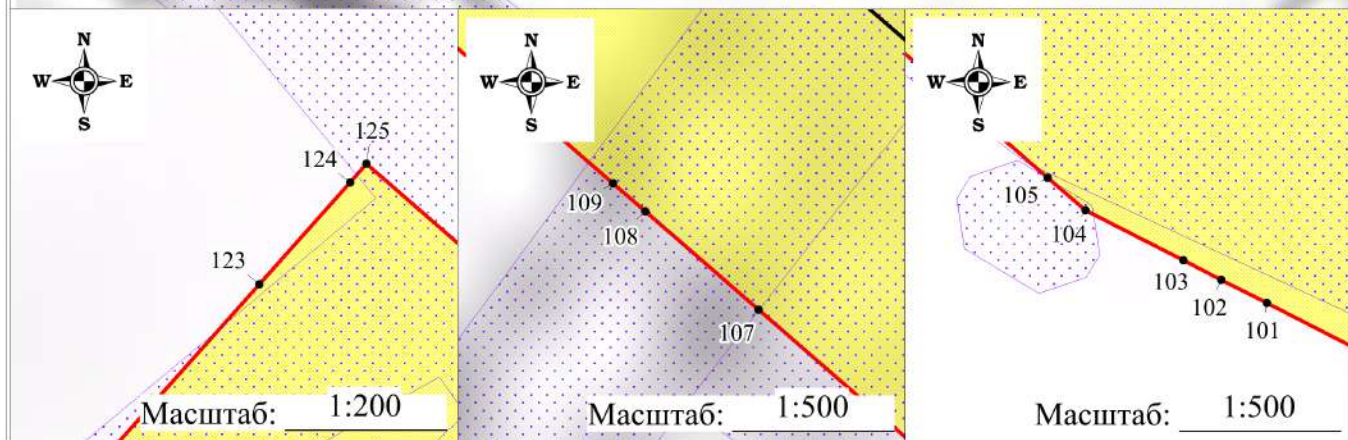
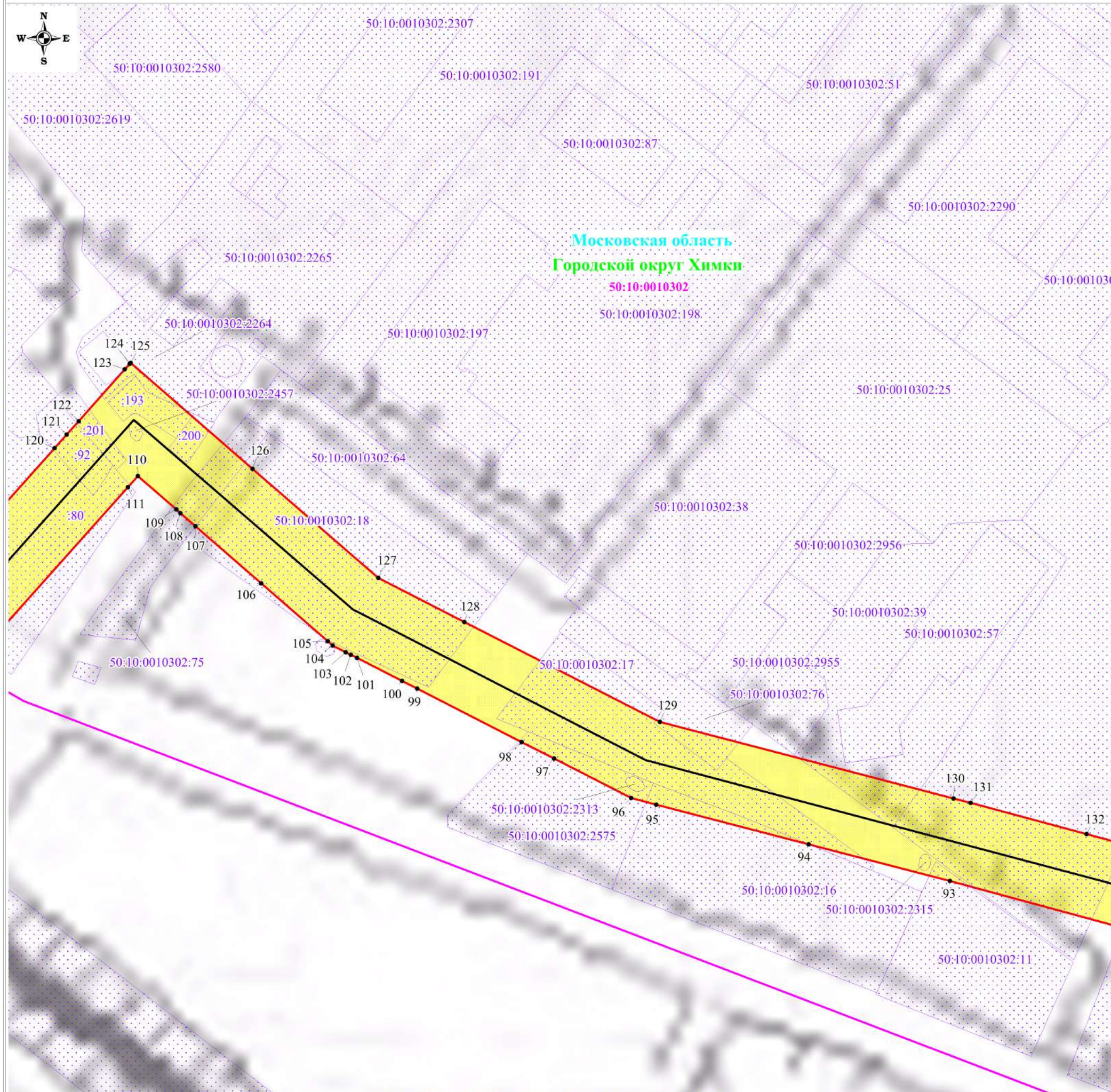
- обозначение границы публичного сервитута
- обозначение границы земельного участка
- обозначение границы кадастрового квартала
- обозначение линии электропередачи
- обозначение границы охранной зоны линии электропередачи

- 1 - обозначение характерной точки границы публичного сервитута
- 50:10:0010108:23 - обозначение кадастрового номера земельного участка
- 50:10:0010108 - обозначение номера кадастрового квартала
- Московская область - обозначение субъекта
- Городской округ Химки - обозначение муниципального образования






Масштаб: 1:2000


Выноска №3

Схема расположения границ публичного сервитута



Используемые условные знаки и обозначения:

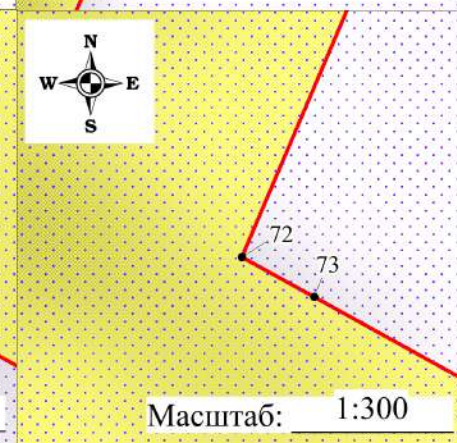
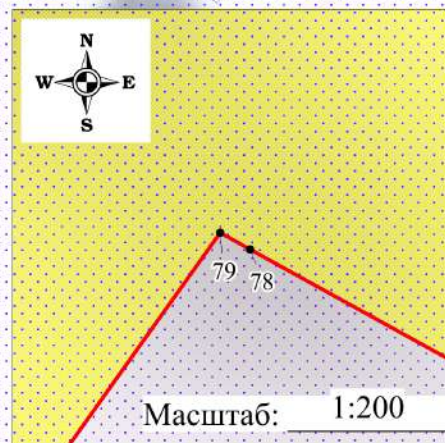
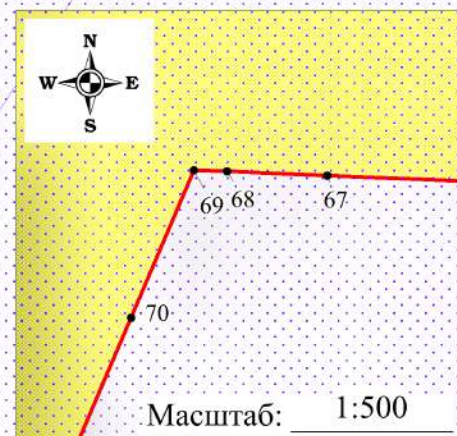
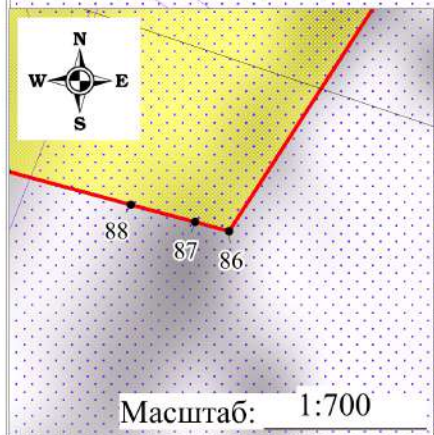
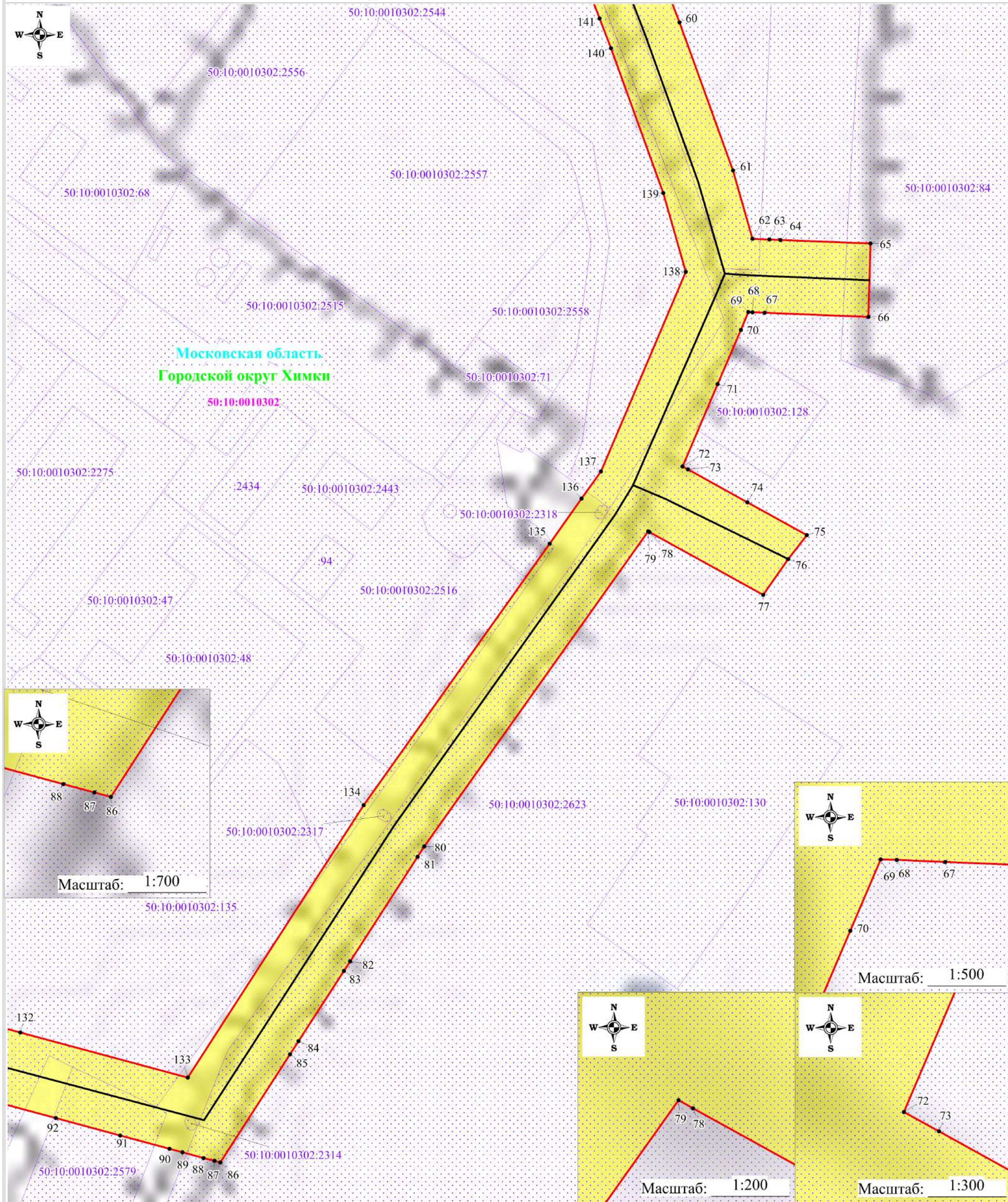
-  - обозначение границы публичного сервитута
-  - обозначение границы земельного участка
-  - обозначение границы кадастрового квартала
-  - обозначение линии электропередачи
-  - обозначение границы охранной зоны линии электропередачи

-  1 - обозначение характерной точки границы публичного сервитута
- 50:10:0010108:23 - обозначение кадастрового номера земельного участка
- 50:10:0010108 - обозначение номера кадастрового квартала
- Московская область - обозначение субъекта
- Городской округ Химки - обозначение муниципального образования

Масштаб: 1:2000

Выноска №4

Схема расположения границ публичного сервитута



Используемые условные знаки и обозначения:

- обозначение границы публичного сервитута
- обозначение границы земельного участка
- обозначение границы кадастрового квартала
- обозначение линии электропередачи
- обозначение границы охранной зоны линии электропередачи

- 1 - обозначение характерной точки границы публичного сервитута
- 50:10:0010108:23 - обозначение кадастрового номера земельного участка
- 50:10:0010108 - обозначение номера кадастрового квартала
- Московская область - обозначение субъекта
- Городской округ Химки - обозначение муниципального образования

Масштаб: 1:2000

Выноска №5

Схема расположения границ публичного сервитута



Используемые условные знаки и обозначения:

Масштаб: 1:2000

- обозначение границы публичного сервитута
- обозначение границы земельного участка
- обозначение границы кадастрового квартала
- обозначение линии электропередачи
- обозначение границы охранной зоны линии электропередачи
- 1 - обозначение характерной точки границы публичного сервитута
- 50:10:0010108:23 - обозначение кадастрового номера земельного участка
- 50:10:0010108 - обозначение номера кадастрового квартала
- Московская область - обозначение субъекта
- Городской округ Химки - обозначение муниципального образования

Выноска №6

Схема расположения границ публичного сервитута



Используемые условные знаки и обозначения:

- обозначение границы публичного сервитута
- обозначение границы земельного участка
- обозначение границы кадастрового квартала
- обозначение линии электропередачи
- обозначение границы охранной зоны линии электропередачи

- 1 - обозначение характерной точки границы публичного сервитута
- 50:10:0010108:23 - обозначение кадастрового номера земельного участка
- 50:10:0010108 - обозначение номера кадастрового квартала
- Московская область - обозначение субъекта
- Городской округ Химки - обозначение муниципального образования

Масштаб: 1:2000

Выноска №7