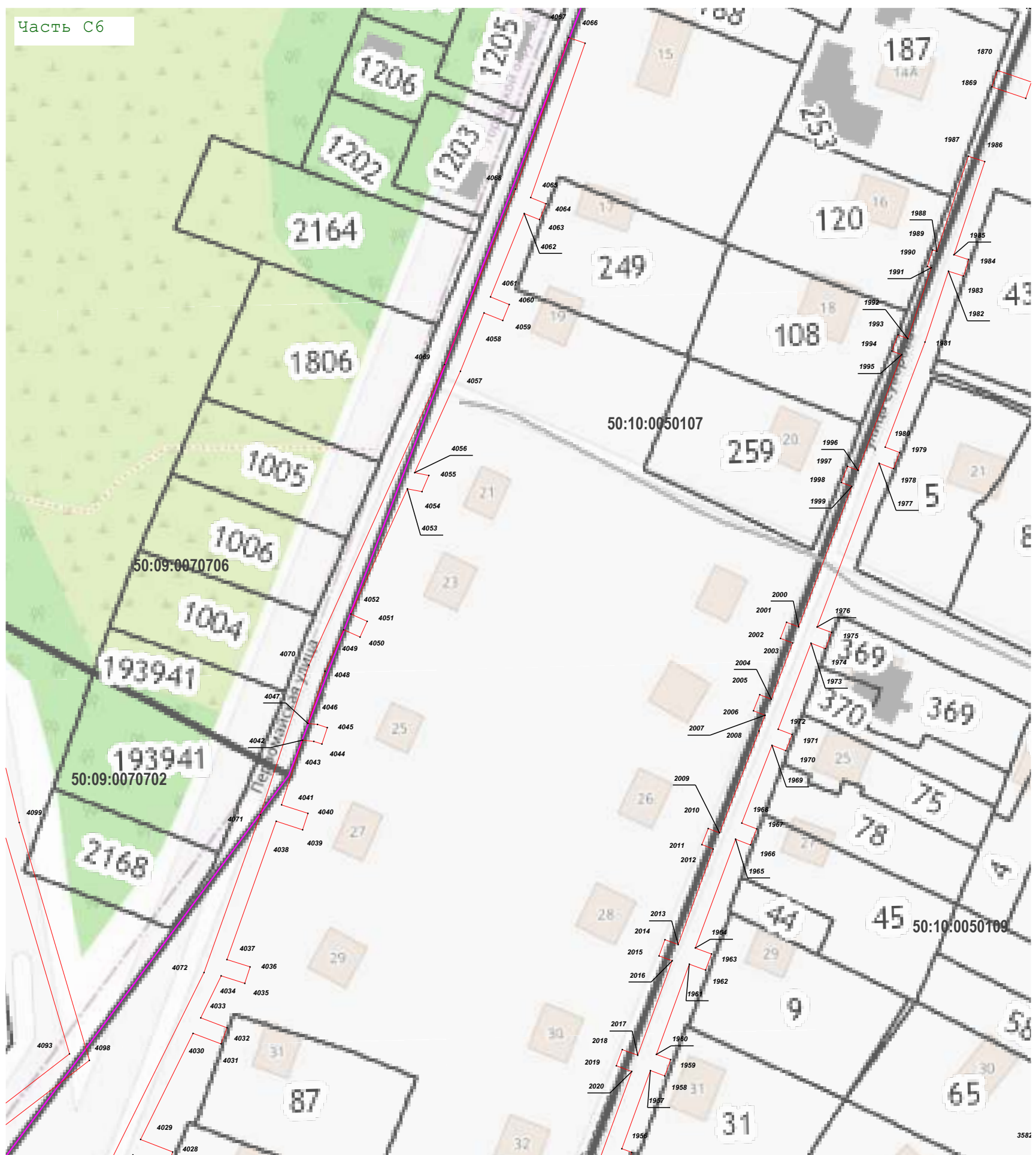








Раздел 4  
План границ объекта



Масштаб 1:1 000

Используемые условные знаки и обозначения:

-  - характерная точка границы зоны
-  - граница зоны
-  - граница земельного участка по сведениям ЕГРН
-  - граница кадастрового квартала по сведениям ЕГРН
-  - граница городского округа
-  - граница Московской области и г. Москва

Подпись \_\_\_\_\_ Дата « 20 » декабря 20 21 г.









Место для оттиска печати (при наличии) лица, составившего описание местоположения границ объекта

Раздел 4  
План границ объекта



Масштаб 1:1 000

Используемые условные знаки и обозначения:

-  - характерная точка границы зоны
-  - граница зоны
-  - граница земельного участка по сведениям ЕГРН
-  - граница кадастрового квартала по сведениям ЕГРН
-  - граница городского округа
-  - граница Московской области и г. Москва

Подпись \_\_\_\_\_ Дата « 20 » декабря 20 21 г.







Место для оттиска печати (при наличии) лица, составившего описание местоположения границ объекта

Раздел 4  
План границ объекта



Масштаб 1:1 000

Используемые условные знаки и обозначения:

-  - характерная точка границы зоны
-  - граница зоны
-  - граница земельного участка по сведениям ЕГРН
-  - граница кадастрового квартала по сведениям ЕГРН
-  - граница городского округа
-  - граница Московской области и г. Москва

Подпись \_\_\_\_\_ Дата « 20 » декабря 20 21 г.









Место для оттиска печати (при наличии) лица, составившего описание местоположения границ объекта

Раздел 4  
План границ объекта



Масштаб 1:1 000

Используемые условные знаки и обозначения:

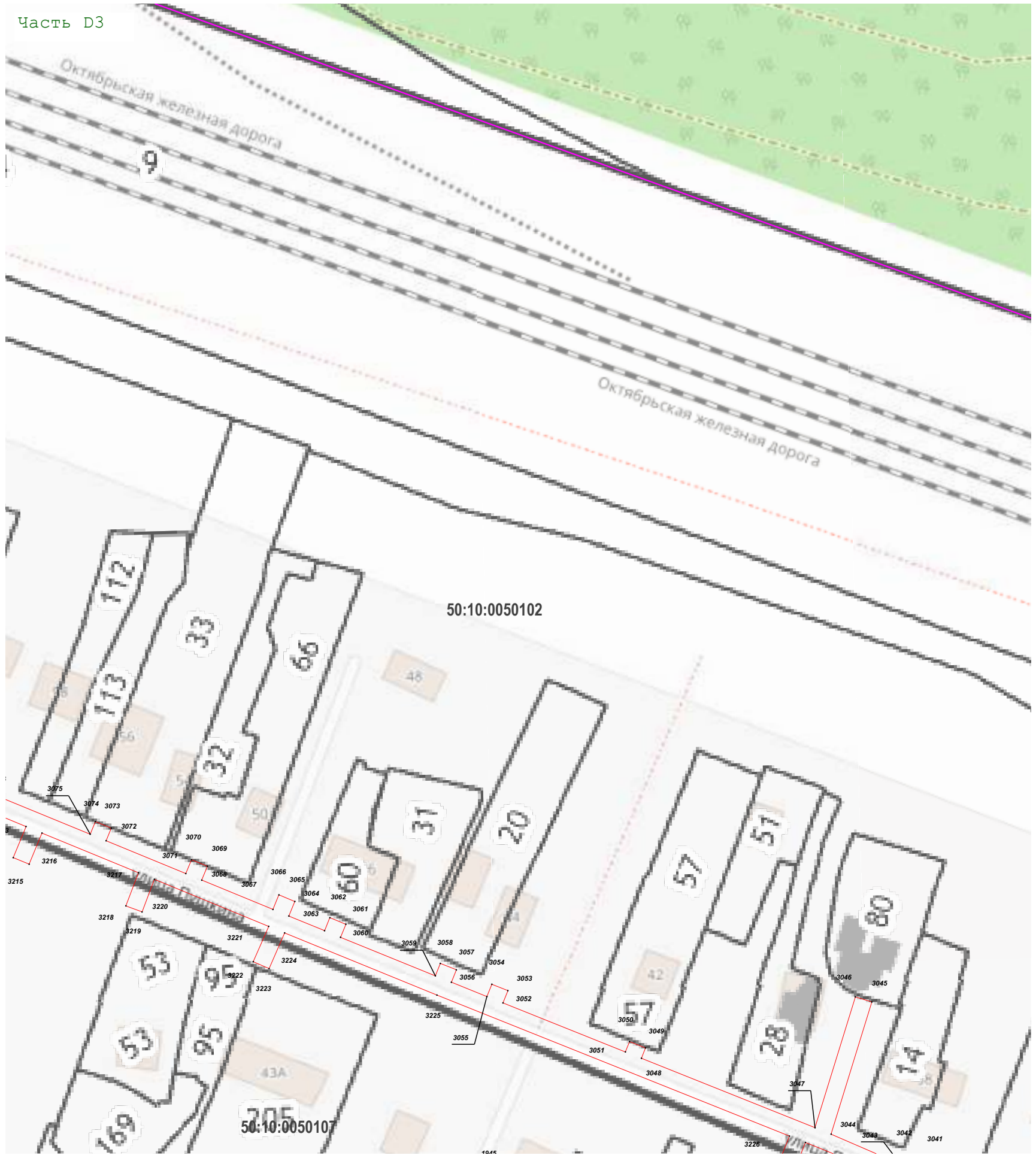
-  - характеристическая точка границы зоны
-  - граница зоны
-  - граница земельного участка по сведениям ЕГРН
-  - граница кадастрового квартала по сведениям ЕГРН
-  - граница городского округа
-  - граница Московской области и г. Москва

Подпись \_\_\_\_\_ Дата « 20 » декабря 20 21 г.









Место для оттиска печати (при наличии) лица, составившего описание местоположения границ объекта

Раздел 4  
План границ объекта



Масштаб 1:1 000

Используемые условные знаки и обозначения:

-  - характерная точка границы зоны
-  - граница зоны
-  - граница земельного участка по сведениям ЕГРН
-  - граница кадастрового квартала по сведениям ЕГРН
-  - граница городского округа
-  - граница Московской области и г. Москва

Подпись \_\_\_\_\_ Дата « 20 » декабря 20 21 г.









Место для оттиска печати (при наличии) лица, составившего описание местоположения границ объекта

Раздел 4  
План границ объекта



Масштаб 1:1 000

Используемые условные знаки и обозначения:

-  - характерная точка границы зоны
-  - граница зоны
-  - граница земельного участка по сведениям ЕГРН
-  - граница кадастрового квартала по сведениям ЕГРН
-  - граница городского округа
-  - граница Московской области и г. Москва

Подпись \_\_\_\_\_ Дата « 20 » декабря 20 21 г.









Место для оттиска печати (при наличии) лица, составившего описание местоположения границ объекта

Раздел 4  
План границ объекта



Масштаб 1:1 000

Используемые условные знаки и обозначения:

-  - характерная точка границы зоны
-  - граница зоны
-  - граница земельного участка по сведениям ЕГРН
-  - граница кадастрового квартала по сведениям ЕГРН
-  - граница городского округа
-  - граница Московской области и г. Москва

Подпись \_\_\_\_\_ Дата « 20 » декабря 20 21 г.









Место для оттиска печати (при наличии) лица, составившего описание местоположения границ объекта

Раздел 4  
План границ объекта



Масштаб 1:1 000

Используемые условные знаки и обозначения:

-  - характерная точка границы зоны
-  - граница зоны
-  - граница земельного участка по сведениям ЕГРН
-  - граница кадастрового квартала по сведениям ЕГРН
-  - граница городского округа
-  - граница Московской области и г. Москва

Подпись \_\_\_\_\_ Дата « 20 » декабря 20 21 г.



Место для оттиска печати (при наличии) лица, составившего описание местоположения границ объекта









Раздел 4  
План границ объекта



Масштаб 1:1 000

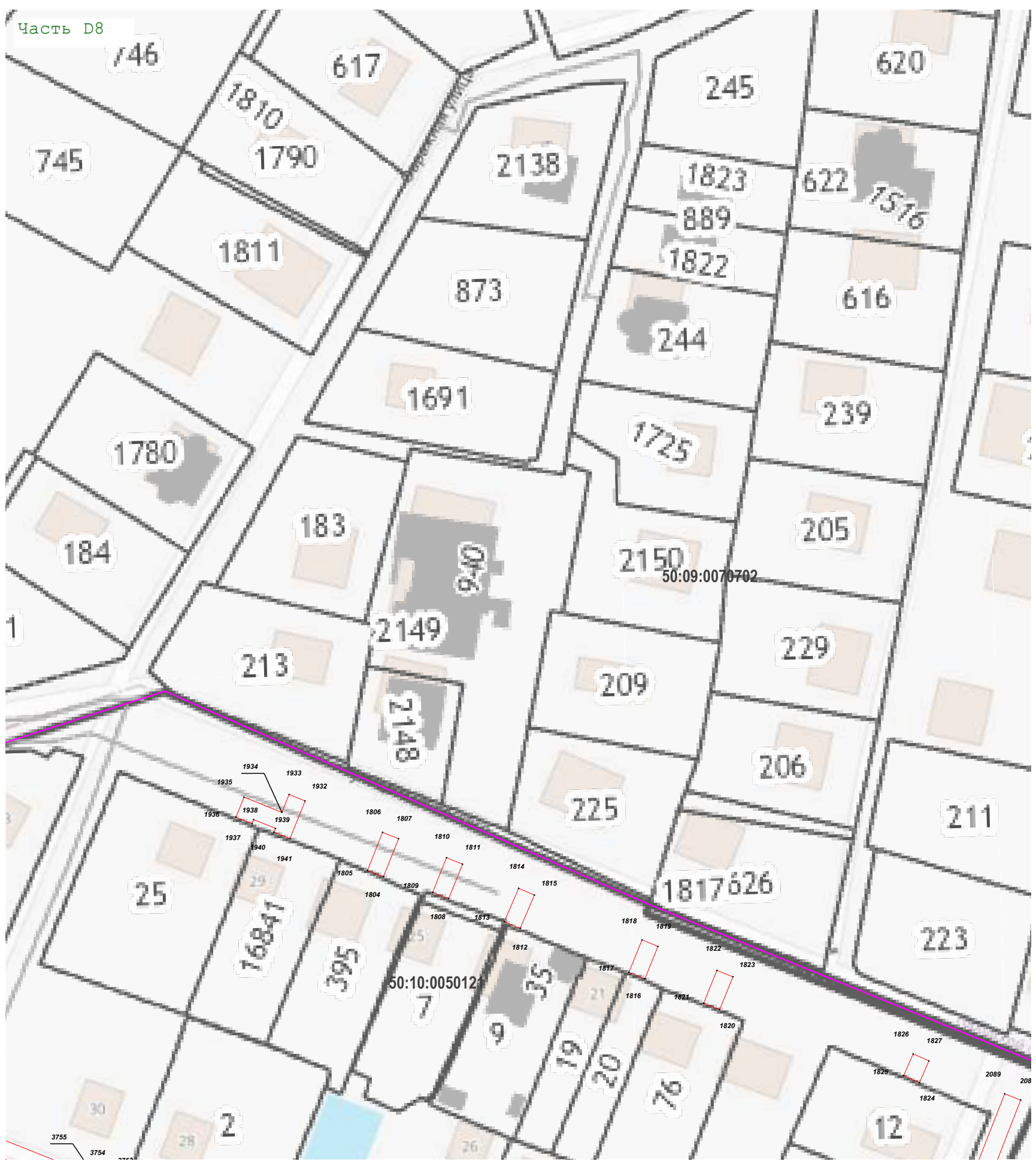
Используемые условные знаки и обозначения:

-  - характерная точка границы зоны
-  - граница зоны
-  - граница земельного участка по сведениям ЕГРН
-  - граница кадастрового квартала по сведениям ЕГРН
-  - граница городского округа
-  - граница Московской области и г. Москва

Подпись \_\_\_\_\_ Дата « 20 » декабря 20 21 г.







Место для оттиска печати (при наличии) лица, составившего описание местоположения границ объекта

Раздел 4  
План границ объекта



Масштаб 1:1 000

Используемые условные знаки и обозначения:

-  - характерная точка границы зоны
-  - граница зоны
-  - граница земельного участка по сведениям ЕГРН
-  - граница кадастрового квартала по сведениям ЕГРН
-  - граница городского округа
-  - граница Московской области и г. Москва

Подпись \_\_\_\_\_ Дата « 20 » декабря 20 21 г.









Место для оттиска печати (при наличии) лица, составившего описание местоположения границ объекта

Раздел 4  
План границ объекта



Масштаб 1:1 000

Используемые условные знаки и обозначения:

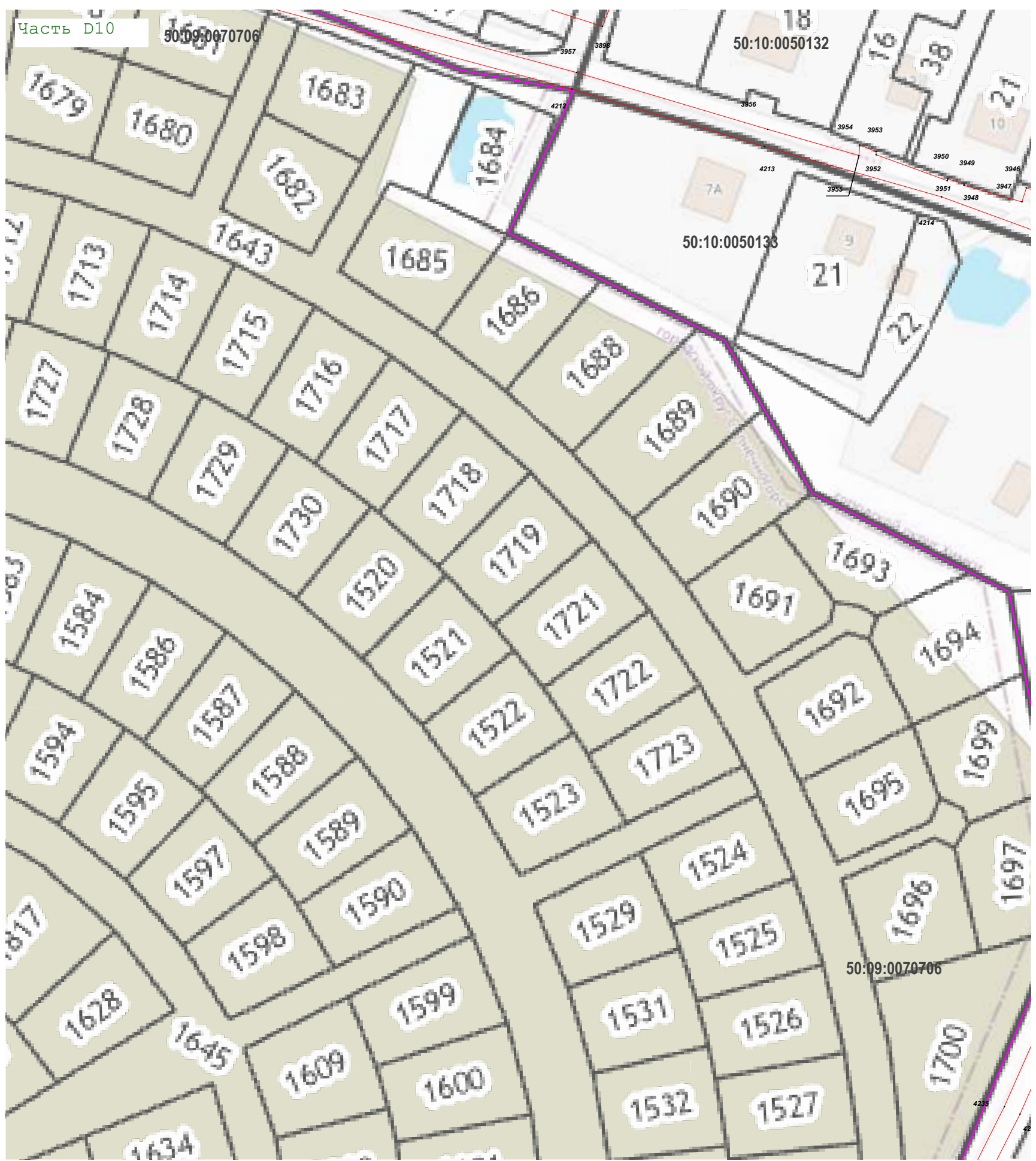
-  - характерная точка границы зоны
-  - граница зоны
-  - граница земельного участка по сведениям ЕГРН
-  - граница кадастрового квартала по сведениям ЕГРН
-  - граница городского округа
-  - граница Московской области и г. Москва

Подпись \_\_\_\_\_ Дата « 20 » декабря 20 21 г.









Место для оттиска печати (при наличии) лица, составившего описание местоположения границ объекта

Раздел 4  
План границ объекта



Масштаб 1:1 000

Используемые условные знаки и обозначения:

-  - характерная точка границы зоны
-  - граница зоны
-  - граница земельного участка по сведениям ЕГРН
-  - граница кадастрового квартала по сведениям ЕГРН
-  - граница городского округа
-  - граница Московской области и г. Москва

Подпись \_\_\_\_\_ Дата « 20 » декабря 20 21 г.









Место для оттиска печати (при наличии) лица, составившего описание местоположения границ объекта

Раздел 4  
План границ объекта



Масштаб 1:1 000

Используемые условные знаки и обозначения:

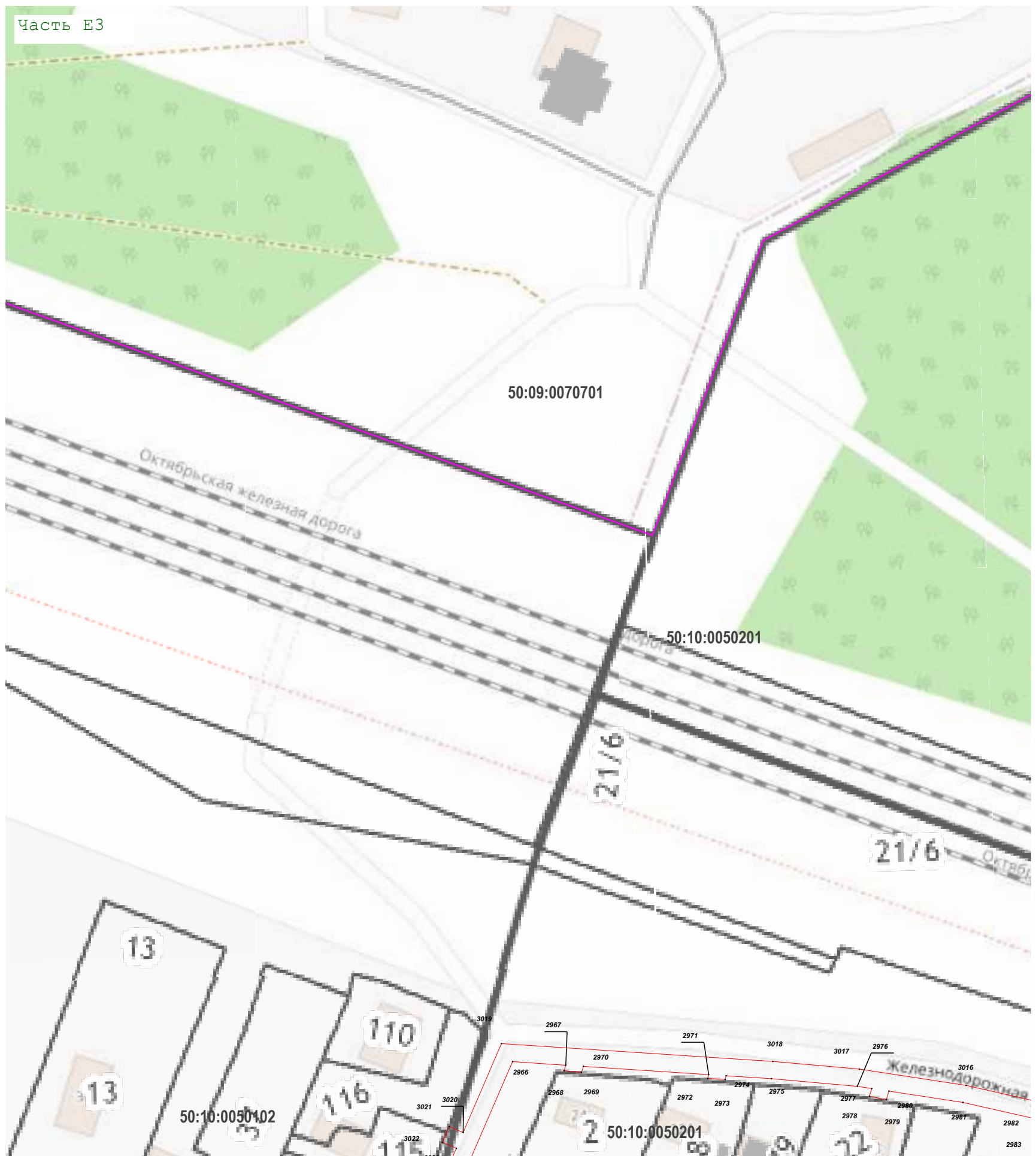
-  7 - характерная точка границы зоны
-  - граница зоны
-  - граница земельного участка по сведениям ЕГРН
-  - граница кадастрового квартала по сведениям ЕГРН
-  - граница городского округа
-  - граница Московской области и г. Москва

Подпись \_\_\_\_\_ Дата « 20 » декабря 20 21 г.









Место для оттиска печати (при наличии) лица, составившего описание местоположения границ объекта

Раздел 4  
План границ объекта



Масштаб 1:1 000

Используемые условные знаки и обозначения:

-  - характерная точка границы зоны
-  - граница зоны
-  - граница земельного участка по сведениям ЕГРН
-  - граница кадастрового квартала по сведениям ЕГРН
-  - граница городского округа
-  - граница Московской области и г. Москва

Подпись \_\_\_\_\_ Дата « 20 » декабря 20 21 г.



Место для оттиска печати (при наличии) лица, составившего описание местоположения границ объекта

**Раздел 4  
План границ объекта**



Масштаб 1:1 000

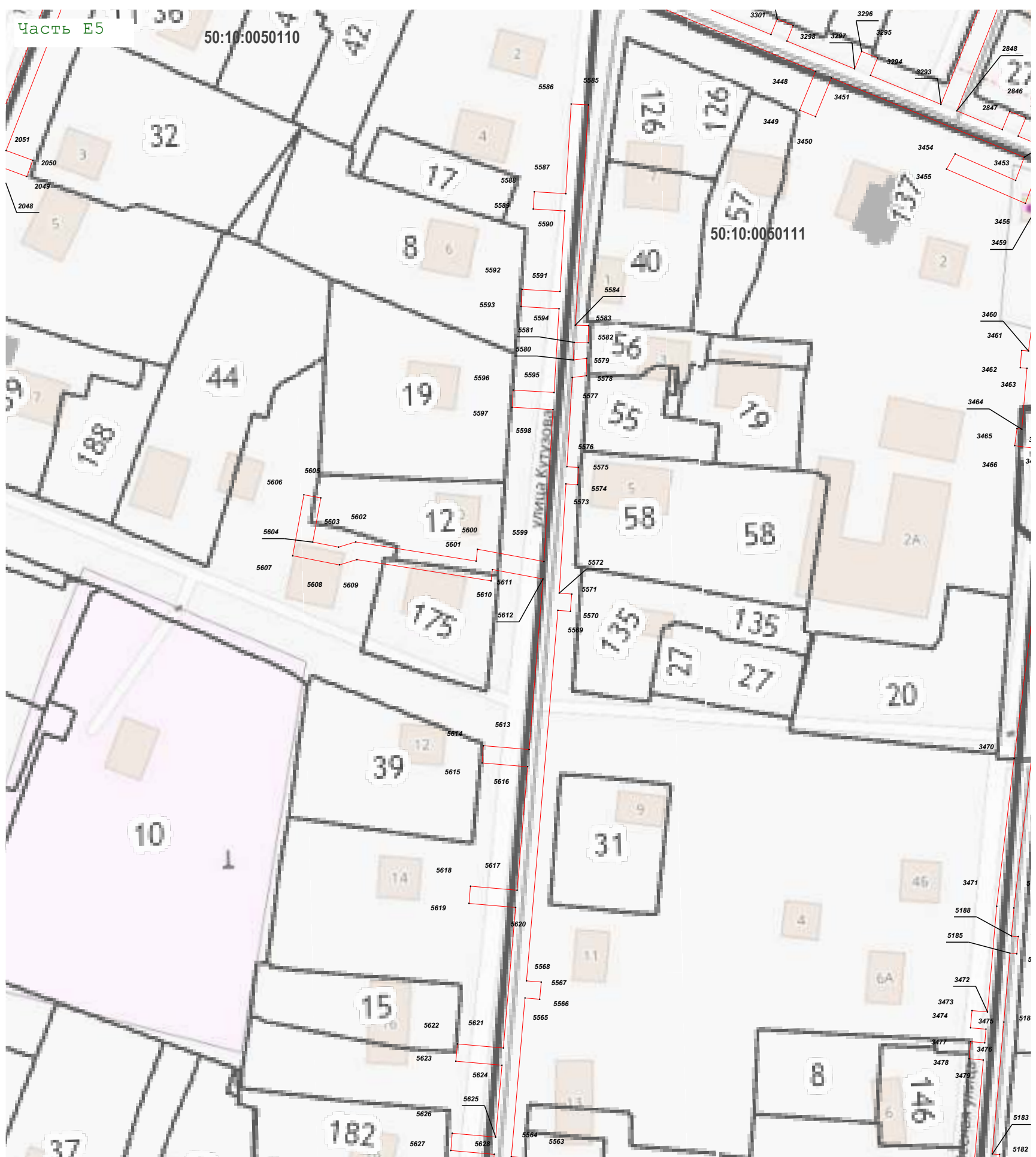
**Используемые условные знаки и обозначения:**

- 7 - характерная точка границы зоны
- граница зоны
- граница земельного участка по сведениям ЕГРН
- граница кадастрового квартала по сведениям ЕГРН
- граница городского округа
- граница Московской области и г. Москва

Подпись \_\_\_\_\_ Дата « 20 » декабря 20 21 г.

Место для оттиска печати (при наличии) лица, составившего описание местоположения границ объекта

Раздел 4  
План границ объекта



Масштаб 1:1 000

Используемые условные знаки и обозначения:

- - характерная точка границы зоны
- (red) - граница зоны
- (grey) - граница земельного участка по сведениям ЕГРН
- (black) - граница кадастрового квартала по сведениям ЕГРН
- (magenta) - граница городского округа
- (blue) - граница Московской области и г. Москва

Подпись \_\_\_\_\_ Дата « 20 » декабря 20 21 г.



Место для оттиска печати (при наличии) лица, составившего описание местоположения границ объекта



Раздел 4  
План границ объекта



Масштаб 1:1 000

Используемые условные знаки и обозначения:

- характерная точка границы зоны
- граница зоны
- граница земельного участка по сведениям ЕГРН
- граница кадастрового квартала по сведениям ЕГРН
- граница городского округа
- граница Московской области и г. Москва

Подпись \_\_\_\_\_ Дата « 20 » декабря 20 21 г.









Место для оттиска печати (при наличии) лица, составившего описание местоположения границ объекта

Раздел 4  
План границ объекта



Масштаб 1:1 000

Используемые условные знаки и обозначения:

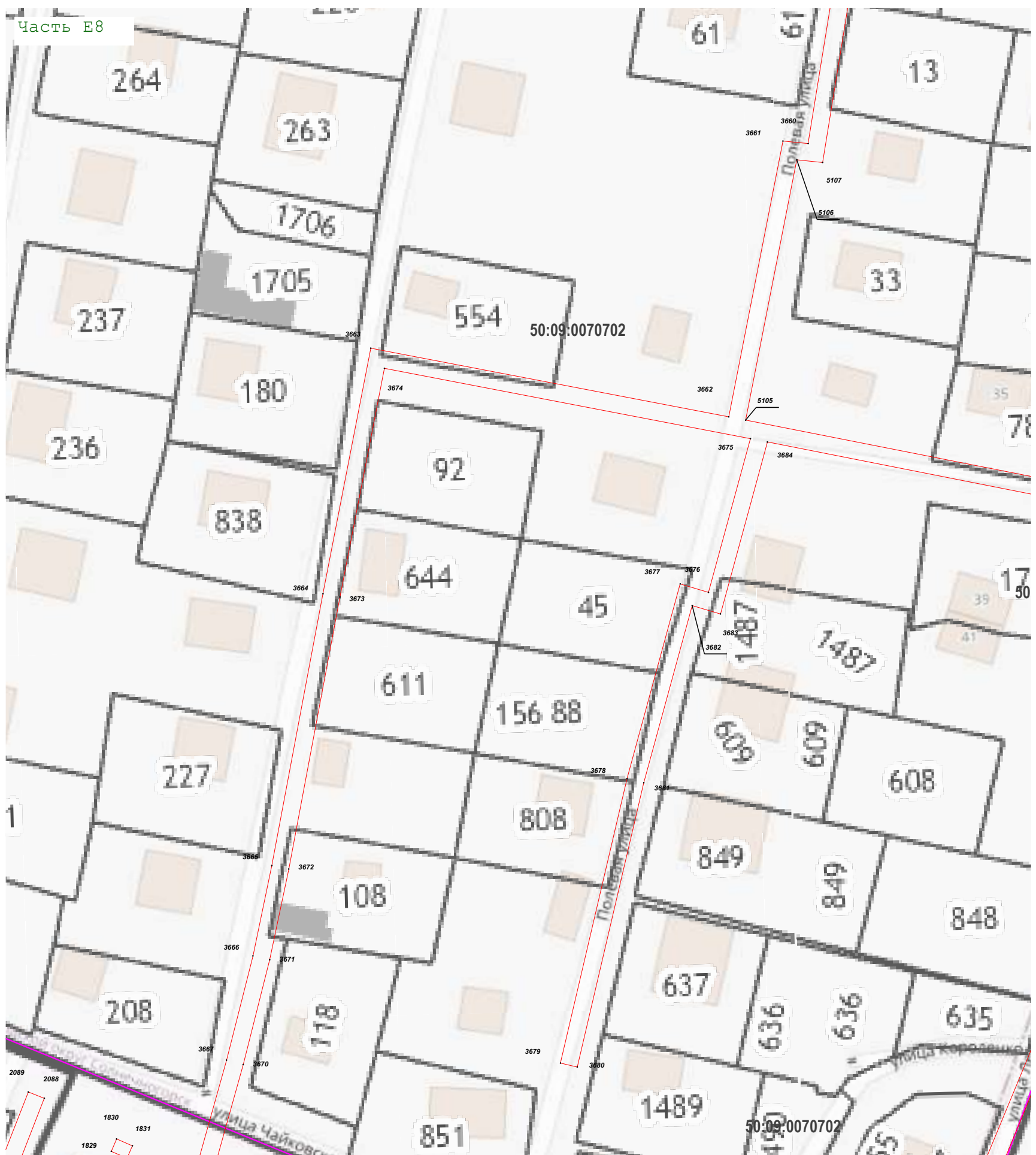
-  - характерная точка границы зоны
-  - граница зоны
-  - граница земельного участка по сведениям ЕГРН
-  - граница кадастрового квартала по сведениям ЕГРН
-  - граница городского округа
-  - граница Московской области и г. Москва

Подпись \_\_\_\_\_ Дата « 20 » декабря 20 21 г.









Место для оттиска печати (при наличии) лица, составившего описание местоположения границ объекта

Раздел 4  
План границ объекта



Масштаб 1:1 000

Используемые условные знаки и обозначения:

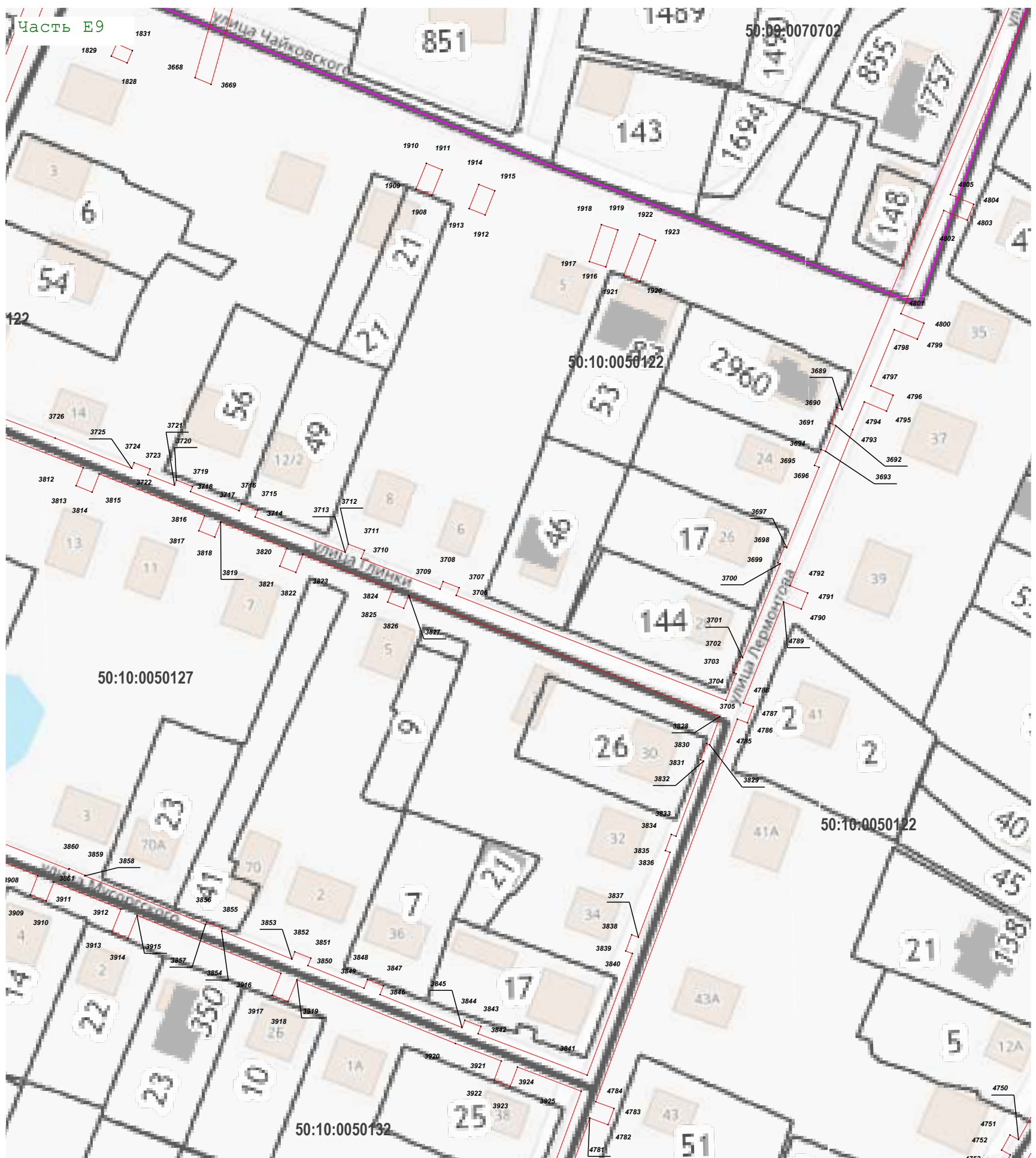
-  - характерная точка границы зоны
-  - граница зоны
-  - граница земельного участка по сведениям ЕГРН
-  - граница кадастрового квартала по сведениям ЕГРН
-  - граница городского округа
-  - граница Московской области и г. Москва

Подпись \_\_\_\_\_ Дата « 20 » декабря 20 21 г.









Место для оттиска печати (при наличии) лица, составившего описание местоположения границ объекта

Раздел 4  
План границ объекта



Масштаб 1:1 000

Используемые условные знаки и обозначения:

-  - характерная точка границы зоны
-  - граница зоны
-  - граница земельного участка по сведениям ЕГРН
-  - граница кадастрового квартала по сведениям ЕГРН
-  - граница городского округа
-  - граница Московской области и г. Москва

Подпись \_\_\_\_\_ Дата « 20 » декабря 20 21 г.



Место для оттиска печати (при наличии) лица, составившего описание местоположения границ объекта