

**СХЕМА РАСПОЛОЖЕНИЯ ЗЕМЕЛЬНОГО УЧАСТКА  
НА КАДАСТРОВOM ПЛАНЕ ТЕРРИТОРИИ**

Кадастровый квартал: 50:10:0040207

Адрес (местоположение) объекта: Российская Федерация, Московская область, г.о. Химки, г. Химки, мкр. Подрезково

Утверждена

(наименование документа об утверждении, включая наименования органов




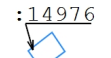


местного самоуправления, принявших решение об утверждении схемы)

от \_\_\_\_\_ № \_\_\_\_\_



Масштаб 1:500

**Условные обозначения:**

-  - граница объекта землеустройства (публичный сервитут)
-  1 - характерная точка границы объекта землеустройства (публичный сервитут)
-  - граница земельного участка по сведениям ЕГРН
-  :14976 - граница и кадастровый номер объекта капитального строительства
-  50:10:0020301 - границы и номер кадастрового квартала
-  - -Граница ОКС сведения о котором содержатся в ГКН

**Геоданные**

№ п/п	Имя точки	X, м	Y, м	S, м
:ЗУ1				
1	н1	489 921,51	2 179 028,30	29,21
2	н2	489 943,13	2 179 008,65	26,90
3	н3	489 961,27	2 179 028,52	29,21
4	н4	489 939,65	2 179 048,16	26,90
1	н1	489 921,51	2 179 028,30	

Участок	ЭКСПЛИКАЦИЯ: Обозначение	Площадь(м.кв.)
Образуемый земельный участок (публичный сервитут)	:ЗУ1	786