

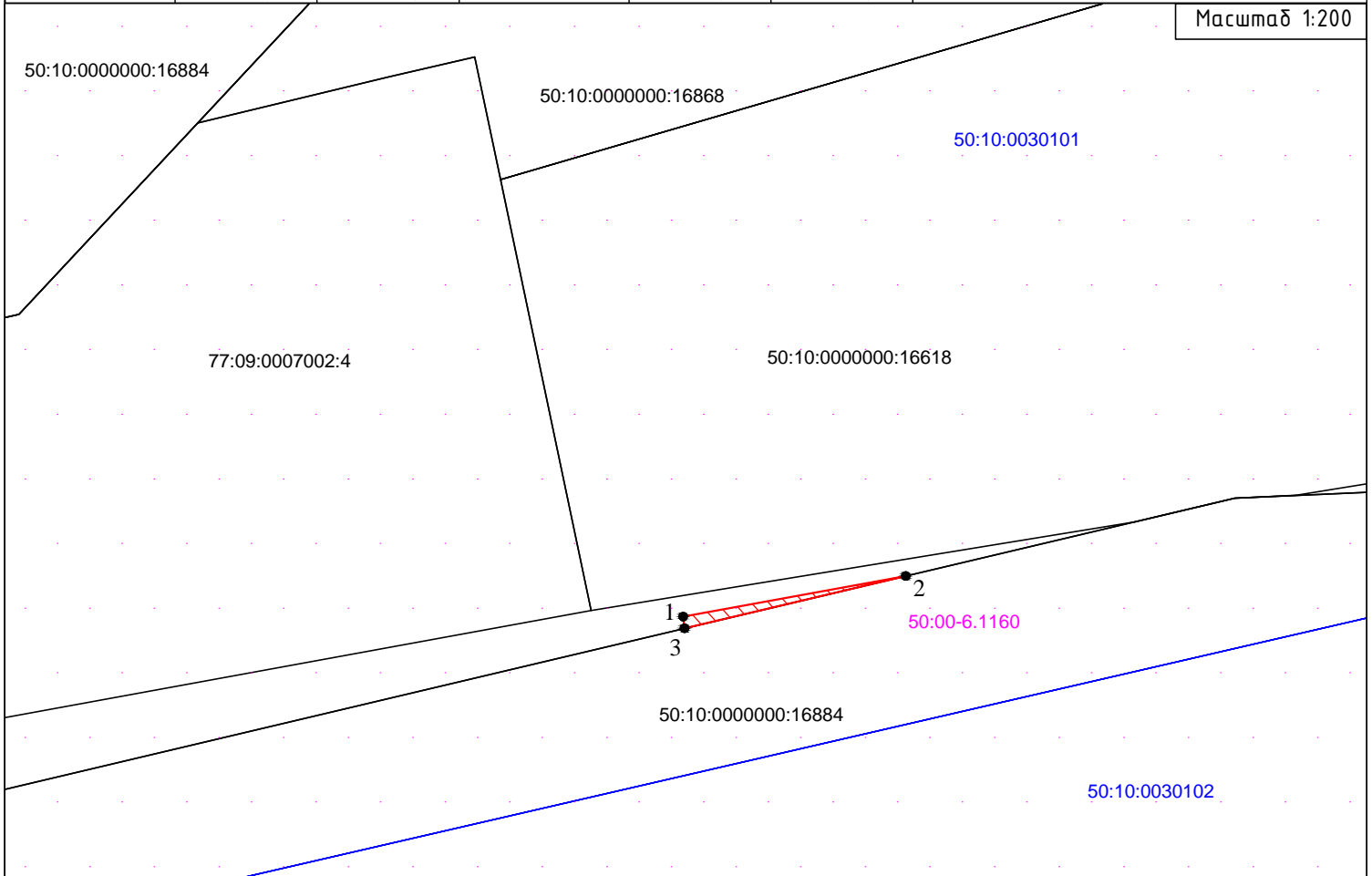
Схема границ сервитута на кадастровом плане территории

Условный номер сервитута _____ - _____





Площадь сервитута _____ 1 _____ кв.м.

Обозначение характерных точек границ	Координаты, м		Обозначение характерных точек границ	Координаты, м		Система координат МСК-50 зона 2
	X	Y		X	Y	
1	2	3	1	2	3	
1	494542,25	2184392,22	3	494541,91	2184392,26	
2	494543,43	2184398,68	1	494542,25	2184392,22	

Масштаб 1:200



Условные обозначения:

-  - обозначение образуемого сервитута
-  - обозначение границы земельного участка, сведения о которой содержатся в Едином государственном реестре недвижимости
-  - обозначение границы кадастрового квартала
- 50:10:0030101 - обозначение номера кадастрового квартала
- 50:10:0000000:16884 - обозначение кадастрового номера земельного участка, сведения о котором содержатся в Едином государственном реестре недвижимости
- 1 - обозначение характерной точки границы, сведения о которой позволяют однозначно определить ее положение на местности
-  50:00-6.1160 - обозначение зоны с особыми условиями использования территории