Внесение изменений в генеральный план городского округа Химки Московской области

Карта зон с особыми условиями использования территории в границах муниципального образования в части приаэродромной территории (проект)

Подзоны приаэродромной территории аэропорта Шереметьево с учётом комплекса ВПП-3

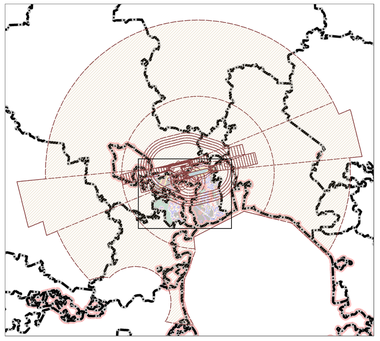

Первая подзона приаэродромной территории аэропорта Шереметьево с учётом комплекса ВПП-3

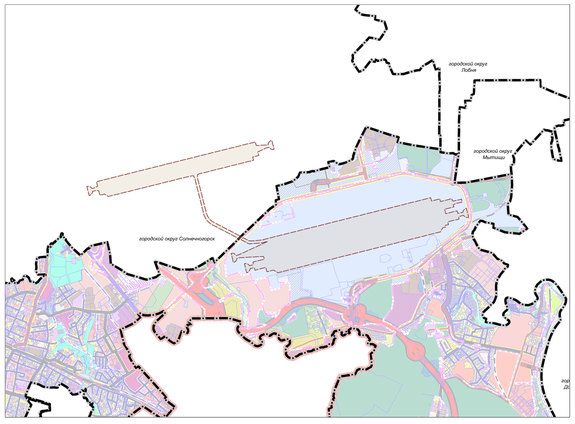

Вторая подзона приаэродромной территории аэропорта Шереметьево с учётом комплекса ВПП-3

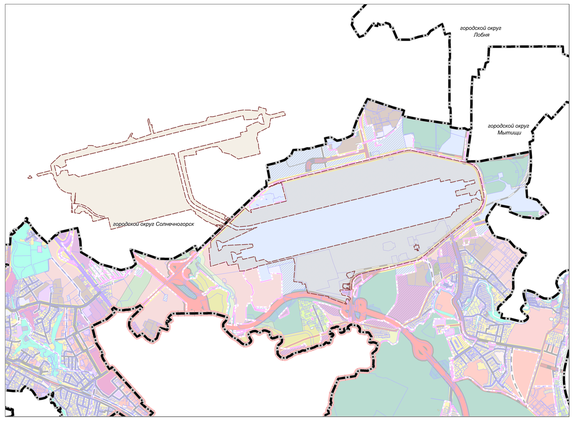

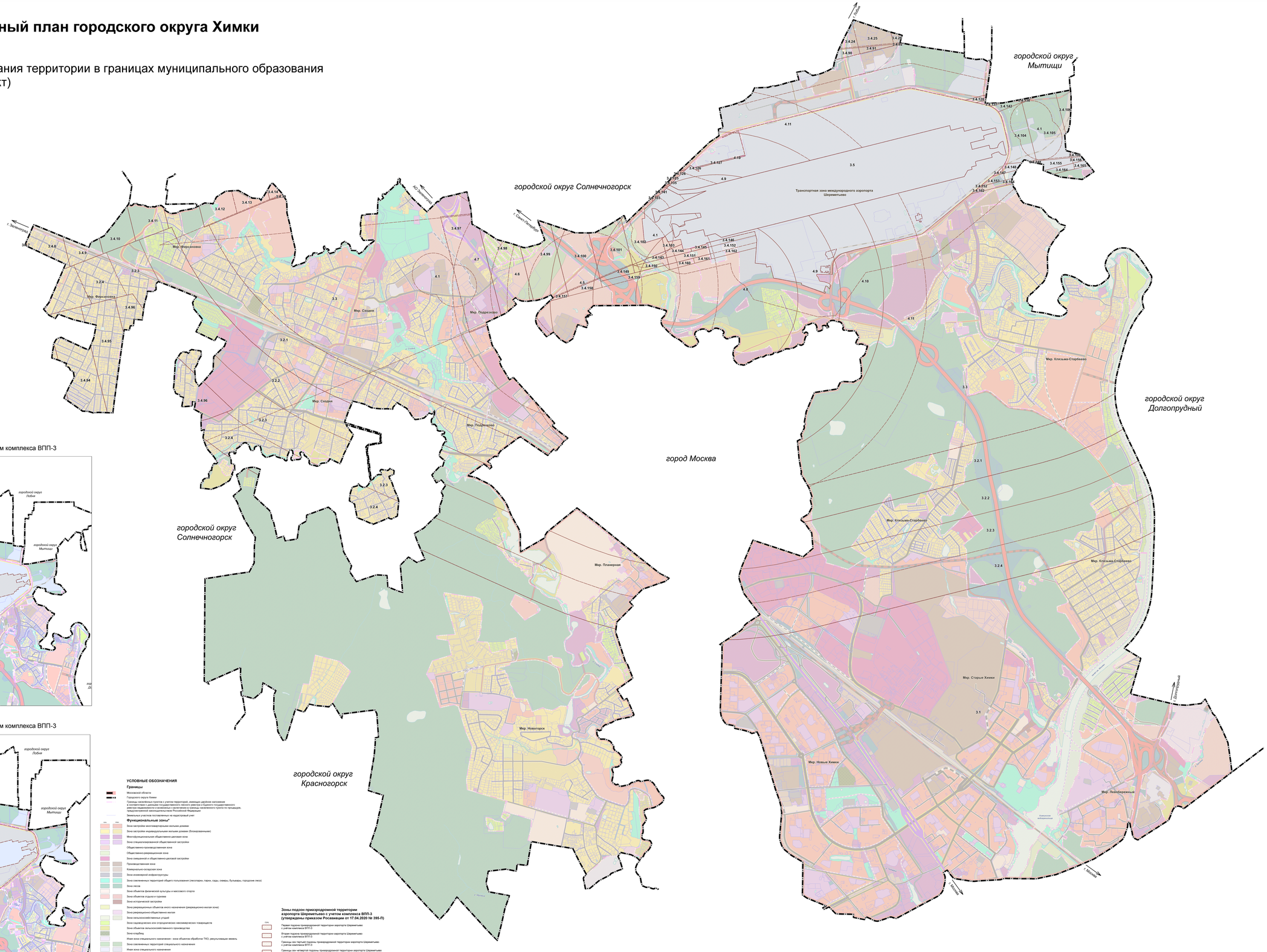

УСЛОВНЫЕ ОБОЗНАЧЕНИЯ

Границы

Московской области

Городского округа Химки

Границы населенных пунктов с учетом территорий, имеющих дайчное наполнение в соответствии с данными государственного лесного реестра и Единого государственного реестра недвижимости и включенных в границы населенного пункта по проекдам, предусмотренной законодательством Российской Федерации

Земельных участков поставленных на кадастровый учет

Функциональные зоны*

Стиль	Зона
	Зона застройки многоквартирными жилыми домами
	Зона застройки индивидуальными жилыми домами (блокированными)
	Многофункциональная общественно-деловая зона
	Зона специализированной общественной застройки
	Общественно-производственная зона
	Общественно-рекреационная зона
	Зона смешанной и общественно-деловой застройки
	Производственная зона
	Коммунально-складская зона
	Зона инженерной инфраструктуры
	Зона озелененных территорий общего пользования (лесопарки, парки, сады, скверы, бульвары, городские леса)
	Зона лесов
	Зона объектов физической культуры и массового спорта
	Зона объектов отдыха и туризма
	Зона исторической застройки
	Зона рекреационных объектов иного назначения (рекреационно-жилая зона)
	Зона рекреационно-общественно-жилая
	Зона сельскохозяйственных угодий
	Зона садоводческих или огороднических некоммерческих товариществ
	Зона объектов сельскохозяйственного производства
	Зона кладбищ
	Иная зона специального назначения - зона объектов обработки ТКО, результывщая земель
	Зона озелененных территорий специального назначения
	Иная зона специального назначения
	Зона объектов автомобильного транспорта
	Зона объектов железнодорожного транспорта
	Зона объектов воздушного транспорта
	Зона объектов водного транспорта
	Зона аквапарк

*Применяется у участка требований решения Исполкома Московского городского и областного народных депутатов от 17.04.1980 № 500-1143 «Об утверждении проекта установления красных линий (границ) вех санитарной охраны источников водоснабжения г. Москвы в границах ЛПЗ»

Зоны подзон приаэродромной территории аэропорта Шереметьево с учетом комплекса ВПП-3 (утверждены приказом Росавиации от 17.04.2020 № 395-П)

Стиль	Зона
	Первая подзона приаэродромной территории аэропорта Шереметьево с учётом комплекса ВПП-3
	Вторая подзона приаэродромной территории аэропорта Шереметьево с учётом комплекса ВПП-3
	Границы зон третьей подзоны приаэродромной территории аэропорта Шереметьево с учётом комплекса ВПП-3
	Границы зон четвертой подзоны приаэродромной территории аэропорта Шереметьево с учётом комплекса ВПП-3
	Пятая подзона приаэродромной территории аэропорта Шереметьево с учётом комплекса ВПП-3
	Шестая подзона приаэродромной территории аэропорта Шереметьево с учётом комплекса ВПП-3
3.2	Зона аэропорта
4.1	Зона полосы воздушных подходов

Границы зон третьей подзоны приаэродромной территории аэропорта Шереметьево с учётом комплекса ВПП-3

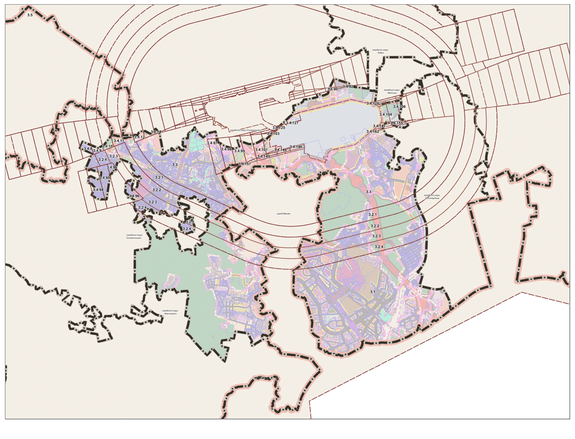

Границы зон четвертой подзоны приаэродромной территории аэропорта Шереметьево с учётом комплекса ВПП-3

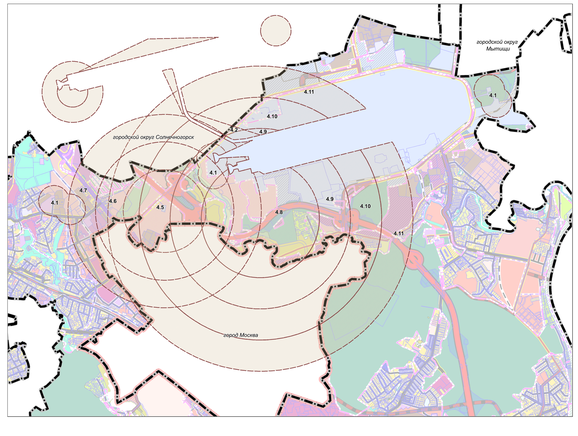

Пятая подзона приаэродромной территории аэропорта Шереметьево с учётом комплекса ВПП-3

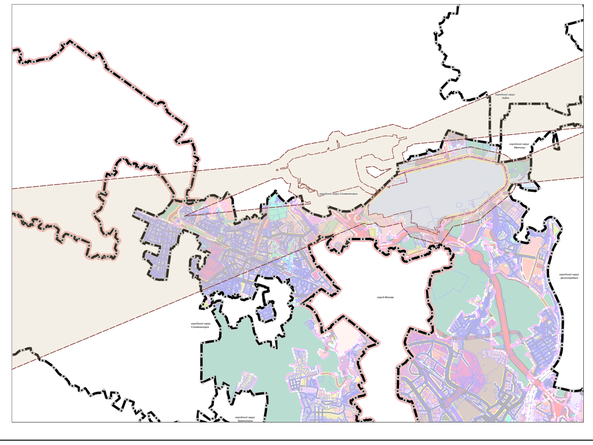

Шестая подзона приаэродромной территории аэропорта Шереметьево с учётом комплекса ВПП-3

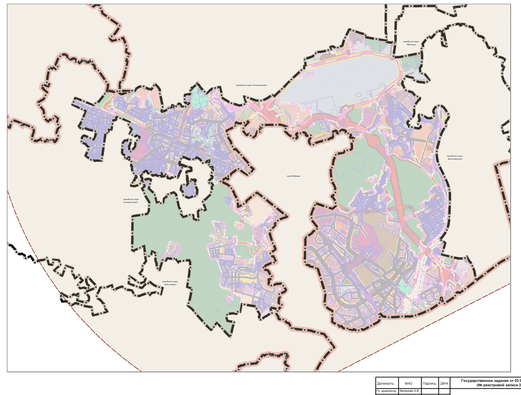

Должность	Фамил.	Подпись	Дата	Государственная задача от 29.08.2019 № 6340003 (версия № 2), ДК (реестровый номер 2000010100000010001)	
Гл. архитектор	Ковалева Е.В.			Московская область, Городской округ Химки	
Гл. специалист	Ковалева Е.В.				
Вед. инженер	Ковалева Е.В.				
Вед. инженер	Ковалева Е.В.			Внесение изменений в генеральный план городского округа Химки Московской области	Стадия / Лист / Листов
Вед. инженер	Ковалева Е.В.				ПП / 1.8 / 9
Вед. инженер	Ковалева Е.В.				
Вед. инженер	Ковалева Е.В.				
Исполнил	Ковалева Е.В.			Карта зон с особыми условиями использования территории в границах муниципального образования в части приаэродромной территории, М 1:17 000	ГБУ МО "Мосгео" "Геоинформатика"