

**ГРАФИЧЕСКОЕ ОПИСАНИЕ**  
**местоположения границ населенных пунктов, территориальных**  
**зон, особо охраняемых природных территорий, зон с особыми**  
**условиями использования территории**

*Зона публичного сервитута «Догазификация населенного пункта - г. Химки, расположенного по адресу:  
Московская область, Химкинского г.о.»*

(наименование объекта, местоположение границ которого описано (далее - объект))

**Раздел 1**

Сведения об объекте		
№ п/п	Характеристики объекта	Описание характеристик
1	2	3
1	Местоположение объекта	Московская область, городской округ Химки тер, Химки г
2	Площадь объекта ± величина погрешности определения площади (P ± ΔP)	1 022 м <sup>2</sup> ± 11 м <sup>2</sup>
3	Иные характеристики объекта	Вид объекта реестра границ: Зона с особыми условиями использования территории Вид объекта по документу: Зона публичного сервитута «Догазификация населенного пункта - г. Химки, расположенного по адресу: Московская область, Химкинского г.о.» Содержание ограничений использования объектов недвижимости в пределах зоны или территории: Публичный сервитут для целей размещения линейных объектов систем газоснабжения, их неотъемлемых технологических частей.

**Раздел 2**

**Сведения о местоположении границ объекта**

**1. Система координат** МСК-50, зона 2

**2. Сведения о характерных точках границ объекта**

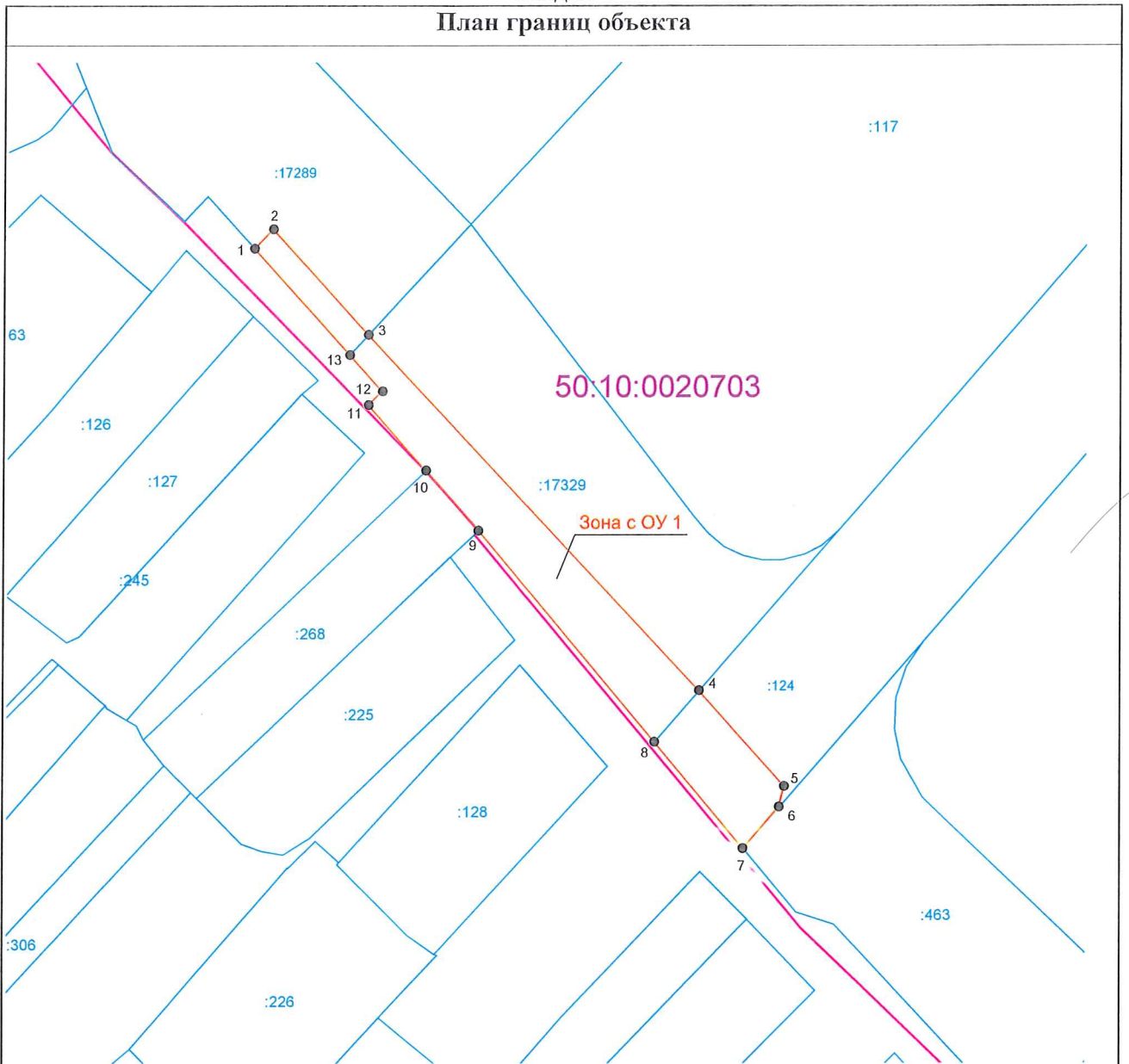
Обозначение характерных точек границ	Координаты, м		Метод определения координат характерной точки	Средняя квадратическая погрешность положения характерной точки (Mt), м	Описание обозначения точки на местности (при наличии)
	X	Y			
<b>1</b>	<b>2</b>	<b>3</b>	<b>4</b>	<b>5</b>	<b>6</b>
1	492 162,85	2 186 041,87	Аналитический метод	0,10	—
2	492 165,94	2 186 044,89		0,10	
3	492 149,03	2 186 060,31		0,10	
4	492 092,09	2 186 113,89		0,10	
5	492 076,72	2 186 127,67		0,10	
6	492 073,41	2 186 126,85		0,10	
7	492 066,75	2 186 121,03		0,10	
8	492 083,83	2 186 106,67		0,10	
9	492 117,67	2 186 078,22		0,10	
10	492 127,29	2 186 069,68		0,10	
11	492 137,78	2 186 060,36		0,10	
12	492 139,96	2 186 062,60		0,10	
13	492 145,80	2 186 057,31		0,10	
1	492 162,85	2 186 041,87	0,10		
<b>3. Сведения о характерных точках части (частей) границы объекта</b>					
<b>1</b>	<b>2</b>	<b>3</b>	<b>4</b>	<b>5</b>	<b>6</b>
—	—	—	—	—	—



**ТЕКСТОВОЕ ОПИСАНИЕ****местоположения границ населенных пунктов, территориальных зон**



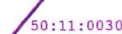

<b>Прохождение границы</b>		<b>Описание прохождения границы</b>
<b>от точки</b>	<b>до точки</b>	
<b>1</b>	<b>2</b>	<b>3</b>
—	—	—

Раздел 4  
План границ объекта



Масштаб 1:1 000

Используемые условные знаки и обозначения:

-  - Существующая часть границы, имеющиеся в ЕГРН сведения о которой достаточны для определения ее местоположения
- :171** - Номер объекта недвижимости в кадастровом квартале
-  - Вновь образованная часть границы, сведения о которой достаточны для определения ее местоположения
-  **50:11:0030101** - Граница и номер кадастрового квартала
-  **2** - Характерная точка границы, сведения о которой позволяют однозначно определить ее положение на местности
- Зона с ОУ 1** - Зона с особыми условиями использования территории

Подпись \_\_\_\_\_



Дата « 30 » марта 20 23 г.

Место для оттиска печати (при наличии) лица, составившего описание местоположения границ объекта

