

**СХЕМА РАСПОЛОЖЕНИЯ ЗЕМЕЛЬНОГО УЧАСТКА
НА КАДАСТРОВOM ПЛАНЕ ТЕРРИТОРИИ**

Кадастровый квартал: 50:10:0010305

Адрес (местоположение) объекта: Российская Федерация, Московская область, г.о. Химки, г. Химки, ул. Мичурина

Утверждена

(наименование документа об утверждении, включая наименования органов

местного самоуправления, принявших решение об утверждении схемы)

от _____ № _____




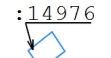
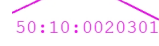

Геоданные

Имя точки	X, м	Y, м	S, м
:ЗУ1			
н1	486 115,18	2 186 033,05	25,26
н2	486 119,15	2 186 008,11	29,08
н3	486 147,87	2 186 012,69	25,26
н4	486 143,89	2 186 037,63	29,08
н1	486 115,18	2 186 033,05	



Масштаб 1:500

Условные обозначения:

-  - граница объекта землеустройства (публичный сервитут)
-  1 - характерная точка границы объекта землеустройства (публичный сервитут)
-  - граница земельного участка по сведениям ЕГРН
-  :14976 - граница и кадастровый номер объекта капитального строительства
-  50:10:0020301 - границы и номер кадастрового квартала
-  - Граница ОКС сведения о котором содержатся в ГКН

Участок	ЭКСПЛИКАЦИЯ: Обозначение	Площадь(м.кв.)
Образуемый земельный участок (публичный сервитут)	:ЗУ1	734