

**СХЕМА РАСПОЛОЖЕНИЯ ЗЕМЕЛЬНОГО УЧАСТКА
НА КАДАСТРОВЫЙ ПЛАНЕ ТЕРРИТОРИИ**

Кадастровый квартал: 50:10:0010111

Адрес (местоположение) объекта: Российская Федерация, Московская область, г.о. Химки, г. Химки, Юбилейный проспект

Утверждена

(наименование документа об утверждении, включая наименования органов

местного самоуправления, принявших решение об утверждении схемы)

от _____ № _____




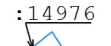
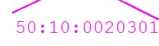

Геоданные

Имя точки	X, м	Y, м	S, м
:ЗУ1			
н1	483 778,66	2 183 844,34	25,91
н2	483 804,54	2 183 843,05	26,32
н3	483 806,39	2 183 869,30	25,91
н4	483 780,51	2 183 870,60	26,32
н1	483 778,66	2 183 844,34	



Масштаб 1:500

Условные обозначения:

-  - граница объекта землеустройства (публичный сервитут)
-  1 - характерная точка границы объекта землеустройства (публичный сервитут)
-  - граница земельного участка по сведениям ЕГРН
-  :14976 - граница и кадастровый номер объекта капитального строительства
-  50:10:0020301 - границы и номер кадастрового квартала
-  - Граница ОКС сведения о котором содержатся в ГКН

ЭКСПЛИКАЦИЯ:

Участок	Обозначение	Площадь(м.кв.)
Образуемый земельный участок (публичный сервитут)	:ЗУ1	682