

«УТВЕРЖДЕНО»

Комитет по конкурентной политике
Московской области

**ИЗВЕЩЕНИЕ О ПРОВЕДЕНИИ
АУКЦИОНА В ЭЛЕКТРОННОЙ ФОРМЕ № АЗГЭ-ХИМ/24-1388**

на право заключения договора аренды земельного участка,
государственная собственность на который не разграничена, расположенного
на территории: Г.о. Химки, вид разрешенного использования:
Для индивидуального жилищного строительства

**ТОЛЬКО ДЛЯ ГРАЖДАН - ФИЗИЧЕСКИХ ЛИЦ
(НЕ ИНДИВИДУАЛЬНЫХ ПРЕДПРИНИМАТЕЛЕЙ)**

№ процедуры easuz.mosreg.ru/torgi	00300060117231
Дата начала приема заявок:	12.04.2024
Дата окончания приема заявок:	16.05.2024
Дата начала аукциона:	20.05.2024

2024 год

1. Правовое регулирование

Аукцион в электронной форме, открытый по форме подачи предложений с ограничением по составу участников: **ТОЛЬКО ДЛЯ ГРАЖДАН** (далее – аукцион) и проводится в соответствии с требованиями:

- Гражданского кодекса Российской Федерации;
- Земельного кодекса Российской Федерации;
- Федерального закона от 26.07.2006 № 135-ФЗ «О защите конкуренции»;
- Постановления Правительства Российской Федерации от 10.05.2018 № 564 «О взимании операторами электронных площадок, операторами специализированных электронных площадок платы при проведении электронной процедуры, закрытой электронной процедуры и установлении ее предельных размеров»;
- Закона Московской области от 07.06.1996 №23/96-ОЗ «О регулировании земельных отношений в Московской области»;
- Сводного заключения Министерства имущественных отношений Московской области от 08.04.2024 № 63-3 п. 290;
- решения о проведении торгов (прилагается);
- иных нормативных правовых актов Российской Федерации и Московской области.

2. Сведения об аукционе

2.1. Арендодатель – орган исполнительной власти Московской области или исполнительно-распорядительный орган муниципального образования Московской области, принимающий решение о проведении аукциона, об отказе от проведения аукциона, об условиях аукциона (в том числе о начальной цене предмета аукциона, условиях и сроках договора аренды), отвечающий за соответствие земельного участка сведениям, указанным в Извещении о проведении аукциона в электронной форме, за своевременное опубликование (обнародование) указанного Извещения в порядке, установленном для официального опубликования (обнародования) муниципальных правовых актов уставом муниципального образования, по месту нахождения земельного участка, за соблюдение сроков заключения договора аренды земельного участка и осуществляющий его заключение.

Наименование: АДМИНИСТРАЦИЯ ГОРОДСКОГО ОКРУГА ХИМКИ МОСКОВСКОЙ ОБЛАСТИ

Местонахождение: Российская Федерация, 141402, Московская обл, Химки г, УЛ. МОСКОВСКАЯ, Д. 15

Адрес сайта: <http://admhimki.ru>

Адрес электронной почты: uzo@admhimki.ru

Телефон: 8-495-572-75-63

2.2. Организатор аукциона в электронной форме (далее – Организатор аукциона) - орган, осуществляющий функции по организации аукциона, утверждающий Извещение о проведении аукциона в электронной форме и состав аукционной комиссии.

Наименование: Комитет по конкурентной политике Московской области

Адрес: 141407, Московская область, Красногорский район, город Красногорск, бульвар Строителей, дом 1

Сайт: zakaz-mo.mosreg.ru

2.2.1. Лицо, осуществляющее организационно - технические функции по организации аукциона - отвечает за соблюдение сроков размещения Извещения о проведении аукциона и документов, составляемых в ходе проведения аукциона на официальном сайте Российской Федерации в информационно-телекоммуникационной сети «Интернет» для размещения информации о проведении торгов по адресу www.torgi.gov.ru (далее – Официальный сайт торгов), на Едином портале торгов Московской области по адресу easuz.mosreg.ru/torgi (далее – Портал ЕАСУЗ), на электронной площадке <https://rts-tender.ru/> (далее – электронная площадка) в соответствии с действующим законодательством.

Наименование: Государственное казенное учреждение Московской области "Региональный центр торгов"

Адрес: 143407, Московская область, городской округ Красногорск, город Красногорск, бульвар Строителей, дом 7

Адрес электронной почты: rct_torgi@mosreg.ru

2.3. Оператор электронной площадки (далее – Оператор электронной площадки) – юридическое лицо, зарегистрированное на территории Российской Федерации, владеющее электронной площадкой, в том числе необходимыми для ее функционирования программно-аппаратными средствами, обеспечивающее ее функционирование и включенное в перечень операторов электронных площадок, утвержденный Распоряжением Правительства Российской Федерации от 12.07.2018 № 1447-р «Об утверждении перечней операторов электронных площадок и специализированных электронных площадок, предусмотренных Федеральными законами от 05.04.2013 № 44-ФЗ, от 18.07.2011 № 223-ФЗ».

Наименование: Общество с ограниченной ответственностью «РТС-тендер»

Местоположение: 121151, город Москва, набережная Тараса Шевченко, дом 23А, этаж 25, помещение 1

Адрес сайта: <https://www.rts-tender.ru/>

Адрес электронной почты: iSupport@rts-tender.ru

Телефон: 7 (499) 653-5500

2.4. Предмет аукциона: право заключения договора аренды земельного участка, государственная собственность на который не разграничена, расположенного на территории: Г.о. Химки (далее - Земельный участок)

2.5. Сведения о Земельном участке:

Местоположение (адрес): Московская область, г.о Химки, г Химки, мкр Сходня, ул Калинина.

Площадь, кв. м: 768

Кадастровый номер: 50:10:0060114:395 (выписка из Единого государственного реестра недвижимости) (прилагается)

Категория земель: Земли населенных пунктов

Вид разрешенного использования: Для индивидуального жилищного строительства (в соответствии с п. 17 ст. 39.8 Земельного кодекса Российской Федерации изменение вида разрешенного использования земельного участка не допускается).

Сведения о правах на Земельный участок: государственная собственность не разграничена (выписка из Единого государственного реестра недвижимости) (прилагается).

Сведения о наличии или отсутствии ограничений оборотоспособности и ограничений в использовании земельного участка: указаны в Сводной информации об оборотоспособности и градостроительных ограничениях земельного участка (прилагается), письме ОМС (прилагается), акте осмотра Земельного участка (прилагается):

- расположен полностью: Третья подзона аэродрома Москва (Шереметьево) Подзона третья Сектор 3.2.3; Шестая подзона аэродрома Москва (Шереметьево) Подзона шестая; Пятая подзона аэродрома Москва (Шереметьево) Подзона пятая; частично расположен: Охранная зона объекта «Газораспределительная сеть микрорайона Сходня», кадастровый номер 50:10:0060101:1423; расположен частично в границах ограничений прав на земельный участок, предусмотренных статьей 56 Земельного Кодекса Российской Федерации.

На Земельном участке расположены объект «Газораспределительная сеть микрорайона Сходня», кадастровый номер 50:10:0060101:1423; стальной газопровод низкого давления ($P \leq 0,003$ МПа) Ду 50 мм, принадлежащий на праве собственности АО «Мособлгаз».

Использовать Земельный участок в соответствии с требованиями:

- Воздушного кодекса Российской Федерации;
- Федерального закона от 01.07.2017 № 135-ФЗ «О внесении изменений в отдельные законодательные акты Российской Федерации в части совершенствования порядка установления и использования приаэродромной территории и санитарно-защитной зоны»;
- Федерального закона от 31.03.1999 № 69-ФЗ «О газоснабжении в Российской Федерации»;
- постановления Правительства Российской Федерации от 20.11.2000 № 878 «Об утверждении Правил охраны газораспределительных сетей»;
- свода правил СП 62.13330.2011 (Газораспределительные системы. Актуализированная редакция СНиП 42-01-2002).

Фотоматериалы: (прилагаются)

Сведения о максимально и (или) минимально допустимых параметрах разрешенного строительства объекта капитального строительства: указаны в приложении к Сводной информации об оборотоспособности и градостроительных ограничениях земельного участка (прилагается).

Информация о возможности подключения (технологического присоединения) объекта капитального строительства к сетям инженерно-технического обеспечения (прилагаются).¹

Срок аренды: 20 лет

Начальная цена предмета аукциона:

3 837 811,20 руб. (Три миллиона восемьсот тридцать семь тысяч восемьсот одиннадцать руб. 20 коп.), НДС не облагается. Начальная цена предмета аукциона устанавливается в размере ежегодной арендной платы.

«Шаг аукциона»: 115 134,33 руб. (Сто пятнадцать тысяч сто тридцать четыре руб. 33 коп.).

Размер задатка для участия в аукционе: 3 837 811,20 руб. (Три миллиона восемьсот тридцать семь тысяч восемьсот одиннадцать руб. 20 коп.), НДС не облагается.

Внимание! Размер платы Оператору электронной площадки за участие в аукционе, взимаемой с лица признанного победителем аукциона (далее – Победитель), а также иных лиц, с которым договор аренды Земельного участка заключается в соответствии с пунктами 13, 14, 20 и 25 статьи 39.12 Земельного кодекса Российской Федерации установлен в соответствии с Регламентом Оператора электронной площадки и Инструкциями Претендента/Арендатора, размещенными на электронной площадке (далее - Регламент и Инструкции) и размещен по адресу в информационно-телекоммуникационной сети «Интернет»: www.rts-tender.ru/tariffs/platform-property-sales-tariffs (далее - Гарантийное обеспечение оплаты оказания услуг).

Внимание! Заявителю (далее – Заявитель) необходимо обеспечить на своем аналитическом счете, организованном в электронном виде у Оператора электронной площадки при регистрации (далее – Аналитический счет), наличие денежных средств в размере:

- Задатка для участия в аукционе на дату рассмотрения заявок в соответствии с требованиями Разделов 2.5. и 6 Извещения;
- Гарантийного обеспечения оплаты оказания услуг к моменту подачи заявки в соответствии с требованиями Раздела 7 Извещения.

2.6. Место приема Заявок на участие в аукционе (далее по тексту - Заявка): электронная площадка <https://rts-tender.ru/>.

¹ Устанавливается для земельных участков, если в соответствии с разрешенным использованием земельного участка предусматривается возможность строительства зданий, сооружений

2.7. Дата и время начала приема Заявок: **12.04.2024 09:00**.¹

Прием Заявок осуществляется круглосуточно.

2.8. Дата и время окончания срока приема Заявок и начала их рассмотрения: **16.05.2024 18:00**.

2.9. Дата окончания рассмотрения Заявок: **17.05.2024**.

2.10. Место проведения аукциона: электронная площадка **<https://rts-tender.ru/>**.

2.11. Дата и время начала проведения аукциона: **20.05.2024 12:00**.

3. Информационное обеспечение аукциона

3.1. Извещение о проведении аукциона (далее по тексту - Извещение) размещается на Официальном сайте торгов, Портале ЕАСУЗ, электронной площадке и сайте Арендодателя <http://admhimki.ru>.

Все приложения к Извещению являются его неотъемлемой частью.

3.2. Осмотр Земельного участка производится без взимания платы и обеспечивается Арендодателем во взаимодействии с Организатором аукциона в установленный пунктами 2.7 и 2.8 Извещения срок приема Заявок.

Для осмотра Земельного участка с учетом установленных сроков лицо, желающее осмотреть Земельный участок, не позднее, чем за 2 (два) рабочих дня до дня окончания срока приема Заявок через личный кабинет пользователя на Портале ЕАСУЗ (<https://easuz.mosreg.ru/torgi>) направляет Запрос на осмотр Земельного участка.

Важно! Для того чтобы направить запрос на осмотр Земельного участка пользователю нужно авторизоваться на Портале ЕАСУЗ (<https://easuz.mosreg.ru/torgi>).

В течение 2 (двух) рабочих дней со дня поступления Запроса на осмотр Земельного участка оформляется «смотровое письмо» и направляется в личный кабинет пользователя на Портале ЕАСУЗ (<https://easuz.mosreg.ru/torgi>).

4. Требования к Заявителям аукциона

Заявителем на участие в аукционе (далее – Заявитель) может быть **ТОЛЬКО ГРАЖДАНИН**, претендующий на заключение договора аренды Земельного участка, имеющий усиленную квалифицированную электронную подпись, оформленную в соответствии с требованиями действующего законодательства удостоверяющим центром (далее - ЭП), и **ПРОШЕДШИЙ РЕГИСТРАЦИЮ (АККРЕДИТАЦИЮ) В КАЧЕСТВЕ ФИЗИЧЕСКОГО ЛИЦА (НЕ ИНДИВИДУАЛЬНОГО ПРЕДПРИНИМАТЕЛЯ)** на электронной площадке в соответствии с Регламентом и Инструкциями.

ВНИМАНИЕ!

Пройти регистрацию на электронной площадке необходимо в качестве физического лица (не индивидуального предпринимателя).

5. Получение ЭП и регистрация (аккредитация) на электронной площадке

5.1. **Внимание!** На Официальном сайте торгов (www.torgi.gov.ru) доступна регистрация Заявителей в реестре участников торгов, предусматривающая **автоматическую регистрацию (аккредитацию) на электронной площадке**.

5.2. Для обеспечения доступа к подаче заявки и к участию в аукционе Заявителю с учетом Раздела 4 и пункта 5.3 Извещения необходимо пройти регистрацию (аккредитацию) на электронной площадке в соответствии с Регламентом и Инструкциями.

¹ Здесь и далее указано московское время

5.3. Для прохождения процедуры регистрации на Официальном сайте торгов (www.torgi.gov.ru) или первичной регистрации на электронной площадке Заявителю необходимо иметь ЭП, оформленную в соответствии с требованиями действующего законодательства.

5.4. Информация по получению ЭП и регистрации (аккредитации) на электронной площадке указана также в Памятке ([прилагается](#))

5.5. В случае если от имени Заявителя действует иное лицо (далее - Доверенное лицо), Заявителю и Доверенному лицу необходимо пройти регистрацию (аккредитацию) на электронной площадке в соответствии с Регламентом и Инструкциями с учетом положений Раздела 4 и пунктов 5.1 - 5.3 Извещения.

6. Порядок внесения, блокирования и прекращения блокирования денежных средств в качестве задатка

6.1. Для участия в аукционе устанавливается требование о внесении задатка.

6.2. В целях исполнения требований о внесении задатка для участия в аукционе Заявитель с учетом требований Разделов 2, 4, 5 Извещения обеспечивает наличие денежных средств на Аналитическом счете в размере, не менее суммы задатка, указанного в пункте 2.5 Извещения, на дату рассмотрения Заявок на участие в аукционе.

Перечисление денежных средств производится в соответствии с Регламентом и Инструкциями по следующим реквизитам:

Получатель платежа: Общество с ограниченной ответственностью «РТС-тендер»

Банковские реквизиты: Филиал "Корпоративный" ПАО "Совкомбанк"

БИК 044525360

Расчётный счёт: 40702810512030016362

Корр. счёт 30101810445250000360

ИНН 7710357167 КПП 773001001

Назначение платежа:

«Внесение гарантийного обеспечения по Соглашению о внесении гарантийного обеспечения, № аналитического счета _____, без НДС».

6.3. Операции по перечислению денежных средств на Аналитическом счете в соответствии с Регламентом и Инструкциями учитываются на Аналитическом счете Заявителя, открытом Оператором электронной площадки при регистрации.

Денежные средства в размере, равном задатку, указанному в пункте 2.5 Извещения, блокируются Оператором электронной площадки на Аналитическом счете Заявителя в соответствии с Регламентом и Инструкциями. Основанием для блокирования денежных средств является Заявка, направленная Оператору электронной площадки. Заблокированные на Аналитическом счете Заявителя денежные средства являются задатком.

Подача Заявки и блокирование задатка является заключением Соглашения о задатке ([прилагается](#))

6.4. Прекращение блокирования денежных средств на Аналитическом счете Заявителя в соответствии с Регламентом и Инструкциями производится Оператором электронной площадки.

6.5. Информация по внесению, блокированию и прекращению блокирования денежных средств в качестве задатка указана также в Памятке ([прилагается](#))

6.6. Задаток, внесенный Победителем, а также задаток, внесенный иным лицом, с которым договор аренды земельного участка заключается в соответствии с пунктами 13 и 14 статьи 39.12 Земельного кодекса Российской Федерации, засчитываются в счет арендной платы за Земельный участок. Перечисление задатка Арендодателю в счет арендной платы за земельный участок осуществляется Оператором электронной площадки в соответствии с Регламентом и Инструкциями.

Задатки, внесенные указанными в настоящем пункте лицами, не заключившими в установленном в Извещении порядке договора аренды земельного участка вследствие уклонения от заключения указанного договора, не возвращаются.

7. Порядок внесения, блокирования и прекращения блокирования Гарантийного обеспечения оплаты оказания услуг

7.1. Внимание! К моменту подачи заявки на участие в аукционе в соответствии с Регламентом и Инструкциями Заявителю необходимо обеспечить на своем Аналитическом счете наличие Гарантийного обеспечения оплаты оказания услуг.

7.2. В целях исполнения требований о внесении Гарантийного обеспечения оплаты оказания услуг Заявитель обеспечивает наличие денежных средства на Аналитическом счете в размере, установленном в соответствии с Регламентом и Инструкциями и размещенном по адресу в информационно-телекоммуникационной сети «Интернет»: www.rts-tender.ru/tariffs/platform-property-sales-tariffs .

Перечисление денежных средств производится в соответствии с Регламентом и Инструкциями по следующим реквизитам:

Получатель платежа: Общество с ограниченной ответственностью «РТС-тендер»

Банковские реквизиты: Филиал «Корпоративный» ПАО «Совкомбанк»

БИК 044525360

Расчётный счёт: 40702810512030016362

Корр. счёт 30101810445250000360

ИНН 7710357167 КПП 773001001

Назначение платежа:

«Внесение гарантийного обеспечения по Соглашению о внесении гарантийного обеспечения, № аналитического счета _____, без НДС»».

7.3. Прекращение блокирования и списание средств Гарантийного обеспечения оплаты оказания услуг производится в порядке, установленном Регламентом и Инструкциями.

8. Порядок, форма и срок приема и отзыва Заявок

8.1. Прием заявок обеспечивается Оператором электронной площадки в соответствии с Регламентом и Инструкциями. Один Заявитель вправе подать только одну Заявку.

8.2. Заявитель с учетом требований Разделов 4, 5, 6, 7 подает заявку в соответствии с Регламентом и Инструкциями. Информация по подаче заявки указана также в Памятке ([прилагается](#)).

8.3. Заявка направляется Заявителем Оператору электронной площадки в сроки, указанные в пунктах 2.7, 2.8 Извещения, в форме электронного документа с приложением указанных в настоящем пункте документов в форме электронных документов или электронных образов документов, то есть документов на бумажном носителе, преобразованных в электронно-цифровую форму путем сканирования с сохранением их реквизитов:

- копии документов, удостоверяющих личность заявителя (для граждан, в том числе зарегистрированных в качестве индивидуального предпринимателя);

- документы, подтверждающие внесение задатка.*

*При подаче Заявителем Заявки в соответствии с Регламентом и Инструкциями, информация о внесении Заявителем задатка формируется Оператором электронной площадки и направляется Организатору аукциона.

8.4. Заявка на участие в электронном аукционе, а также прилагаемые к ней документы подписываются усиленной квалифицированной электронной подписью заявителя.

8.5. Заявка и прилагаемые к ней документы направляются одновременно в соответствии с Регламентом и Инструкциями. Не допускается раздельного направления Заявки и приложенных к ней документов, направление дополнительных документов после подачи Заявки или замена ранее направленных документов без отзыва Заявки в соответствии с Регламентом и Инструкциями.

8.6. В соответствии с Регламентом и Инструкциями Оператор электронной площадки возвращает Заявку Заявителю в случае:

- предоставления Заявки, подписанной ЭП лица, не уполномоченного действовать от имени Заявителя;

- подачи одним Заявителем двух и более Заявок при условии, что поданные ранее Заявки не отозваны;
- получения Заявки после установленных в пункте 2.8 Извещении дня и времени окончания срока приема Заявок.

Одновременно с возвратом Заявки Оператор электронной площадки уведомляет Заявителя об основаниях ее возврата.

Возврат Заявок по иным основаниям не допускается.

8.7. В случае отсутствия у Оператора электронной площадки оснований возврата Заявки Заявителю, Оператор электронной площадки регистрирует Заявку в соответствии с Регламентом и Инструкциями. При этом Оператор электронной площадки направляет Заявителю уведомление о поступлении Заявки в соответствии с Регламентом и Инструкциями.

8.8. Заявитель вправе отозвать Заявку в любое время до установленных даты и времени окончания срока приема Заявок (пункт 2.8 Извещения) в соответствии с Регламентом и Инструкциями.

8.9. Заявитель после отзыва Заявки вправе повторно подать Заявку до установленных даты и времени окончания срока приема Заявок (пункт 2.8 Извещения) в порядке, установленном пунктами 8.1-8.6 Извещения.

8.10. Прием Заявок прекращается Оператором электронной площадки с помощью программных и технических средств в дату и время окончания срока приема Заявок, указанные в пункте 2.8 Извещения.

8.11. Ответственность за достоверность указанной в Заявке информации и приложенных к ней документов несет Заявитель.

8.12. После окончания срока приема Заявок (пункт 2.8 Извещения) Оператор электронной площадки направляет Заявки Организатору аукциона в соответствии с Регламентом и Инструкциями.

9. Аукционная комиссия

9.1. Аукционная комиссия формируется Организатором аукциона и осуществляет следующие полномочия:

- рассматривает Заявки и прилагаемые к ней документы на предмет соответствия требованиям, установленным Извещением;
- принимает решение о допуске к участию в аукционе и признании Заявителей Участниками или об отказе в допуске Заявителей к участию в аукционе, которое оформляется Протоколом рассмотрения заявок на участие в аукционе, подписываемым всеми присутствующими членами Аукционной комиссией;
- оформляет и подписывает Протокол о результатах аукциона.

9.2. Аукционная комиссия правомочна осуществлять функции и полномочия, если на ее заседании присутствует не менее пятидесяти процентов общего числа ее членов, при этом общее число членов Аукционной комиссии должно быть не менее пяти человек.

10. Порядок рассмотрения Заявок

10.1. Рассмотрение Заявок осуществляется Аукционной комиссией.

10.2. Заявитель не допускается к участию в аукционе в следующих случаях:

- непредставление необходимых для участия в аукционе документов или представление недостоверных сведений;
- непоступление задатка на дату рассмотрения Заявок на участие в аукционе;
- подача Заявки лицом, которое в соответствии с Земельным кодексом Российской Федерации и другими федеральными законами не имеет права быть Участником и приобрести земельный участок в аренду;
- наличие сведений о Заявителе, об учредителях (участниках), о членах коллегиальных исполнительных органов Заявителя, лицах, исполняющих функции единоличного исполнительного органа Заявителя, являющегося юридическим лицом, в реестре недобросовестных участников аукциона.

10.3. По результатам рассмотрения Аукционной комиссией Заявок Оператор электронной площадки в соответствии с Регламентом и Инструкциями:

- направляет Заявителям, допущенным к участию в аукционе и признанным Участниками и Заявителям, не допущенным к участию в аукционе, уведомления о принятых в их отношении решениях, не позднее установленных в пункте 2.11 Извещении дня и времени начала проведения аукциона;
- размещает Протокол рассмотрения заявок на участие в аукционе на электронной площадке.

10.4. По результатам рассмотрения Аукционной комиссией Заявок Организатор аукциона размещает Протокол рассмотрения заявок на участие в аукционе на электронной площадке не позднее, чем на следующий рабочий день после дня подписания указанного протокола.

10.5. Заявитель, в соответствии с полученным им уведомлением Участника, в соответствии с Регламентом и Инструкциями считается участвующим в аукционе с даты и времени начала проведения аукциона, указанных в пункте 2.11 Извещения.

11. Порядок проведения аукциона

11.1. Проведение аукциона в соответствии с Регламентом и Инструкциями обеспечивается Оператором электронной площадки.

11.2. В аукционе могут участвовать только Заявители, допущенные к участию в аукционе и признанные Участниками. Оператор электронной площадки обеспечивает Участникам возможность принять участие в аукционе. Информация по участию в аукционе указана также в Памятке ([прилагается](#)).

ВНИМАНИЕ!

Для корректности участия в процедуре торгов, необходимо осуществить вход на электронную площадку по [электронной подписи](#)!

11.3. Процедура аукциона начинается в день и время, указанные в пункте 2.11 Извещения. Время проведения аукциона не должно совпадать со временем проведения профилактических работ на электронной площадке.

11.4. Аукцион проводится путем повышения Начальной цены Предмета аукциона на «шаг аукциона», установленные пунктом 2.5 Извещения, до завершения аукциона в соответствии с пунктом 11.7 Извещения.

11.5. Если в течение 10 (десяти) минут со времени начала проведения процедуры аукциона не поступило ни одного предложения о цене Предмета аукциона, которое предусматривало бы более высокую цену Предмета аукциона, аукцион завершается с помощью программных и технических средств электронной площадки.

11.6. В случае поступления предложения о более высокой цене Предмета аукциона, время представления следующих предложений о цене Предмета аукциона продлевается на 10 (десять) минут.

11.7. Аукцион завершается с помощью программных и технических средств электронной площадки, если в течение 10 (десяти) минут после поступления последнего предложения о цене Предмета аукциона ни один Участник не сделал предложение о цене Предмета аукциона, которое предусматривало бы более высокую цену Предмета аукциона.

11.8. Победителем признается Участник, предложивший наибольшую цену Предмета аукциона.

11.9. Ход проведения процедуры аукциона фиксируется Оператором электронной площадки в электронном журнале, который направляется Организатору аукциона в течение 1 (одного) часа со времени завершения аукциона для подведения Аукционной комиссией результатов аукциона путем оформления Протокола о результатах аукциона. Один экземпляр Протокола о результатах аукциона передается Победителю аукциона.

11.10. Оператор электронной площадки приостанавливает проведение аукциона в случае технологического сбоя, зафиксированного программными и техническими средствами электронной площадки. В соответствии с Регламентом и Инструкциями Участники получают уведомления о приостановлении процедуры проведения аукциона от Оператора электронной площадки с указанием даты и времени возобновления проведения аукциона.

11.11. После завершения аукциона Оператор электронной площадки размещает Протокол о результатах аукциона на электронной площадке с Регламентом и Инструкциями.

11.12. Организатор аукциона размещает Протокол о результатах аукциона на электронной площадке в течение одного рабочего дня со дня его подписания.

11.13. Аукцион признается несостоявшимся в случаях, если:

- по окончании срока подачи Заявок была подана только одна Заявка;
- по окончании срока подачи Заявок не подано ни одной Заявки;

- на основании результатов рассмотрения Заявок принято решение об отказе в допуске к участию в аукционе всех Заявителей;
- на основании результатов рассмотрения Заявок принято решение о допуске к участию в аукционе и признании Участником только одного Заявителя;
- в случае если в течении 10 (десяти) минут после начала проведения аукциона не поступило ни одного предложения о цене Предмета аукциона, которое предусматривало бы более высокую цену Предмета аукциона.

12. Условия и сроки заключения договора аренды земельного участка

12.1. Заключение договора аренды Земельного участка (**прилагается**) осуществляется в порядке, предусмотренном Гражданским кодексом Российской Федерации, Земельным кодексом Российской Федерации, иными федеральными законами и нормативно-правовыми актами, а также Извещением.

12.2. Внимание! Договор аренды Земельного участка заключается в электронной форме и подписывается ЭП уполномоченного представителя Арендодателя и победителя аукциона или иного лица, с которым заключается договор аренды Земельного участка в соответствии с Земельным кодексом Российской Федерации в Личном кабинете Арендатора по адресу arenda.mosreg.ru (далее – ЛКА).

12.3. Не допускается заключение договора аренды земельного участка ранее чем через 10 (десять) дней со дня размещения протокола рассмотрения заявок на участие в аукционе в случае, если электронный аукцион признан несостоявшимся, либо протокола о результатах аукциона на Официальном сайте торгов.

12.4. Внимание! Победитель аукциона или иное лицо, с которым заключается договор аренды Земельного участка в соответствии с Земельным кодексом Российской Федерации, обязан в течении 10 (десяти) дней со дня размещения информации о результатах аукциона на Официальном сайте торгов авторизоваться в ЛКА в соответствии с инструкцией (**прилагается**).

12.5. В случае, если аукцион признан несостоявшимся и только один Заявитель допущен к участию в аукционе и признан Участником, Арендодатель в течение 5 (пяти) дней со дня истечения срока, предусмотренного пунктом 12.3 Извещения, направляет такому Заявителю в ЛКА подписанный проект договора аренды Земельного участка. При этом размер ежегодной арендной платы по договору аренды земельного участка определяется в размере, равном Начальной цене предмета аукциона.

12.6. В случае, если по окончании срока подачи Заявок подана только одна Заявка, при условии соответствия Заявки и Заявителя, подавшего указанную Заявку, всем требованиям, указанным в Извещении, Арендодатель в течение 5 (пяти) дней со дня истечения срока, предусмотренного пунктом 12.3 Извещения, направляет такому Заявителю в ЛКА подписанный проект договора аренды Земельного участка. При этом размер ежегодной арендной платы по договору аренды земельного участка определяется в размере, равном Начальной цене предмета аукциона.

12.7. Арендодатель направляет в ЛКА победителю аукциона подписанный проект договора аренды Земельного участка в течение 5 (пяти) дней со дня истечения срока, предусмотренного пунктом 12.3 Извещения.

12.8. Победитель аукциона или иное лицо, с которым заключается договор аренды Земельного участка в соответствии с пунктами 12.5 и 12.6 Извещения, обязаны подписать договор аренды Земельного участка в течение 30 (тридцати) дней со дня направления ему в ЛКА такого договора.

12.9. Если договор аренды Земельного участка в течение 30 (тридцати) дней со дня направления проекта договора аренды Земельного участка победителю аукциона не был им подписан в ЛКА, Арендодатель предлагает заключить указанный договор иному Участнику, который сделал предпоследнее предложение о цене Предмета аукциона, по цене, предложенной победителем аукциона.

12.10. В случае, если победитель аукциона или иное лицо, с которым заключается договор аренды Земельного участка в соответствии с пунктами 12.5 и 12.6 Извещения, в течение 30 (тридцати) дней со дня направления в ЛКА Арендодателем ему проекта указанного договора аренды, не подписал указанный договор, Арендодатель направляет сведения в Федеральную антимонопольную службу России для включения в реестр недобросовестных участников аукциона.

12.11. В случае, если в течение 30 (тридцати) дней со дня направления в ЛКА Участнику, который сделал предпоследнее предложение о цене Предмета аукциона, проекта договора аренды земельного участка, такой Участник не подписал в ЛКА со своей стороны указанный договор, Арендодатель вправе объявить

о проведении повторного аукциона или распорядиться земельным участком иным образом в соответствии с Земельным кодексом Российской Федерации.

ВНИМАНИЕ!

Земельный участок может быть предоставлен в собственность в соответствии с п. 2 ст. 39.3, п. 1 ст. 39.20 Земельного кодекса Российской Федерации после государственной регистрации права собственности на объект недвижимости, построенный в соответствии с требованиями действующего законодательства, в том числе Московской области, на Земельном участке.

ФОРМА ЗАЯВКИ НА УЧАСТИЕ В АУКЦИОНЕ В ЭЛЕКТРОННОЙ ФОРМЕ

В Аукционную комиссию

Заявитель

(Ф.И.О., гражданина, индивидуального предпринимателя,
наименование юридического лица с указанием организационно-правовой формы)

в лице

(Ф.И.О. руководителя юридического лица или уполномоченного лица, лица действующего на основании доверенности)

действующего на основании¹

(Устав, Положение, Соглашение, Доверенности и т.д.)

Паспортные данные Заявителя: серия.....№, дата выдачи «.....»
кем выдан.....
Адрес:
Контактный телефон
ОГРНИП
ИНН..... КПП ОГРН.....

Представитель Заявителя².....(Ф.И.О.).....
Паспортные данные представителя: серия№, дата выдачи «.....»
кем выдан
Адрес:.....
Контактный телефон

принял решение об участии в аукционе в электронной форме, и обязуется обеспечить поступление задатка в размере _____ руб. _____ (сумма прописью), в сроки и в порядке, установленные в Извещении о проведении аукциона в электронной форме, и в соответствии с Регламентом Оператора электронной площадки.

1. Заявитель обязуется:

- 1.1. Соблюдать условия и порядок проведения аукциона в электронной форме, содержащиеся в Извещении о проведении аукциона в электронной форме и Регламенте Оператора электронной площадки.³
- 1.2. В случае признания Победителем аукциона в электронной форме, а также в иных случаях, предусмотренных пунктами 13 и 14 статьи 39.12 Земельного кодекса Российской Федерации, заключить договор с Арендодателем (Продавцом) в соответствии с порядком, сроками и требованиями, установленными Извещением о проведении аукциона в электронной форме и договором.
2. Заявитель согласен и принимает все условия, требования, положения Извещения о проведении аукциона в электронной форме, проекта договора и Регламента Оператора электронной площадки, и они ему понятны. Заявителю известны сведения о Земельном участке, Заявитель надлежащим образом ознакомлен с реальным состоянием Земельного участка и **не имеет претензий к ним**.
3. Заявитель извещен о том, что он вправе отозвать Заявку в любое время до установленных даты и времени окончания срока приема Заявок на участие в аукционе в электронной форме, в порядке, установленном в Извещении о проведении аукциона в электронной форме.
4. Ответственность за достоверность представленных документов и информации несет Заявитель.
5. Заявитель подтверждает, что на дату подписания настоящей Заявки ознакомлен с порядком проведения аукциона в электронной форме, порядком внесения, блокирования и прекращения блокирования денежных средств в качестве задатка, и они ему понятны.
6. Заявитель заявляет о своем соответствии условиям отнесения к субъектам малого и среднего предпринимательства в соответствии с частью 5 статьи 4 Федерального закона от 24.07.2007 № 209-ФЗ «О развитии малого и среднего предпринимательства в Российской Федерации» (в случае проведения аукциона в электронной форме, участниками которого могут быть только субъекты малого и среднего предпринимательства)⁴.
7. Заявитель осведомлен и согласен с тем, что Арендодатель (Продавец)/Организатор аукциона в электронной форме не несет ответственности за ущерб, который может быть причинен Заявителю отменой аукциона в электронной форме, внесением изменений в Извещении о проведении аукциона в электронной форме, а также приостановлением процедуры проведения аукциона в электронной форме. При этом Заявитель считается уведомленным об отмене аукциона в электронной форме, внесении изменений в Извещении о проведении аукциона в электронной форме с даты публикации информации об отмене аукциона в электронной форме, внесении изменений в Извещении о проведении аукциона в электронной форме на официальном сайте торгов Российской Федерации в информационно-телекоммуникационной сети «Интернет» для размещения информации о проведении торгов www.torgi.gov.ru и сайте Оператора электронной площадки.
8. В соответствии с Федеральным законом от 27.07.2006 № 152-ФЗ «О персональных данных» (далее - Федеральный закон от 27.07.2006 № 152-ФЗ), подавая Заявку, Заявитель дает согласие на обработку персональных данных, указанных выше и содержащихся в представленных документах, в целях участия в аукционе (под обработкой персональных данных понимается совершение, в том числе, следующих действий: сбор, систематизация, накопление, хранение, уточнение (обновление, изменение), использование, обезличивание, блокирование, уничтожение персональных данных, описание способов обработки данных приведено в Федеральном законе от 27.07.2006 № 152-ФЗ), а также на передачу такой информации третьим лицам, в случаях, установленных нормативными документами вышестоящих органов и законодательством. Настоящее согласие действует бессрочно и может быть отозвано в любой момент по соглашению сторон. Заявитель подтверждает, что ознакомлен с положениями Федерального закона от 27.07.2006 № 152-ФЗ, права и обязанности в области защиты персональных данных ему известны.

¹ Заполняется при подаче Заявки юридическим лицом, или лицом действующим на основании доверенности.

² Заполняется при подаче Заявки лицом, действующим по доверенности.

³ Ознакомлен с Регламентом Оператора электронной площадки при регистрации (аккредитации) на электронной площадке

⁴ Заявитель вправе продекларировать свою принадлежность к субъектам малого и среднего предпринимательства путем представления в форме электронного документа или в форме электронного образа документа сведений из единого реестра субъектов малого и среднего предпринимательства, ведение которого осуществляется в соответствии с Федеральным законом от 24.07.2007 № 209-ФЗ «О развитии малого и среднего предпринимательства в Российской Федерации».

ПРОЕКТ СОГЛАШЕНИЯ О ЗАДАТКЕ № _____

« ____ » _____ г.

Комитет по конкурентной политике Московской области в лице _____, действующего на основании _____, именуемый в дальнейшем «Организатор аукциона», и _____, в лице _____, действующего на основании _____, именуемый в дальнейшем «Оператор электронной площадки», с одной стороны, и _____, в лице _____, действующего на основании _____, именуемое в дальнейшем «Заявитель», с другой стороны, в соответствии с пунктом 1 статьи 380 Гражданского кодекса Российской Федерации, заключили настоящий Договор о нижеследующем:

1. Предмет Соглашения

Заявитель в доказательство намерения заключить договор аренды земельного участка _____, а также в качестве обеспечения надлежащего исполнения своих обязательств, в счет причитающихся с него по договору платежей, обеспечивает наличие денежных средств на счёте Оператора электронной площадки в размере не менее суммы задатка, установленного в сумме _____ руб. (_____), и соглашается с блокированием указанной суммы в порядке, предусмотренном Разделом 2 настоящего Договора.

2. Порядок внесения, блокирования и прекращения блокирования денежных средств в качестве задатка

2.1. Перечисление денежных средств на счёт Оператора электронной площадки производится Заявителем в соответствии с Регламентом и Инструкциями по следующим реквизитам:

Получатель платежа: _____

Банковские реквизиты: _____

БИК _____

Расчётный счёт: _____

Корр. счёт _____

ИНН _____ КПП _____

Назначение платежа:

« _____ ».

Назначение платежа указывается в соответствии с Регламентом и Инструкциями.

2.2. В целях исполнения требований о внесении задатка для участия в аукционе в электронной форме Заявитель обеспечивает наличие денежных средств на счёте Оператора электронной площадки в размере, не менее суммы задатка, установленной Извещением о проведении аукциона в электронной форме на право заключения договора аренды земельного участка _____ (далее - Извещение).

2.3. Денежные средства в размере, равном задатку, указанному в пункте 2.5. Извещения, блокируются Оператором электронной площадки на счете Заявителя в соответствии с Регламентом и Инструкциями. Основанием для блокирования денежных средств является Заявка, направленная Заявителем Оператору электронной площадки. Замороженные Оператором электронной площадки на счете Заявителя денежные средства являются задатком.

2.4. Прекращение блокирования денежных средств на счете Заявителя в соответствии с Регламентом и Инструкциями производится Оператором электронной площадки в порядке, установленном Разделом 6 Извещения.

3. Ответственность Сторон

3.1. Ответственность сторон за неисполнение либо ненадлежащее исполнение настоящего Соглашения наступает в соответствии с действующим законодательством.

3.2. Все споры и разногласия, которые могут возникнуть в результате исполнения Сторонами условий настоящего Соглашения, будут по возможности решаться путем переговоров. В случае невозможности разрешения споров путем переговоров Стороны рассматривают их в установленном законом порядке.

4. Срок действия Соглашения

4.1. Соглашение вступает в силу с момента подписания его Сторонами.

4.2. Соглашение прекращает свое действие с момента надлежащего исполнения Сторонами взятых на себя обязательств.

5. Заключительные положения

5.1. Все изменения и дополнения к настоящему Соглашению оформляются письменно дополнительным соглашением.

5.2. Настоящее Соглашение составлено в форме электронного документа и вступает в силу с момента блокировки Оператором электронной площадки денежных средств в размере, установленном извещением о проведении аукциона, на аналитическом счете Заявителя в соответствии с Регламентом и Инструкциями.

6. Юридические адреса и реквизиты Сторон

Организатор аукциона

Оператор электронной площадки

Заявитель

7. Подписи сторон

Должность

Должность

от Заявителя

_____/_____/_____
Подпись

_____/_____/_____
Подпись

_____/_____/_____
Подпись

21.03.2024 № 2656/СЗ/01

На исх. № 153ИСХ-3826/17-1 от 07.03.2024

Первому заместителю главы
городского округа Химки
Московской области
Мадатовой К.А.

На Ваше обращение, поступившее в АО «Мособлгаз» 07.03.2024
вх. № 4537-ВХ/05.3, сообщаем следующее.

По территории земельного участка с кадастровым номером
50:09:0060702:3062 по адресу: Московская область, г.о. Химки,
д. Владычино, проходит стальной газопровод высокого давления 1 категории
($P \leq 1,2$ МПа) Ду 200 мм, принадлежащий на праве собственности
АО «Мособлгаз».

По территории земельного участка с кадастровым номером
50:10:0020401:628 по адресу: Московская область, г. Химки, квартал
Ивакино, напротив «МЦ Олимпиец», проходит стальной газопровод
высокого давления 2 категории ($P \leq 0,6$ МПа) Ду 300 мм, не принадлежащий
АО «Мособлгаз».

В границах земельного участка с кадастровым номером
50:10:0060114:395 по адресу: Московская область, г. Химки, мкрн. Сходня,
ул. Калинина, проходит стальной газопровод низкого давления
($P \leq 0,003$ МПа) Ду 50 мм, принадлежащий на праве собственности
АО «Мособлгаз».

На территории земельного участка с кадастровым номером
50:10:0010316:1166 по адресу: Московская область, г. Химки, Вашутинское
шоссе сети газораспределения отсутствуют.

Согласно ст. 28 Федерального закона от 31.03.1999 № 69-ФЗ «О
газоснабжении в Российской Федерации», на земельных участках,
прилегающих к объектам систем газоснабжения, в целях безопасной
эксплуатации таких объектов устанавливаются охранные зоны газопроводов.

Порядок определения и режим охранных зон объектов газового
хозяйства установлен правилами охраны газораспределительных сетей,
утвержденными постановлением Правительства Российской Федерации от
20.11.2000 № 878 (далее – правила охраны).

Согласно п. 7 правил охраны, для газораспределительных сетей
устанавливаются следующие охранные зоны:

– вдоль трасс наружных газопроводов – в виде территории, ограниченной условными линиями, проходящими на расстоянии 2 метров с каждой стороны газопровода.

Так, согласно п. 14 правил охраны, на земельные участки, входящие в охранные зоны газораспределительных сетей, в целях предупреждения их повреждения или нарушения условий их нормальной эксплуатации налагаются ограничения (обременения), которыми запрещается:

- а) строить объекты жилищно-гражданского и производственного назначения;
- б) сносить и реконструировать мосты, коллекторы, автомобильные и железные дороги с расположенными на них газораспределительными сетями без предварительного выноса этих газопроводов по согласованию с эксплуатационными организациями;
- в) разрушать берегоукрепительные сооружения, водопропускные устройства, земляные и иные сооружения, предохраняющие газораспределительные сети от разрушений;
- г) перемещать, повреждать, засыпать и уничтожать опознавательные знаки, контрольно-измерительные пункты и другие устройства газораспределительных сетей;
- д) устраивать свалки и склады, разливать растворы кислот, солей, щелочей и других химически активных веществ;
- е) огораживать и перегораживать охранные зоны, препятствовать доступу персонала эксплуатационных организаций к газораспределительным сетям, проведению обслуживания и устранению повреждений газораспределительных сетей;
- ж) разводить огонь и размещать источники огня;
- з) рыть погреба, копать и обрабатывать почву сельскохозяйственными и мелиоративными орудиями и механизмами на глубину более 0,3 м;
- и) открывать калитки и двери газорегуляторных пунктов, станций катодной и дренажной защиты, люки подземных колодцев, включать или отключать электроснабжение средств связи, освещения и систем телемеханики;
- к) набрасывать, приставлять и привязывать к опорам и надземным газопроводам, ограждениям и зданиям газораспределительных сетей посторонние предметы, лестницы, влезать на них;
- л) самовольно подключаться к газораспределительным сетям.

Строительство объектов вблизи вышеуказанных газопроводов необходимо выполнять с соблюдением требований свода правил СП 62.13330.2011 (Газораспределительные системы. Актуализированная редакция СНиП 42-01-2002) (далее – свод правил).

Согласно приложению В свода правил, минимальное расстояние по горизонтали (в свету) от подземных газопроводов высокого давления 1 и 2 категории до фундаментов зданий и сооружений составляет 10,0 и 7,0 м.

На основании вышеизложенного земельные участки в границах

которых расположены сети газораспределения, ограничены в использовании. Использование таких участков разрешается при условии соблюдения требований правил охраны и свода правил.

Дополнительно сообщаем, что о наличии газопроводов на земельном участке с кадастровым номером 50:09:0000000:195957 по адресу: Московская область, г.о. Химки, д. Мышецкое, Вам необходимо обратиться в филиал АО «Мособлгаз» «Север».

Заместитель директора –
главный инженер

ДОКУМЕНТ ПОДПИСАН
ЭЛЕКТРОННОЙ ПОДПИСЬЮ
Сертификат 04145BC8003FB0688242B4CC56BCC07BF0
Владелец Трусов Сергей Михайлович
Действителен с 14.07.2023 по 14.07.2024

С.М. Трусов



АДМИНИСТРАЦИЯ
ГОРОДСКОГО ОКРУГА ХИМКИ МОСКОВСКОЙ ОБЛАСТИ

АКТ осмотра
земельного участка

14:00 «01» марта 2024.
(время составления акта)

1. Задание на проведение планового осмотра земельного участка с кадастровым номером 50:10:0060114:395 от 01.03.2024: осмотр земельного участка.

2. Лицо, подготовившее акт осмотра земельного участка: Сучков Дмитрий Михайлович, эксперт отдела аренды земельных участков Комитета имущественных и земельных отношений Администрации городского округа Химки.

3. Даты и время начала и завершения планового осмотра земельного участка: с 01.03.2024: осмотр земельного участка.

4. Сведения об осмотренном земельном участке:
Адрес: Московская область, г.о Химки, г Химки, мкр Сходня, ул Калинина.
Категория земель: земли населенных пунктов.
Площадь земельного участка: 768 кв.м.
Вид разрешенного использования: для индивидуального жилищного строительства.
Кадастровый номер: 50:10:0060114:395.

5. Перечень мероприятий, проведенных в ходе планового осмотра земельного участка: визуальный осмотр, применение фотофиксации, составление схематичного изображения земельных участков, анализ сведений, содержащихся в государственных информационных системах, открытых и общедоступных информационных ресурсах.

6. Сведения о результатах планового осмотра земельного участка: Земельный участок не огорожен, доступ не ограничен. Земельный участок покрыт древесно-кустарниковой растительностью. В границах земельного

участка расположены сооружения для подкормки птиц, не отвечающие требованиям, предъявленным к недвижимому имуществу, не принадлежащие физическим и юридическим лицам. Сведения в ЕГРН об объектах недвижимого имущества в границах земельного участка отсутствуют.

7. Перечень прилагаемых к настоящему акту материалов и документов, связанных с результатами планового осмотра земельного участка:

1) Фототаблица



Сучков Д.М.

ФОТОТАБЛИЦА

Приложение к Акту осмотра планового осмотра земельного участка с кадастровым номером 50:10:0060114:395 от 01.03.2024

Фото №1.



Фото №2.



Филиал публично-правовой компании "Роскадастр" по Московской области

полное наименование органа регистрации прав

Выписка из Единого государственного реестра недвижимости об объекте недвижимости

Сведения о характеристиках объекта недвижимости

На основании запроса от 04.03.2024, поступившего на рассмотрение 05.03.2024, сообщаем, что согласно записям Единого государственного реестра недвижимости:

Раздел 1 Лист 1

Сооружение			
вид объекта недвижимости			

Лист № 1 раздела 1	Всего листов раздела 1: 3	Всего разделов: 4	Всего листов выписки: 235
--------------------	---------------------------	-------------------	---------------------------

05.03.2024г. № КУВИ-001/2024-65013688	
Кадастровый номер:	50:10:0060101:1423
Номер кадастрового квартала:	50:00:0000000
Дата присвоения кадастрового номера:	10.04.2014

Ранее присвоенный государственный учетный номер:	Инвентарный номер 311:110-10817/Г; Условный номер 50-50-99/092/2011-209		
Местоположение:	Московская область, г. Химки, микрорайон Сходня		
Площадь:	данные отсутствуют		
Основная характеристика (для сооружения):	тип	значение	единица измерения
	протяженность	69903	в метрах
Назначение:	газоснабжение		
Наименование:	Газораспределительная сеть микрорайона Сходня		
Количество этажей, в том числе подземных этажей:	данные отсутствуют		
Год ввода в эксплуатацию по завершении строительства:	данные отсутствуют		
Год завершения строительства:	данные отсутствуют		
Кадастровая стоимость, руб.:	287546564.3		



**ДОКУМЕНТ ПОДПИСАН
ЭЛЕКТРОННОЙ ПОДПИСЬЮ**

Сертификат: 00ВВ056В7401СВ38D2В3576АСDС8425108
Владелец: ФЕДЕРАЛЬНАЯ СЛУЖБА ГОСУДАРСТВЕННОЙ
РЕГИСТРАЦИИ, КАДАСТРА И КАРТОГРАФИИ
Действителен: с 27.06.2023 по 19.09.2024

полное наименование должности	инициалы, фамилия
-------------------------------	-------------------

Сооружение			
вид объекта недвижимости			
Лист № 2 раздела 1	Всего листов раздела 1: 3	Всего разделов: 4	Всего листов выписки: 235

05.03.2024г. № КУВИ-001/2024-65013688

Кадастровый номер: 50:10:0060101:1423

Кадастровые номера иных объектов недвижимости, в пределах которых расположен объект недвижимости:	50:10:0060211:58, 50:10:0060127:77, 50:10:0060105:184, 50:10:0060115:61, 50:10:0000000:14757, 50:10:0060115:296, 50:10:0060112:1496, 50:10:0060112:1091, 50:10:0060112:2034, 50:10:0060107:2560, 50:10:0060127:9, 50:10:0000000:16770, 50:10:0060125:8, 50:10:0060121:1559, 50:10:0060121:1550, 50:10:0060125:39, 50:10:0060121:1126, 50:10:0060121:39, 50:10:0060123:12, 50:10:0060131:30, 50:10:0060123:667, 50:10:0060126:102, 50:10:0060120:10, 50:10:0060120:21, 50:10:0060125:31, 50:10:0060123:5, 50:10:0060230:1637, 50:10:0060230:850, 50:10:0060230:15, 50:10:0060215:42, 50:10:0060221:33, 50:10:0060221:12, 50:10:0060219:709, 50:10:0060211:766, 50:10:0000000:17143, 50:10:0060212:17, 50:10:0060212:13, 50:10:0060219:77, 50:10:0060209:111, 50:10:0060208:18, 50:10:0060109:107, 50:10:0060216:395, 50:10:0060211:253, 50:10:0060211:66, 50:10:0060103:71, 50:10:0060103:1152, 50:10:0060103:1151, 50:10:0060103:1493, 50:10:0060103:21, 50:10:0060114:54, 50:10:0060107:3092, 50:10:0060107:3238, 50:10:0060107:65, 50:10:0060106:178, 50:10:0060106:166, 50:10:0060106:55, 50:10:0060106:172, 50:10:0060106:896, 50:10:0060106:160, 50:10:0060230:54, 50:10:0060209:107, 50:10:0060209:424, 50:10:0060210:25, 50:10:0060213:26, 50:10:0060221:210, 50:10:0060221:208, 50:10:0060221:718, 50:10:0060221:219, 50:10:0060223:38, 50:10:0060223:36, 50:10:0060223:44, 50:10:0060218:182, 50:10:0060217:575, 50:10:0060218:190, 50:10:0060207:43, 50:10:0060217:66, 50:10:0060211:18, 50:10:0060219:627, 50:10:0060224:24, 50:10:0060222:4, 50:10:0060202:91, 50:10:0060207:54, 50:10:0060202:216, 50:10:0060202:46, 50:10:0060202:1814, 50:10:0060202:2096, 50:10:0060122:2698, 50:10:0060122:30, 50:10:0060127:553, 50:10:0060127:551
	50:10:0060116:70, 50:10:0060103:73, 50:10:0060112:33, 50:10:0060216:230, 50:10:0060216:48, 50:10:0000000:14002, 50:10:0060216:47, 50:10:0060216:74, 50:10:0060117:31, 50:10:0060122:103, 50:10:0060122:22, 50:10:0060219:251, 50:10:0060124:33, 50:10:0060136:259, 50:10:0060136:24, 50:10:0060103:75, 50:10:0060106:43, 50:10:0060110:391, 50:10:0060116:71, 50:10:0060111:11, 50:10:0060111:27, 50:10:0060104:1806, 50:10:0060119:40, 50:10:0060112:66, 50:10:0060112:430, 50:10:0060112:18, 50:10:0060112:64, 50:10:0060112:7, 50:10:0060121:1554, 50:10:0060121:1552, 50:10:0060122:60, 50:10:0060230:128, 50:10:0060227:5, 50:10:0060215:38, 50:10:0060215:347, 50:10:0060215:126, 50:10:0060215:387, 50:10:0060215:74, 50:10:0060215:75, 50:10:0060219:91, 50:10:0060219:56, 50:10:0060219:74, 50:10:0060219:79, 50:10:0060219:707, 50:10:0060219:95, 50:10:0060219:43, 50:10:0060219:89, 50:10:0060103:76, 50:10:0060103:1155, 50:10:0060103:1483, 50:10:0060103:46, 50:10:0060103:1482, 50:10:0060213:34, 50:10:0060207:256, 50:10:0060217:36, 50:10:0060208:19, 50:10:0060208:11, 50:10:0060209:112, 50:10:0060209:39, 50:10:0060207:36, 50:10:0060207:48, 50:10:0060121:42, 50:10:0060106:57, 50:10:0060112:1089, 50:10:0060112:1090, 50:10:0060112:13, 50:09:0070608:1361, 50:10:0060134:44, 50:10:0060134:52, 50:10:0060211:259, 50:10:0060211:21, 50:10:0060217:60, 50:10:0060215:136, 50:10:0000000:56, 50:10:0060207:96, 50:10:0000000:15809, 50:10:0060207:98, 50:10:0060211:17, 50:10:0060202:1245, 50:10:0060202:2030, 50:10:0000000:14646, 50:10:0060212:56, 50:10:0060212:268, 50:10:0060212:272, 50:10:0060212:53, 50:10:0060109:447, 50:10:0060211:859, 50:10:0060103:1150, 50:10:0060103:58, 50:10:0060103:60



ДОКУМЕНТ ПОДПИСАН
ЭЛЕКТРОННОЙ ПОДПИСЬЮ

Сертификат: 00ВВ056В7401СВ38D2В3576АСDС8425108

Владелец: ФЕДЕРАЛЬНАЯ СЛУЖБА ГОСУДАРСТВЕННОЙ

РЕГИСТРАЦИИ, КАДАСТРА И КАРТОГРАФИИ

Действителен: с 27.06.2023 по 19.09.2024

ПОЛНОЕ НАИМЕНОВАНИЕ ДОЛЖНОСТИ

ИНИЦИАЛЫ, ФАМИЛИЯ

Сооружение			
вид объекта недвижимости			
Лист № 3 раздела 1	Всего листов раздела 1: 3	Всего разделов: 4	Всего листов выписки: 235
05.03.2024г. № КУВИ-001/2024-65013688			
Кадастровый номер:		50:10:0060101:1423	
		50:10:0060103:69, 50:10:0060109:453, 50:10:0060114:395	
Кадастровые номера помещений, машино-мест, расположенных в здании или сооружении:		данные отсутствуют	
Кадастровые номера объектов недвижимости, из которых образован объект недвижимости:		данные отсутствуют	
Кадастровые номера образованных объектов недвижимости:		данные отсутствуют	
Сведения о включении объекта недвижимости в состав предприятия как имущественного комплекса:		данные отсутствуют	
Сведения о включении объекта недвижимости в состав единого недвижимого комплекса:		данные отсутствуют	
Виды разрешенного использования:		данные отсутствуют	
Сведения о включении объекта недвижимости в реестр объектов культурного наследия:		данные отсутствуют	
Сведения о кадастровом инженере:		Власова Анна Александровна, СНИЛС 13024482412, договор на выполнение кадастровых работ от 23.10.2019 № 299/12-2019, дата завершения кадастровых работ: 23.05.2023	
Статус записи об объекте недвижимости:		Сведения об объекте недвижимости имеют статус "актуальные, ранее учтенные"	
Особые отметки:		Сведения, необходимые для заполнения разделов: 6 - Сведения о частях объекта недвижимости; 7 - Перечень помещений, машино-мест, расположенных в здании, сооружении; 8 - План расположения помещения, машино-места на этаже (плане этажа), отсутствуют.	
Получатель выписки:		Богомоллов Руслан Игоревич, действующий(ая) на основании документа "" КИИЗО Администрации городского округа Химки	

полное наименование должности	 ДОКУМЕНТ ПОДПИСАН ЭЛЕКТРОННОЙ ПОДПИСЬЮ	инициалы, фамилия
	Сертификат: 00ВВ056В7401СВ38D2В3576АСDC8425108 Владелец: ФЕДЕРАЛЬНАЯ СЛУЖБА ГОСУДАРСТВЕННОЙ РЕГИСТРАЦИИ, КАДАСТРА И КАРТОГРАФИИ Действителен: с 27.06.2023 по 19.09.2024	

Выписка из Единого государственного реестра недвижимости об объекте недвижимости
Сведения о зарегистрированных правах

Сооружение			
вид объекта недвижимости			
Лист № 1 раздела 2	Всего листов раздела 2: 1	Всего разделов: 4	Всего листов выписки: 235
05.03.2024г. № КУВИ-001/2024-65013688			
Кадастровый номер:		50:10:0060101:1423	
1	Правообладатель (правообладатели):	1.1	Акционерное общество "Мособлгаз", ИНН: 5032292612, ОГРН: 1175024034734
	Сведения о возможности предоставления третьим лицам персональных данных физического лица:	1.1.1	данные отсутствуют
2	Вид, номер, дата и время государственной регистрации права:	2.1	Собственность 50:10:0060101:1423-50/012/2018-3 08.08.2018 16:01:52
3	Сведения об осуществлении государственной регистрации сделки, права без необходимого в силу закона согласия третьего лица, органа:	3.1	данные отсутствуют
4	Ограничение прав и обременение объекта недвижимости:	не зарегистрировано	
5	Договоры участия в долевом строительстве:	не зарегистрировано	
6	Заявленные в судебном порядке права требования:	данные отсутствуют	
7	Сведения о возможности предоставления третьим лицам персональных данных физического лица	данные отсутствуют	
8	Сведения о возражении в отношении зарегистрированного права:	данные отсутствуют	
9	Сведения о наличии решения об изъятии объекта недвижимости для государственных и муниципальных нужд:	данные отсутствуют	
10	Сведения о невозможности государственной регистрации без личного участия правообладателя или его законного представителя:	данные отсутствуют	
11	Правопритязания и сведения о наличии поступивших, но не рассмотренных заявлений о проведении государственной регистрации права (перехода, прекращения права), ограничения права или обременения объекта недвижимости, сделки в отношении объекта недвижимости:	отсутствуют	



ДОКУМЕНТ ПОДПИСАН
ЭЛЕКТРОННОЙ ПОДПИСЬЮ

Сертификат: 00BВ056В7401СВ38D2В3576АСDС8425108

Владелец: ФЕДЕРАЛЬНАЯ СЛУЖБА ГОСУДАРСТВЕННОЙ
РЕГИСТРАЦИИ, КАДАСТРА И КАРТОГРАФИИ
Действителен: с 27.06.2023 по 19.09.2024

полное наименование должности

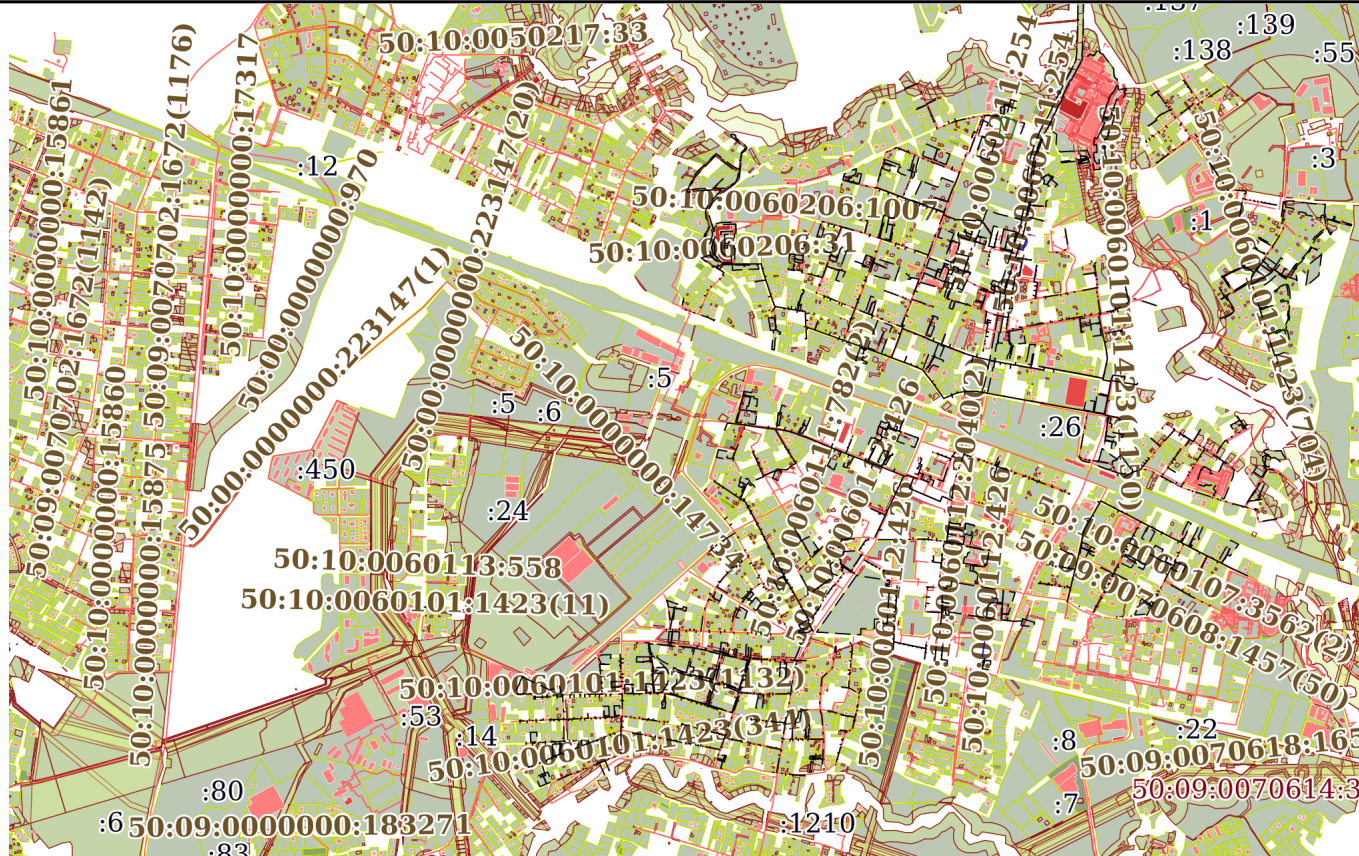
инициалы, фамилия

Выписка из Единого государственного реестра недвижимости об объекте недвижимости
Описание местоположения объекта недвижимости

Сооружение			
вид объекта недвижимости			
Лист № 1 раздела 5	Всего листов раздела 5: 1	Всего разделов: 4	Всего листов выписки: 235

05.03.2024г. № КУВИ-001/2024-65013688
Кадастровый номер: 50:10:0060101:1423

Схема расположения объекта недвижимости (части объекта недвижимости) на земельном участке(ах)



Масштаб 1:30000 Условные обозначения:



ДОКУМЕНТ ПОДПИСАН
ЭЛЕКТРОННОЙ ПОДПИСЬЮ
Сертификат: 00ВВ056В7401СВ38D2В3576АСDC8425108
Владелец: ФЕДЕРАЛЬНАЯ СЛУЖБА ГОСУДАРСТВЕННОЙ
РЕГИСТРАЦИИ, КАДАСТРА И КАРТОГРАФИИ
Действителен: с 27.06.2023 по 19.09.2024

полное наименование должности	инициалы, фамилия
-------------------------------	-------------------

Выписка из Единого государственного реестра недвижимости об объекте недвижимости
Описание местоположения объекта недвижимости

Сооружение			
вид объекта недвижимости			
Лист № 1 раздела 5.1	Всего листов раздела 5.1: 230	Всего разделов: 4	Всего листов выписки: 235
05.03.2024г. № КУВИ-001/2024-65013688			
Кадастровый номер:		50:10:0060101:1423	

1. Сведения о координатах характерных точек контура объекта недвижимости						
Система координат МСК-50, зона 1						
Номер точки	Координаты, м		Радиус, м	Средняя квадратическая погрешность определения координат характерных точек контура, м	Глубина, высота, м	
	X	Y			H1	H2
1	2	3	4	5	6	7
1	492847.48	1363749.91	-	0.1	данные отсутствуют	данные отсутствуют
2	492847.07	1363750.79	-	0.1	данные отсутствуют	данные отсутствуют
3	492844.76	1363749.78	-	0.1	данные отсутствуют	данные отсутствуют
4	492845.21	1363748.88	-	0.1	данные отсутствуют	данные отсутствуют
1	492847.48	1363749.91	-	0.1	данные отсутствуют	данные отсутствуют
1	492793.3	1363903.81	-	0.1	данные отсутствуют	данные отсутствуют
2	492807.4	1363909.27	-	0.1	данные отсутствуют	данные отсутствуют
3	492821.11	1363914.28	-	0.1	данные отсутствуют	данные отсутствуют
4	492835.33	1363919.51	-	0.1	данные отсутствуют	данные отсутствуют
5	492844.2	1363891.11	-	0.1	данные отсутствуют	данные отсутствуют
6	492848.27	1363878.87	-	0.1	данные отсутствуют	данные отсутствуют
7	492852.71	1363864.79	-	0.1	данные отсутствуют	данные отсутствуют

 <p>ДОКУМЕНТ ПОДПИСАН ЭЛЕКТРОННОЙ ПОДПИСЬЮ</p> <p>Сертификат: 00BV056B7401CB38D2B3576ACDC8425108 Владелец: ФЕДЕРАЛЬНАЯ СЛУЖБА ГОСУДАРСТВЕННОЙ РЕГИСТРАЦИИ, КАДАСТРА И КАРТОГРАФИИ Действителен: с 27.06.2023 по 19.09.2024</p>	полное наименование должности	инициалы, фамилия

Сооружение

вид объекта недвижимости

Лист № 2 раздела 5.1

Всего листов раздела 5.1: 230

Всего разделов: 4

Всего листов выписки: 235

05.03.2024г. № КУВИ-001/2024-65013688

Кадастровый номер:

50:10:0060101:1423

8	492857.71	1363849.72	-	0.1	данные отсутствуют	данные отсутствуют
9	492860.08	1363839.36	-	0.1	данные отсутствуют	данные отсутствуют
10	492861.62	1363825	-	0.1	данные отсутствуют	данные отсутствуют
11	492865.66	1363787.45	-	0.1	данные отсутствуют	данные отсутствуют
12	492866.55	1363758.02	-	0.1	данные отсутствуют	данные отсутствуют
13	492862.59	1363756.58	-	0.1	данные отсутствуют	данные отсутствуют
14	492861.45	1363757.97	-	0.1	данные отсутствуют	данные отсутствуют
15	492858.77	1363755.79	-	0.1	данные отсутствуют	данные отсутствуют
16	492848.54	1363748.26	-	0.1	данные отсутствуют	данные отсутствуют
1	492848.54	1363748.26	-	0.1	данные отсутствуют	данные отсутствуют
2	492847.61	1363750.52	-	0.1	данные отсутствуют	данные отсутствуют
3	492847.28	1363750.35	-	0.1	данные отсутствуют	данные отсутствуют
1	491775.39	1364992.81	-	0.1	данные отсутствуют	данные отсутствуют
2	491775.54	1364993.1	-	0.1	данные отсутствуют	данные отсутствуют
1	490470.95	1363019.43	-	0.1	данные отсутствуют	данные отсутствуют
2	490477.73	1363019.28	-	0.1	данные отсутствуют	данные отсутствуют
3	490478.73	1363048.94	-	0.1	данные отсутствуют	данные отсутствуют



ДОКУМЕНТ ПОДПИСАН
ЭЛЕКТРОННОЙ ПОДПИСЬЮ

Сертификат: 00ВВ056В7401СВ38D2В3576АСDC8425108

Владелец: ФЕДЕРАЛЬНАЯ СЛУЖБА ГОСУДАРСТВЕННОЙ

РЕГИСТРАЦИИ, КАДАСТРА И КАРТОГРАФИИ

Действителен: с 27.06.2023 по 19.09.2024

полное наименование должности

инициалы, фамилия

Сооружение

вид объекта недвижимости

Лист № 3 раздела 5.1

Всего листов раздела 5.1: 230

Всего разделов: 4

Всего листов выписки: 235

05.03.2024г. № КУВИ-001/2024-65013688

Кадастровый номер:

50:10:0060101:1423

1	491470.32	1363787.16	-	0.1	данные отсутствуют	данные отсутствуют
2	491465.56	1363785.42	-	0.1	данные отсутствуют	данные отсутствуют
1	491457.39	1363807.95	-	0.1	данные отсутствуют	данные отсутствуют
2	491472.88	1363813.89	-	0.1	данные отсутствуют	данные отсутствуют
1	491441.46	1363865.84	-	0.1	данные отсутствуют	данные отсутствуют
2	491437.02	1363864.23	-	0.1	данные отсутствуют	данные отсутствуют
1	491102.86	1363584.94	-	0.1	данные отсутствуют	данные отсутствуют
2	491102.32	1363588.79	-	0.1	данные отсутствуют	данные отсутствуют
1	491330.79	1363602.05	-	0.1	данные отсутствуют	данные отсутствуют
2	491325.29	1363614.97	-	0.1	данные отсутствуют	данные отсутствуют
3	491320.36	1363626.55	-	0.1	данные отсутствуют	данные отсутствуют
1	490891.54	1361512.01	-	0.1	данные отсутствуют	данные отсутствуют
2	490891.66	1361505.44	-	0.1	данные отсутствуют	данные отсутствуют
1	491163.36	1363196.86	-	0.1	данные отсутствуют	данные отсутствуют
2	491164.33	1363196.79	-	0.1	данные отсутствуют	данные отсутствуют
1	491125.08	1363149.54	-	0.1	данные отсутствуют	данные отсутствуют
2	491129.15	1363149.85	-	0.1	данные отсутствуют	данные отсутствуют



ДОКУМЕНТ ПОДПИСАН
ЭЛЕКТРОННОЙ ПОДПИСЬЮ

Сертификат: 00ВВ056В7401СВ38D2В3576АСDC8425108

Владелец: ФЕДЕРАЛЬНАЯ СЛУЖБА ГОСУДАРСТВЕННОЙ

РЕГИСТРАЦИИ, КАДАСТРА И КАРТОГРАФИИ

Действителен: с 27.06.2023 по 19.09.2024

полное наименование должности

инициалы, фамилия

Сооружение			
вид объекта недвижимости			
Лист № 4 раздела 5.1	Всего листов раздела 5.1: 230	Всего разделов: 4	Всего листов выписки: 235

05.03.2024г. № КУВИ-001/2024-65013688

Кадастровый номер: 50:10:0060101:1423

1	491092.24	1363066.93	-	0.1	данные отсутствуют	данные отсутствуют
2	491093.7	1363065.76	-	0.1	данные отсутствуют	данные отсутствуют
1	491083.57	1363057.47	-	0.1	данные отсутствуют	данные отсутствуют
2	491084.84	1363056.77	-	0.1	данные отсутствуют	данные отсутствуют
1	491064.16	1363042.61	-	0.1	данные отсутствуют	данные отсутствуют
2	491068.03	1363039.45	-	0.1	данные отсутствуют	данные отсутствуют
1	491014.49	1363024.3	-	0.1	данные отсутствуют	данные отсутствуют
2	491013.17	1363021.97	-	0.1	данные отсутствуют	данные отсутствуют
1	490980.21	1363100.72	-	0.1	данные отсутствуют	данные отсутствуют
2	490978.73	1363101.76	-	0.1	данные отсутствуют	данные отсутствуют
1	490964.3	1363091.68	-	0.1	данные отсутствуют	данные отсутствуют
2	490969.44	1363088.16	-	0.1	данные отсутствуют	данные отсутствуют
1	490951.27	1363072.78	-	0.1	данные отсутствуют	данные отсутствуют
2	490956.49	1363069.22	-	0.1	данные отсутствуют	данные отсутствуют
1	490936.31	1363036.53	-	0.1	данные отсутствуют	данные отсутствуют
2	490934.66	1363037.68	-	0.1	данные отсутствуют	данные отсутствуют
1	490962.64	1363052.17	-	0.1	данные отсутствуют	данные отсутствуют



ДОКУМЕНТ ПОДПИСАН
ЭЛЕКТРОННОЙ ПОДПИСЬЮ

Сертификат: 00ВВ056В7401СВ38D2В3576АСDC8425108

Владелец: ФЕДЕРАЛЬНАЯ СЛУЖБА ГОСУДАРСТВЕННОЙ

РЕГИСТРАЦИИ, КАДАСТРА И КАРТОГРАФИИ

Действителен: с 27.06.2023 по 19.09.2024

полное наименование должности

инициалы, фамилия

Сооружение

вид объекта недвижимости

Лист № 5 раздела 5.1

Всего листов раздела 5.1: 230

Всего разделов: 4

Всего листов выписки: 235

05.03.2024г. № КУВИ-001/2024-65013688

Кадастровый номер:

50:10:0060101:1423

2	490961.82	1363050.71	-	0.1	данные отсутствуют	данные отсутствуют
1	490794.65	1363068.68	-	0.1	данные отсутствуют	данные отсутствуют
2	490811.86	1363059.14	-	0.1	данные отсутствуют	данные отсутствуют
3	490830.75	1363048.66	-	0.1	данные отсутствуют	данные отсутствуют
4	490839.36	1363052.39	-	0.1	данные отсутствуют	данные отсутствуют
5	490850.75	1363045.88	-	0.1	данные отсутствуют	данные отсутствуют
6	490863.85	1363038.39	-	0.1	данные отсутствуют	данные отсутствуют
7	490877.54	1363030.52	-	0.1	данные отсутствуют	данные отсутствуют
8	490887.26	1363024.93	-	0.1	данные отсутствуют	данные отсутствуют
9	490893.71	1363021.26	-	0.1	данные отсутствуют	данные отсутствуют
10	490934.88	1362997.85	-	0.1	данные отсутствуют	данные отсутствуют
11	491019.61	1362950.26	-	0.1	данные отсутствуют	данные отсутствуют
12	491068.96	1362924.12	-	0.1	данные отсутствуют	данные отсутствуют
13	491131.27	1362892.05	-	0.1	данные отсутствуют	данные отсутствуют
14	491135.55	1362889.86	-	0.1	данные отсутствуют	данные отсутствуют
15	491163.5	1362875.6	-	0.1	данные отсутствуют	данные отсутствуют
16	491237.97	1362837.63	-	0.1	данные отсутствуют	данные отсутствуют



ДОКУМЕНТ ПОДПИСАН
ЭЛЕКТРОННОЙ ПОДПИСЬЮ

Сертификат: 00ВВ056В7401СВ38Д2В3576АСДС8425108

Владелец: ФЕДЕРАЛЬНАЯ СЛУЖБА ГОСУДАРСТВЕННОЙ

РЕГИСТРАЦИИ, КАДАСТРА И КАРТОГРАФИИ

Действителен: с 27.06.2023 по 19.09.2024

полное наименование должности

инициалы, фамилия

Сооружение

вид объекта недвижимости

Лист № 6 раздела 5.1

Всего листов раздела 5.1: 230

Всего разделов: 4

Всего листов выписки: 235

05.03.2024г. № КУВИ-001/2024-65013688

Кадастровый номер:

50:10:0060101:1423

17	491272.99	1362818.48	-	0.1	данные отсутствуют	данные отсутствуют
18	491309.29	1362798.34	-	0.1	данные отсутствуют	данные отсутствуют
19	491313.57	1362795.98	-	0.1	данные отсутствуют	данные отсутствуют
20	491318.96	1362786.69	-	0.1	данные отсутствуют	данные отсутствуют
21	491362	1362723.16	-	0.1	данные отсутствуют	данные отсутствуют
22	491394.94	1362673.4	-	0.1	данные отсутствуют	данные отсутствуют
23	491395.66	1362672.31	-	0.1	данные отсутствуют	данные отсутствуют
24	491399.35	1362673.31	-	0.1	данные отсутствуют	данные отсутствуют
1	491386.49	1362691.45	-	0.1	данные отсутствуют	данные отсутствуют
2	491384.06	1362689.84	-	0.1	данные отсутствуют	данные отсутствуют
1	491370.09	1362706.23	-	0.1	данные отсутствуют	данные отсутствуют
2	491372.25	1362707.67	-	0.1	данные отсутствуют	данные отсутствуют
1	491376.44	1362706.44	-	0.1	данные отсутствуют	данные отсутствуют
2	491374.11	1362704.86	-	0.1	данные отсутствуют	данные отсутствуют
1	491346.37	1362759.96	-	0.1	данные отсутствуют	данные отсутствуют
2	491340	1362755.63	-	0.1	данные отсутствуют	данные отсутствуют
1	491327.76	1362790.41	-	0.1	данные отсутствуют	данные отсутствуют



ДОКУМЕНТ ПОДПИСАН
ЭЛЕКТРОННОЙ ПОДПИСЬЮ

Сертификат: 00ВВ056В7401СВ38D2В3576АСDC8425108

Владелец: ФЕДЕРАЛЬНАЯ СЛУЖБА ГОСУДАРСТВЕННОЙ

РЕГИСТРАЦИИ, КАДАСТРА И КАРТОГРАФИИ

Действителен: с 27.06.2023 по 19.09.2024

полное наименование должности

инициалы, фамилия

Сооружение			
вид объекта недвижимости			
Лист № 7 раздела 5.1	Всего листов раздела 5.1: 230	Всего разделов: 4	Всего листов выписки: 235

05.03.2024г. № КУВИ-001/2024-65013688

Кадастровый номер: 50:10:0060101:1423

2	491320	1362785.16	-	0.1	данные отсутствуют	данные отсутствуют
1	491324.61	1362795.01	-	0.1	данные отсутствуют	данные отсутствуют
2	491317.55	1362789.12	-	0.1	данные отсутствуют	данные отсутствуют
1	491290.8	1362802.98	-	0.1	данные отсутствуют	данные отсутствуют
2	491293.17	1362807.28	-	0.1	данные отсутствуют	данные отсутствуют
1	491299.32	1362811.27	-	0.1	данные отсутствуют	данные отсутствуют
2	491296.18	1362805.61	-	0.1	данные отсутствуют	данные отсутствуют
1	491278.75	1362821.97	-	0.1	данные отсутствуют	данные отсутствуют
2	491275.91	1362816.85	-	0.1	данные отсутствуют	данные отсутствуют
1	491267.74	1362815.98	-	0.1	данные отсутствуют	данные отсутствуют
2	491270	1362820.11	-	0.1	данные отсутствуют	данные отсутствуют
1	491229.63	1362848.47	-	0.1	данные отсутствуют	данные отсутствуют
2	491226.96	1362843.24	-	0.1	данные отсутствуют	данные отсутствуют
1	491221.31	1362841.84	-	0.1	данные отсутствуют	данные отсутствуют
2	491223.02	1362845.25	-	0.1	данные отсутствуют	данные отсутствуют
1	491204.77	1362861.93	-	0.1	данные отсутствуют	данные отсутствуют
2	491201.79	1362856.08	-	0.1	данные отсутствуют	данные отсутствуют



ДОКУМЕНТ ПОДПИСАН
ЭЛЕКТРОННОЙ ПОДПИСЬЮ

Сертификат: 00ВВ056В7401СВ38D2В3576АСDC8425108

Владелец: ФЕДЕРАЛЬНАЯ СЛУЖБА ГОСУДАРСТВЕННОЙ

РЕГИСТРАЦИИ, КАДАСТРА И КАРТОГРАФИИ

Действителен: с 27.06.2023 по 19.09.2024

полное наименование должности

инициалы, фамилия

Сооружение

вид объекта недвижимости

Лист № 8 раздела 5.1

Всего листов раздела 5.1: 230

Всего разделов: 4

Всего листов выписки: 235

05.03.2024г. № КУВИ-001/2024-65013688

Кадастровый номер:

50:10:0060101:1423

1	491184.31	1362859.7	-	0.1	данные отсутствуют	данные отсутствуют
2	491186.47	1362863.89	-	0.1	данные отсутствуют	данные отсутствуют
1	491175	1362875.32	-	0.1	данные отсутствуют	данные отсутствуют
2	491172.78	1362870.87	-	0.1	данные отсутствуют	данные отсутствуют
1	491161.69	1362872.07	-	0.1	данные отсутствуют	данные отсутствуют
2	491163.5	1362875.6	-	0.1	данные отсутствуют	данные отсутствуют
1	491127.14	1362889.3	-	0.1	данные отсутствуют	данные отсутствуют
2	491129.12	1362893.15	-	0.1	данные отсутствуют	данные отсутствуют
1	491107.3	1362911.74	-	0.1	данные отсутствуют	данные отсутствуют
2	491104.3	1362905.93	-	0.1	данные отсутствуют	данные отсутствуют
1	491105.51	1362900.9	-	0.1	данные отсутствуют	данные отсутствуют
2	491107.3	1362904.38	-	0.1	данные отсутствуют	данные отсутствуют
1	491074.41	1362929.96	-	0.1	данные отсутствуют	данные отсутствуют
2	491070.89	1362923.13	-	0.1	данные отсутствуют	данные отсутствуют
1	491062.69	1362922.39	-	0.1	данные отсутствуют	данные отсутствуют
2	491064.77	1362926.34	-	0.1	данные отсутствуют	данные отсутствуют
1	491043.97	1362945.04	-	0.1	данные отсутствуют	данные отсутствуют



ДОКУМЕНТ ПОДПИСАН
ЭЛЕКТРОННОЙ ПОДПИСЬЮ

Сертификат: 00ВВ056В7401СВ38Д2В3576АСДС8425108

Владелец: ФЕДЕРАЛЬНАЯ СЛУЖБА ГОСУДАРСТВЕННОЙ

РЕГИСТРАЦИИ, КАДАСТРА И КАРТОГРАФИИ

Действителен: с 27.06.2023 по 19.09.2024

полное наименование должности

инициалы, фамилия

Сооружение			
вид объекта недвижимости			
Лист № 9 раздела 5.1	Всего листов раздела 5.1: 230	Всего разделов: 4	Всего листов выписки: 235

05.03.2024г. № КУВИ-001/2024-65013688

Кадастровый номер: 50:10:0060101:1423

2	491040.78	1362939.05	-	0.1	данные отсутствуют	данные отсутствуют
1	491024.55	1362954.62	-	0.1	данные отсутствуют	данные отсутствуют
2	491021.67	1362949.17	-	0.1	данные отсутствуют	данные отсутствуют
1	491003.17	1362928.16	-	0.1	данные отсутствуют	данные отсутствуют
2	491016.55	1362951.98	-	0.1	данные отсутствуют	данные отсутствуют
1	490999.4	1362956.57	-	0.1	данные отсутствуют	данные отсутствуют
2	491001.55	1362960.4	-	0.1	данные отсутствуют	данные отсутствуют
1	491001.33	1362967.48	-	0.1	данные отсутствуют	данные отсутствуют
2	490998.37	1362962.19	-	0.1	данные отсутствуют	данные отсутствуют
1	490971.35	1362985.65	-	0.1	данные отсутствуют	данные отсутствуют
2	490967.82	1362979.35	-	0.1	данные отсутствуют	данные отсутствуют
1	490965.24	1362975.98	-	0.1	данные отсутствуют	данные отсутствуют
2	490967.29	1362979.65	-	0.1	данные отсутствуют	данные отсутствуют
1	490951.04	1362985.32	-	0.1	данные отсутствуют	данные отсутствуют
2	490952.51	1362987.95	-	0.1	данные отсутствуют	данные отсутствуют
1	490891.8	1363017.9	-	0.1	данные отсутствуют	данные отсутствуют
2	490893.71	1363021.26	-	0.1	данные отсутствуют	данные отсутствуют



ДОКУМЕНТ ПОДПИСАН
ЭЛЕКТРОННОЙ ПОДПИСЬЮ

Сертификат: 00ВВ056В7401СВ38D2В3576АСDC8425108

Владелец: ФЕДЕРАЛЬНАЯ СЛУЖБА ГОСУДАРСТВЕННОЙ

РЕГИСТРАЦИИ, КАДАСТРА И КАРТОГРАФИИ

Действителен: с 27.06.2023 по 19.09.2024

полное наименование должности

инициалы, фамилия

Сооружение

вид объекта недвижимости

Лист № 10 раздела 5.1

Всего листов раздела 5.1: 230

Всего разделов: 4

Всего листов выписки: 235

05.03.2024г. № КУВИ-001/2024-65013688

Кадастровый номер:

50:10:0060101:1423

1	490875.54	1363027.01	-	0.1	данные отсутствуют	данные отсутствуют
2	490877.54	1363030.52	-	0.1	данные отсутствуют	данные отсутствуют
1	490848.79	1363042.39	-	0.1	данные отсутствуют	данные отсутствуют
2	490850.75	1363045.88	-	0.1	данные отсутствуют	данные отсутствуют
1	491206.79	1362994.39	-	0.1	данные отсутствуют	данные отсутствуют
2	491168.59	1363015.95	-	0.1	данные отсутствуют	данные отсутствуют
3	491119.93	1363043.47	-	0.1	данные отсутствуют	данные отсутствуют
4	491089.1	1363061.12	-	0.1	данные отсутствуют	данные отсутствуют
1	491383.05	1362452.46	-	0.1	данные отсутствуют	данные отсутствуют
2	491379.73	1362451.07	-	0.1	данные отсутствуют	данные отсутствуют
1	491225.76	1362741.06	-	0.1	данные отсутствуют	данные отсутствуют
2	491220.2	1362734.42	-	0.1	данные отсутствуют	данные отсутствуют
1	491253.11	1362723.34	-	0.1	данные отсутствуют	данные отсутствуют
2	491244.73	1362713.52	-	0.1	данные отсутствуют	данные отсутствуют
1	491173.24	1362769.52	-	0.1	данные отсутствуют	данные отсутствуют
2	491170.84	1362765.11	-	0.1	данные отсутствуют	данные отсутствуют
1	491121.01	1362798.44	-	0.1	данные отсутствуют	данные отсутствуют



ДОКУМЕНТ ПОДПИСАН
ЭЛЕКТРОННОЙ ПОДПИСЬЮ

Сертификат: 00ВВ056В7401СВ38D2В3576АСDC8425108

Владелец: ФЕДЕРАЛЬНАЯ СЛУЖБА ГОСУДАРСТВЕННОЙ
РЕГИСТРАЦИИ, КАДАСТРА И КАРТОГРАФИИ
Действителен: с 27.06.2023 по 19.09.2024

полное наименование должности

инициалы, фамилия

Сооружение

вид объекта недвижимости

Лист № 11 раздела 5.1

Всего листов раздела 5.1: 230

Всего разделов: 4

Всего листов выписки: 235

05.03.2024г. № КУВИ-001/2024-65013688

Кадастровый номер:

50:10:0060101:1423

2	491118.4	1362793.67	-	0.1	данные отсутствуют	данные отсутствуют
1	491099.47	1362810.51	-	0.1	данные отсутствуют	данные отсутствуют
2	491096.73	1362805.47	-	0.1	данные отсутствуют	данные отсутствуют
1	491065.82	1362814.15	-	0.1	данные отсутствуют	данные отсутствуют
2	491069.33	1362820.53	-	0.1	данные отсутствуют	данные отсутствуют
1	491060.65	1362831.94	-	0.1	данные отсутствуют	данные отсутствуют
2	491057.86	1362826.84	-	0.1	данные отсутствуют	данные отсутствуют
1	491048.27	1362837.94	-	0.1	данные отсутствуют	данные отсутствуют
2	491045.8	1362833.47	-	0.1	данные отсутствуют	данные отсутствуют
1	491020.37	1362853.81	-	0.1	данные отсутствуют	данные отсутствуют
2	491017.68	1362848.93	-	0.1	данные отсутствуют	данные отсутствуют
1	491008.54	1362845.51	-	0.1	данные отсутствуют	данные отсутствуют
2	491012.1	1362851.99	-	0.1	данные отсутствуют	данные отсутствуют
1	490985.96	1362871.95	-	0.1	данные отсутствуют	данные отсутствуют
2	490983.63	1362867.63	-	0.1	данные отсутствуют	данные отсутствуют
1	490969.79	1362867.96	-	0.1	данные отсутствуют	данные отсутствуют
2	490972.77	1362873.57	-	0.1	данные отсутствуют	данные отсутствуют



ДОКУМЕНТ ПОДПИСАН
ЭЛЕКТРОННОЙ ПОДПИСЬЮ

Сертификат: 00ВВ056В7401СВ38D2В3576АСDC8425108

Владелец: ФЕДЕРАЛЬНАЯ СЛУЖБА ГОСУДАРСТВЕННОЙ
РЕГИСТРАЦИИ, КАДАСТРА И КАРТОГРАФИИ
Действителен: с 27.06.2023 по 19.09.2024

полное наименование должности

инициалы, фамилия

Сооружение

вид объекта недвижимости

Лист № 12 раздела 5.1

Всего листов раздела 5.1: 230

Всего разделов: 4

Всего листов выписки: 235

05.03.2024г. № КУВИ-001/2024-65013688

Кадастровый номер:

50:10:0060101:1423

1	490966.8	1362882.19	-	0.1	данные отсутствуют	данные отсутствуют
2	490964.54	1362877.92	-	0.1	данные отсутствуют	данные отсутствуют
1	490930.84	1362902	-	0.1	данные отсутствуют	данные отсутствуют
2	490928.24	1362897.1	-	0.1	данные отсутствуют	данные отсутствуют
1	490926.51	1362889.85	-	0.1	данные отсутствуют	данные отсутствуют
2	490929.88	1362896.24	-	0.1	данные отсутствуют	данные отсутствуют
1	490914.13	1362911.71	-	0.1	данные отсутствуют	данные отсутствуют
2	490911.18	1362906.11	-	0.1	данные отсутствуют	данные отсутствуют
1	490899.84	1362904.28	-	0.1	данные отсутствуют	данные отсутствуют
2	490903.06	1362910.39	-	0.1	данные отсутствуют	данные отсутствуют
1	490880.81	1362929.83	-	0.1	данные отсутствуют	данные отсутствуют
2	490877.64	1362923.79	-	0.1	данные отсутствуют	данные отсутствуют
1	490853.32	1362943.59	-	0.1	данные отсутствуют	данные отсутствуют
2	490850.45	1362938.12	-	0.1	данные отсутствуют	данные отсутствуют
1	491033.03	1362722.03	-	0.1	данные отсутствуют	данные отсутствуют
2	491028.67	1362726.39	-	0.1	данные отсутствуют	данные отсутствуют
1	491033.68	1362737.07	-	0.1	данные отсутствуют	данные отсутствуют



ДОКУМЕНТ ПОДПИСАН
ЭЛЕКТРОННОЙ ПОДПИСЬЮ

Сертификат: 00ВВ056В7401СВ38D2В3576АСDC8425108

Владелец: ФЕДЕРАЛЬНАЯ СЛУЖБА ГОСУДАРСТВЕННОЙ
РЕГИСТРАЦИИ, КАДАСТРА И КАРТОГРАФИИ
Действителен: с 27.06.2023 по 19.09.2024

полное наименование должности

инициалы, фамилия

Сооружение

вид объекта недвижимости

Лист № 13 раздела 5.1

Всего листов раздела 5.1: 230

Всего разделов: 4

Всего листов выписки: 235

05.03.2024г. № КУВИ-001/2024-65013688

Кадастровый номер:

50:10:0060101:1423

2	491036.51	1362734.24	-	0.1	данные отсутствуют	данные отсутствуют
1	491052.73	1362741.67	-	0.1	данные отсутствуют	данные отсутствуют
2	491047.94	1362746.07	-	0.1	данные отсутствуют	данные отсутствуют
1	491055.37	1362763.33	-	0.1	данные отсутствуют	данные отсутствуют
2	491059.54	1362760.53	-	0.1	данные отсутствуют	данные отсутствуют
1	490967.78	1362693.07	-	0.1	данные отсутствуют	данные отсутствуют
2	490967.12	1362692.66	-	0.1	данные отсутствуют	данные отсутствуют
1	491075.99	1362769.83	-	0.1	данные отсутствуют	данные отсутствуют
2	491068.93	1362774.49	-	0.1	данные отсутствуют	данные отсутствуют
1	491081.83	1362778.95	-	0.1	данные отсутствуют	данные отсутствуют
2	491074.87	1362783.52	-	0.1	данные отсутствуют	данные отсутствуют
1	490954.86	1362804.6	-	0.1	данные отсутствуют	данные отсутствуют
2	490950.3	1362809.41	-	0.1	данные отсутствуют	данные отсутствуют
1	490966.34	1362817.6	-	0.1	данные отсутствуют	данные отсутствуют
2	490961.49	1362821.22	-	0.1	данные отсутствуют	данные отсутствуют
1	490996.42	1363168.64	-	0.1	данные отсутствуют	данные отсутствуют
2	490994.24	1363171.75	-	0.1	данные отсутствуют	данные отсутствуют



ДОКУМЕНТ ПОДПИСАН
ЭЛЕКТРОННОЙ ПОДПИСЬЮ

Сертификат: 00ВВ056В7401СВ38D2В3576АСDC8425108

Владелец: ФЕДЕРАЛЬНАЯ СЛУЖБА ГОСУДАРСТВЕННОЙ

РЕГИСТРАЦИИ, КАДАСТРА И КАРТОГРАФИИ

Действителен: с 27.06.2023 по 19.09.2024

полное наименование должности

инициалы, фамилия

Сооружение

вид объекта недвижимости

Лист № 14 раздела 5.1

Всего листов раздела 5.1: 230

Всего разделов: 4

Всего листов выписки: 235

05.03.2024г. № КУВИ-001/2024-65013688

Кадастровый номер:

50:10:0060101:1423

1	491011.94	1363179.94	-	0.1	данные отсутствуют	данные отсутствуют
2	491009.95	1363182.77	-	0.1	данные отсутствуют	данные отсутствуют
1	491027.45	1363191.18	-	0.1	данные отсутствуют	данные отсутствуют
2	491025.63	1363193.77	-	0.1	данные отсутствуют	данные отсутствуют
1	490965.45	1363140.85	-	0.1	данные отсутствуют	данные отсутствуют
2	490963.66	1363143.39	-	0.1	данные отсутствуют	данные отсутствуют
1	490949.84	1363129.8	-	0.1	данные отсутствуют	данные отсутствуют
2	490948.04	1363132.35	-	0.1	данные отсутствуют	данные отсутствуют
1	490934.03	1363118.7	-	0.1	данные отсутствуют	данные отсутствуют
2	490932.26	1363121.2	-	0.1	данные отсутствуют	данные отсутствуют
1	491129.19	1363259.59	-	0.1	данные отсутствуют	данные отсутствуют
2	491126.96	1363262.84	-	0.1	данные отсутствуют	данные отсутствуют
1	491145.11	1363270.31	-	0.1	данные отсутствуют	данные отсутствуют
2	491142.8	1363273.68	-	0.1	данные отсутствуют	данные отсутствуют
1	491037.54	1363353.67	-	0.1	данные отсутствуют	данные отсутствуют
2	491034.78	1363352.16	-	0.1	данные отсутствуют	данные отсутствуют
1	491046.76	1363336.98	-	0.1	данные отсутствуют	данные отсутствуют



ДОКУМЕНТ ПОДПИСАН
ЭЛЕКТРОННОЙ ПОДПИСЬЮ

Сертификат: 00ВВ056В7401СВ38D2В3576АСDC8425108

Владелец: ФЕДЕРАЛЬНАЯ СЛУЖБА ГОСУДАРСТВЕННОЙ
РЕГИСТРАЦИИ, КАДАСТРА И КАРТОГРАФИИ
Действителен: с 27.06.2023 по 19.09.2024

полное наименование должности

инициалы, фамилия

Сооружение

вид объекта недвижимости

Лист № 15 раздела 5.1

Всего листов раздела 5.1: 230

Всего разделов: 4

Всего листов выписки: 235

05.03.2024г. № КУВИ-001/2024-65013688

Кадастровый номер:

50:10:0060101:1423

2	491043.92	1363335.43	-	0.1	данные отсутствуют	данные отсутствуют
1	491054.06	1363323.67	-	0.1	данные отсутствуют	данные отсутствуют
2	491051.2	1363322.1	-	0.1	данные отсутствуют	данные отсутствуют
1	491063.22	1363306.95	-	0.1	данные отсутствуют	данные отсутствуют
2	491060.34	1363305.38	-	0.1	данные отсутствуют	данные отсутствуют
1	491072.44	1363290.12	-	0.1	данные отсутствуют	данные отсутствуют
2	491069.54	1363288.53	-	0.1	данные отсутствуют	данные отсутствуют
1	490881.56	1363088.63	-	0.1	данные отсутствуют	данные отсутствуют
2	490879.72	1363091.23	-	0.1	данные отсутствуют	данные отсутствуют
1	490865.94	1363077.22	-	0.1	данные отсутствуют	данные отсутствуют
2	490863.93	1363080.07	-	0.1	данные отсутствуют	данные отсутствуют
1	490850.51	1363065.95	-	0.1	данные отсутствуют	данные отсутствуют
2	490848.33	1363069.03	-	0.1	данные отсутствуют	данные отсутствуют
1	491574.34	1363037.85	-	0.1	данные отсутствуют	данные отсутствуют
2	491575.2	1363038.23	-	0.1	данные отсутствуют	данные отсутствуют
1	491595.36	1362978.85	-	0.1	данные отсутствуют	данные отсутствуют
2	491595.75	1362979.71	-	0.1	данные отсутствуют	данные отсутствуют



ДОКУМЕНТ ПОДПИСАН
ЭЛЕКТРОННОЙ ПОДПИСЬЮ

Сертификат: 00ВВ056В7401СВ38D2В3576АСDC8425108

Владелец: ФЕДЕРАЛЬНАЯ СЛУЖБА ГОСУДАРСТВЕННОЙ

РЕГИСТРАЦИИ, КАДАСТРА И КАРТОГРАФИИ

Действителен: с 27.06.2023 по 19.09.2024

полное наименование должности

инициалы, фамилия

Сооружение

вид объекта недвижимости

Лист № 16 раздела 5.1

Всего листов раздела 5.1: 230

Всего разделов: 4

Всего листов выписки: 235

05.03.2024г. № КУВИ-001/2024-65013688

Кадастровый номер:

50:10:0060101:1423

1	491548.11	1363147.73	-	0.1	данные отсутствуют	данные отсутствуют
2	491532.72	1363141.56	-	0.1	данные отсутствуют	данные отсутствуют
1	491509	1363200.81	-	0.1	данные отсутствуют	данные отсутствуют
2	491562.47	1363222.19	-	0.1	данные отсутствуют	данные отсутствуют
3	491585.53	1363231.24	-	0.1	данные отсутствуют	данные отсутствуют
1	491577.3	1363228.01	-	0.1	данные отсутствуют	данные отсутствуют
2	491578.23	1363225.75	-	0.1	данные отсутствуют	данные отсутствуют
1	491562.47	1363222.19	-	0.1	данные отсутствуют	данные отсутствуют
2	491563.5	1363219.7	-	0.1	данные отсутствуют	данные отсутствуют
1	491547.59	1363216.24	-	0.1	данные отсутствуют	данные отсутствуют
2	491548.68	1363213.61	-	0.1	данные отсутствуют	данные отсутствуют
1	491532.55	1363210.23	-	0.1	данные отсутствуют	данные отсутствуют
2	491533.69	1363207.46	-	0.1	данные отсутствуют	данные отсутствуют
1	491487.61	1363279.61	-	0.1	данные отсутствуют	данные отсутствуют
2	491480.52	1363275.41	-	0.1	данные отсутствуют	данные отсутствуют
1	491446.65	1363397.61	-	0.1	данные отсутствуют	данные отсутствуют
2	491435.62	1363392.49	-	0.1	данные отсутствуют	данные отсутствуют



ДОКУМЕНТ ПОДПИСАН
ЭЛЕКТРОННОЙ ПОДПИСЬЮ

Сертификат: 00ВВ056В7401СВ38D2В3576АСDC8425108

Владелец: ФЕДЕРАЛЬНАЯ СЛУЖБА ГОСУДАРСТВЕННОЙ
РЕГИСТРАЦИИ, КАДАСТРА И КАРТОГРАФИИ
Действителен: с 27.06.2023 по 19.09.2024

полное наименование должности

инициалы, фамилия

Сооружение			
вид объекта недвижимости			
Лист № 17 раздела 5.1	Всего листов раздела 5.1: 230	Всего разделов: 4	Всего листов выписки: 235

05.03.2024г. № КУВИ-001/2024-65013688

Кадастровый номер: 50:10:0060101:1423

1	491389.96	1363464.86	-	0.1	данные отсутствуют	данные отсутствуют
2	491412.7	1363473.97	-	0.1	данные отсутствуют	данные отсутствуют
1	490669.86	1363748.15	-	0.1	данные отсутствуют	данные отсутствуют
2	490668.51	1363756.55	-	0.1	данные отсутствуют	данные отсутствуют
1	490684.22	1363758.82	-	0.1	данные отсутствуют	данные отсутствуют
2	490654.93	1363754.6	-	0.1	данные отсутствуют	данные отсутствуют
1	490730.69	1363589.74	-	0.1	данные отсутствуют	данные отсутствуют
2	490730.93	1363587.33	-	0.1	данные отсутствуют	данные отсутствуют
1	490714.99	1363588.15	-	0.1	данные отсутствуют	данные отсутствуют
2	490715.24	1363585.73	-	0.1	данные отсутствуют	данные отсутствуют
1	490699.25	1363586.53	-	0.1	данные отсутствуют	данные отсутствуют
2	490699.49	1363584.12	-	0.1	данные отсутствуют	данные отсутствуют
1	490681.07	1363584.66	-	0.1	данные отсутствуют	данные отсутствуют
2	490677.08	1363609.07	-	0.1	данные отсутствуют	данные отсутствуют
3	490666.02	1363607.98	-	0.1	данные отсутствуют	данные отсутствуют
1	490709.06	1363520.3	-	0.1	данные отсутствуют	данные отсутствуют
2	490708.71	1363523.82	-	0.1	данные отсутствуют	данные отсутствуют



ДОКУМЕНТ ПОДПИСАН
ЭЛЕКТРОННОЙ ПОДПИСЬЮ

Сертификат: 00ВВ056В7401СВ38D2В3576АСDC8425108

Владелец: ФЕДЕРАЛЬНАЯ СЛУЖБА ГОСУДАРСТВЕННОЙ
РЕГИСТРАЦИИ, КАДАСТРА И КАРТОГРАФИИ
Действителен: с 27.06.2023 по 19.09.2024

полное наименование должности

инициалы, фамилия

Сооружение

вид объекта недвижимости

Лист № 18 раздела 5.1

Всего листов раздела 5.1: 230

Всего разделов: 4

Всего листов выписки: 235

05.03.2024г. № КУВИ-001/2024-65013688

Кадастровый номер:

50:10:0060101:1423

1	490723.19	1363521.76	-	0.1	данные отсутствуют	данные отсутствуют
2	490722.84	1363525.25	-	0.1	данные отсутствуют	данные отсутствуют
1	490737.17	1363523.2	-	0.1	данные отсутствуют	данные отсутствуют
2	490736.82	1363526.66	-	0.1	данные отсутствуют	данные отсутствуют
1	490725.5	1363522.03	-	0.1	данные отсутствуют	данные отсутствуют
2	490732.44	1363485.1	-	0.1	данные отсутствуют	данные отсутствуют
3	490747.5	1363413.98	-	0.1	данные отсутствуют	данные отсутствуют
4	490751.98	1363392.86	-	0.1	данные отсутствуют	данные отсутствуют
1	490732.05	1363487.18	-	0.1	данные отсутствуют	данные отсутствуют
2	490728.85	1363486.5	-	0.1	данные отсутствуют	данные отсутствуют
1	490735.98	1363468.4	-	0.1	данные отсутствуют	данные отсутствуют
2	490732.84	1363467.73	-	0.1	данные отсутствуют	данные отсутствуют
1	490739.09	1363453.68	-	0.1	данные отсутствуют	данные отсутствуют
2	490735.97	1363453.02	-	0.1	данные отсутствуют	данные отсутствуют
1	490743.06	1363434.95	-	0.1	данные отсутствуют	данные отсутствуют
2	490739.95	1363434.28	-	0.1	данные отсутствуют	данные отсутствуют
1	490747.06	1363416.06	-	0.1	данные отсутствуют	данные отсутствуют



ДОКУМЕНТ ПОДПИСАН
ЭЛЕКТРОННОЙ ПОДПИСЬЮ

Сертификат: 00ВВ056В7401СВ38Д2В3576АСДС8425108

Владелец: ФЕДЕРАЛЬНАЯ СЛУЖБА ГОСУДАРСТВЕННОЙ

РЕГИСТРАЦИИ, КАДАСТРА И КАРТОГРАФИИ

Действителен: с 27.06.2023 по 19.09.2024

полное наименование должности

инициалы, фамилия

Сооружение

вид объекта недвижимости

Лист № 19 раздела 5.1

Всего листов раздела 5.1: 230

Всего разделов: 4

Всего листов выписки: 235

05.03.2024г. № КУВИ-001/2024-65013688

Кадастровый номер:

50:10:0060101:1423

2	490743.97	1363415.4	-	0.1	данные отсутствуют	данные отсутствуют
1	490956.87	1363405.75	-	0.1	данные отсутствуют	данные отсутствуют
2	490957.02	1363401.65	-	0.1	данные отсутствуют	данные отсутствуют
1	490937.82	1363404.5	-	0.1	данные отсутствуют	данные отсутствуют
2	490938.09	1363400.41	-	0.1	данные отсутствуют	данные отсутствуют
1	490918.67	1363403.18	-	0.1	данные отсутствуют	данные отсутствуют
2	490918.94	1363399.14	-	0.1	данные отсутствуют	данные отсутствуют
1	490802.09	1363395.36	-	0.1	данные отсутствуют	данные отсутствуют
2	490802.35	1363391.41	-	0.1	данные отсутствуют	данные отсутствуют
1	490782.83	1363394.49	-	0.1	данные отсутствуют	данные отсутствуют
2	490783.11	1363390.16	-	0.1	данные отсутствуют	данные отсутствуют
1	490763.73	1363393.52	-	0.1	данные отсутствуют	данные отсутствуют
2	490764.03	1363388.91	-	0.1	данные отсутствуют	данные отсутствуют
1	490744.47	1363392.44	-	0.1	данные отсутствуют	данные отсутствуют
2	490744.78	1363387.66	-	0.1	данные отсутствуют	данные отсутствуют
1	490674.58	1363558.17	-	0.1	данные отсутствуют	данные отсутствуют
2	490723.76	1363562.72	-	0.1	данные отсутствуют	данные отсутствуют



ДОКУМЕНТ ПОДПИСАН
ЭЛЕКТРОННОЙ ПОДПИСЬЮ

Сертификат: 00ВВ056В7401СВ38D2В3576АСDC8425108

Владелец: ФЕДЕРАЛЬНАЯ СЛУЖБА ГОСУДАРСТВЕННОЙ
РЕГИСТРАЦИИ, КАДАСТРА И КАРТОГРАФИИ
Действителен: с 27.06.2023 по 19.09.2024

полное наименование должности

инициалы, фамилия

Сооружение

вид объекта недвижимости

Лист № 20 раздела 5.1

Всего листов раздела 5.1: 230

Всего разделов: 4

Всего листов выписки: 235

05.03.2024г. № КУВИ-001/2024-65013688

Кадастровый номер:

50:10:0060101:1423

3	490769.58	1363567.42	-	0.1	данные отсутствуют	данные отсутствуют
4	490769.12	1363576.93	-	0.1	данные отсутствуют	данные отсутствуют
5	490784.38	1363577.9	-	0.1	данные отсутствуют	данные отсутствуют
6	490804.44	1363579.79	-	0.1	данные отсутствуют	данные отсутствуют
7	490836.84	1363583.33	-	0.1	данные отсутствуют	данные отсутствуют
8	490868.68	1363586.74	-	0.1	данные отсутствуют	данные отсутствуют
9	490892.9	1363588.74	-	0.1	данные отсутствуют	данные отсутствуют
10	490933.82	1363592.41	-	0.1	данные отсутствуют	данные отсутствуют
11	490932.7	1363604.91	-	0.1	данные отсутствуют	данные отсутствуют
1	490869.55	1363586.81	-	0.1	данные отсутствуют	данные отсутствуют
2	490873.12	1363518.66	-	0.1	данные отсутствуют	данные отсутствуют
3	490883.7	1363519.89	-	0.1	данные отсутствуют	данные отсутствуют
4	490932.85	1363525.46	-	0.1	данные отсутствуют	данные отсутствуют
5	490967.23	1363529.38	-	0.1	данные отсутствуют	данные отсутствуют
6	490972.06	1363529.94	-	0.1	данные отсутствуют	данные отсутствуют
1	490907.18	1363522.55	-	0.1	данные отсутствуют	данные отсутствуют
2	490905.88	1363535.48	-	0.1	данные отсутствуют	данные отсутствуют



ДОКУМЕНТ ПОДПИСАН
ЭЛЕКТРОННОЙ ПОДПИСЬЮ

Сертификат: 00ВВ056В7401СВ38D2В3576АСDC8425108

Владелец: ФЕДЕРАЛЬНАЯ СЛУЖБА ГОСУДАРСТВЕННОЙ
РЕГИСТРАЦИИ, КАДАСТРА И КАРТОГРАФИИ
Действителен: с 27.06.2023 по 19.09.2024

полное наименование должности

инициалы, фамилия

Сооружение

вид объекта недвижимости

Лист № 21 раздела 5.1

Всего листов раздела 5.1: 230

Всего разделов: 4

Всего листов выписки: 235

05.03.2024г. № КУВИ-001/2024-65013688

Кадастровый номер:

50:10:0060101:1423

1	490932.85	1363525.46	-	0.1	данные отсутствуют	данные отсутствуют
2	490931.58	1363538.07	-	0.1	данные отсутствуют	данные отсутствуют
1	491167.22	1363566.29	-	0.1	данные отсутствуют	данные отсутствуют
2	491159.82	1363565.44	-	0.1	данные отсутствуют	данные отсутствуют
1	491156.53	1363567.62	-	0.1	данные отсутствуют	данные отсутствуют
2	491159.53	1363567.97	-	0.1	данные отсутствуют	данные отсутствуют
1	491171.17	1363532.47	-	0.1	данные отсутствуют	данные отсутствуют
2	491163.52	1363531.64	-	0.1	данные отсутствуют	данные отсутствуют
1	491160.7	1363533.09	-	0.1	данные отсутствуют	данные отсутствуют
2	491163.33	1363533.38	-	0.1	данные отсутствуют	данные отсутствуют
1	491164.84	1363514.48	-	0.1	данные отсутствуют	данные отсутствуют
2	491162.26	1363514.3	-	0.1	данные отсутствуют	данные отсутствуют
1	491076.47	1363552.2	-	0.1	данные отсутствуют	данные отсутствуют
2	491076.96	1363546.23	-	0.1	данные отсутствуют	данные отсутствуют
1	491455.43	1363503.42	-	0.1	данные отсутствуют	данные отсутствуют
2	491458.95	1363494.59	-	0.1	данные отсутствуют	данные отсутствуют
3	491448.09	1363491	-	0.1	данные отсутствуют	данные отсутствуют



ДОКУМЕНТ ПОДПИСАН
ЭЛЕКТРОННОЙ ПОДПИСЬЮ

Сертификат: 00ВВ056В7401СВ38D2В3576АСDC8425108

Владелец: ФЕДЕРАЛЬНАЯ СЛУЖБА ГОСУДАРСТВЕННОЙ

РЕГИСТРАЦИИ, КАДАСТРА И КАРТОГРАФИИ

Действителен: с 27.06.2023 по 19.09.2024

полное наименование должности

инициалы, фамилия

Сооружение

вид объекта недвижимости

Лист № 22 раздела 5.1

Всего листов раздела 5.1: 230

Всего разделов: 4

Всего листов выписки: 235

05.03.2024г. № КУВИ-001/2024-65013688

Кадастровый номер:

50:10:0060101:1423

4	491449.83	1363486.23	-	0.1	данные отсутствуют	данные отсутствуют
1	491466.17	1363497.74	-	0.1	данные отсутствуют	данные отсутствуют
2	491467.95	1363492.84	-	0.1	данные отсутствуют	данные отсутствуют
1	491424.62	1363512.75	-	0.1	данные отсутствуют	данные отсутствуют
2	491432.24	1363494.18	-	0.1	данные отсутствуют	данные отсутствуют
1	491507.33	1363568.64	-	0.1	данные отсутствуют	данные отсутствуют
2	491510.59	1363569.83	-	0.1	данные отсутствуют	данные отсутствуют
1	491500.84	1363586.53	-	0.1	данные отсутствуют	данные отсутствуют
2	491504.03	1363587.7	-	0.1	данные отсутствуют	данные отсутствуют
1	491494.93	1363602.25	-	0.1	данные отсутствуют	данные отсутствуют
2	491498.24	1363603.47	-	0.1	данные отсутствуют	данные отсутствуют
1	491492.61	1363641.54	-	0.1	данные отсутствуют	данные отсутствуют
2	491498.21	1363626.91	-	0.1	данные отсутствуют	данные отсутствуют
1	491514.79	1363640.98	-	0.1	данные отсутствуют	данные отсутствуют
2	491497.34	1363629.17	-	0.1	данные отсутствуют	данные отсутствуют
1	491280.41	1363364.27	-	0.1	данные отсутствуют	данные отсутствуют
2	491278.72	1363367.85	-	0.1	данные отсутствуют	данные отсутствуют



ДОКУМЕНТ ПОДПИСАН
ЭЛЕКТРОННОЙ ПОДПИСЬЮ

Сертификат: 00ВВ056В7401СВ38D2В3576АСDС8425108

Владелец: ФЕДЕРАЛЬНАЯ СЛУЖБА ГОСУДАРСТВЕННОЙ
РЕГИСТРАЦИИ, КАДАСТРА И КАРТОГРАФИИ
Действителен: с 27.06.2023 по 19.09.2024

полное наименование должности

инициалы, фамилия

Сооружение

вид объекта недвижимости

Лист № 23 раздела 5.1

Всего листов раздела 5.1: 230

Всего разделов: 4

Всего листов выписки: 235

05.03.2024г. № КУВИ-001/2024-65013688

Кадастровый номер:

50:10:0060101:1423

1	491155.1	1363596.08	-	0.1	данные отсутствуют	данные отсутствуют
2	491153.4	1363607.36	-	0.1	данные отсутствуют	данные отсутствуют
1	491133.73	1363688.39	-	0.1	данные отсутствуют	данные отсутствуют
2	491135.57	1363688.63	-	0.1	данные отсутствуют	данные отсутствуют
1	491142.03	1363627.48	-	0.1	данные отсутствуют	данные отсутствуют
2	491146.51	1363628.08	-	0.1	данные отсутствуют	данные отсутствуют
1	491382.28	1364029.4	-	0.1	данные отсутствуют	данные отсутствуют
2	491375.58	1364026.8	-	0.1	данные отсутствуют	данные отсутствуют
1	491401.15	1363978.28	-	0.1	данные отсутствуют	данные отсутствуют
2	491395.23	1363976	-	0.1	данные отсутствуют	данные отсутствуют
1	491409.85	1363954.16	-	0.1	данные отсутствуют	данные отсутствуют
2	491404.4	1363952.06	-	0.1	данные отсутствуют	данные отсутствуют
1	491391.97	1363969.74	-	0.1	данные отсутствуют	данные отсутствуют
2	491396.91	1363971.63	-	0.1	данные отсутствуют	данные отсутствуют
1	491413.66	1363911.54	-	0.1	данные отсутствуют	данные отсутствуют
2	491419.09	1363913.6	-	0.1	данные отсутствуют	данные отсутствуют
1	491425.75	1363878.97	-	0.1	данные отсутствуют	данные отсутствуют



ДОКУМЕНТ ПОДПИСАН
ЭЛЕКТРОННОЙ ПОДПИСЬЮ

Сертификат: 00ВВ056В7401СВ38D2В3576АСDC8425108

Владелец: ФЕДЕРАЛЬНАЯ СЛУЖБА ГОСУДАРСТВЕННОЙ
РЕГИСТРАЦИИ, КАДАСТРА И КАРТОГРАФИИ
Действителен: с 27.06.2023 по 19.09.2024

полное наименование должности

инициалы, фамилия

Сооружение

вид объекта недвижимости

Лист № 24 раздела 5.1

Всего листов раздела 5.1: 230

Всего разделов: 4

Всего листов выписки: 235

05.03.2024г. № КУВИ-001/2024-65013688

Кадастровый номер:

50:10:0060101:1423

2	491431.02	1363880.86	-	0.1	данные отсутствуют	данные отсутствуют
1	491449.27	1363844.33	-	0.1	данные отсутствуют	данные отсутствуют
2	491444.78	1363842.71	-	0.1	данные отсутствуют	данные отсутствуют
1	491456.95	1363809.15	-	0.1	данные отсутствуют	данные отсутствуют
2	491435.27	1363802.83	-	0.1	данные отсутствуют	данные отсутствуют
3	491434.41	1363802.58	-	0.1	данные отсутствуют	данные отсутствуют
4	491415.52	1363797.08	-	0.1	данные отсутствуют	данные отсутствуют
1	491480.61	1363757.24	-	0.1	данные отсутствуют	данные отсутствуют
2	491476.4	1363755.69	-	0.1	данные отсутствуют	данные отсутствуют
1	491487.79	1363737.12	-	0.1	данные отсутствуют	данные отсутствуют
2	491483.71	1363735.63	-	0.1	данные отсутствуют	данные отсутствуют
1	491479.24	1363731.76	-	0.1	данные отсутствуют	данные отсутствуют
2	491484.43	1363733.66	-	0.1	данные отсутствуют	данные отсутствуют
1	491228.94	1364035.26	-	0.1	данные отсутствуют	данные отсутствуют
2	491223.43	1364033.09	-	0.1	данные отсутствуют	данные отсутствуют
1	491237.8	1364000.21	-	0.1	данные отсутствуют	данные отсутствуют
2	491233.64	1363998.49	-	0.1	данные отсутствуют	данные отсутствуют



ДОКУМЕНТ ПОДПИСАН
ЭЛЕКТРОННОЙ ПОДПИСЬЮ

Сертификат: 00ВВ056В7401СВ38D2В3576АСDC8425108

Владелец: ФЕДЕРАЛЬНАЯ СЛУЖБА ГОСУДАРСТВЕННОЙ

РЕГИСТРАЦИИ, КАДАСТРА И КАРТОГРАФИИ

Действителен: с 27.06.2023 по 19.09.2024

полное наименование должности

инициалы, фамилия

Сооружение

вид объекта недвижимости

Лист № 25 раздела 5.1

Всего листов раздела 5.1: 230

Всего разделов: 4

Всего листов выписки: 235

05.03.2024г. № КУВИ-001/2024-65013688

Кадастровый номер:

50:10:0060101:1423

1	491300.08	1363789.14	-	0.1	данные отсутствуют	данные отсутствуют
2	491295.76	1363787.95	-	0.1	данные отсутствуют	данные отсутствуют
1	491310.28	1363749.92	-	0.1	данные отсутствуют	данные отсутствуют
2	491306.52	1363748.89	-	0.1	данные отсутствуют	данные отсутствуют
1	491313.64	1363736.8	-	0.1	данные отсутствуют	данные отсутствуют
2	491310.12	1363735.82	-	0.1	данные отсутствуют	данные отсутствуют
1	490858.43	1364410.05	-	0.1	данные отсутствуют	данные отсутствуют
2	490907.11	1364435.96	-	0.1	данные отсутствуют	данные отсутствуют
3	490908.76	1364436.81	-	0.1	данные отсутствуют	данные отсутствуют
4	490910.31	1364437.6	-	0.1	данные отсутствуют	данные отсутствуют
5	490940.39	1364452.99	-	0.1	данные отсутствуют	данные отсутствуют
6	490977.19	1364471.62	-	0.1	данные отсутствуют	данные отсутствуют
7	490998.46	1364482.57	-	0.1	данные отсутствуют	данные отсутствуют
8	491020.48	1364493.52	-	0.1	данные отсутствуют	данные отсутствуют
9	491059.97	1364513.73	-	0.1	данные отсутствуют	данные отсутствуют
10	491062.91	1364515.23	-	0.1	данные отсутствуют	данные отсутствуют
11	491104.62	1364537.48	-	0.1	данные отсутствуют	данные отсутствуют



ДОКУМЕНТ ПОДПИСАН
ЭЛЕКТРОННОЙ ПОДПИСЬЮ

Сертификат: 00ВВ056В7401СВ38Д2В3576АСDC8425108

Владелец: ФЕДЕРАЛЬНАЯ СЛУЖБА ГОСУДАРСТВЕННОЙ
РЕГИСТРАЦИИ, КАДАСТРА И КАРТОГРАФИИ
Действителен: с 27.06.2023 по 19.09.2024

полное наименование должности

инициалы, фамилия

Сооружение

вид объекта недвижимости

Лист № 26 раздела 5.1

Всего листов раздела 5.1: 230

Всего разделов: 4

Всего листов выписки: 235

05.03.2024г. № КУВИ-001/2024-65013688

Кадастровый номер:

50:10:0060101:1423

12	491146.03	1364558.89	-	0.1	данные отсутствуют	данные отсутствуют
1	490872.23	1364197.08	-	0.1	данные отсутствуют	данные отсутствуют
2	490918.38	1364220.81	-	0.1	данные отсутствуют	данные отсутствуют
3	490945.88	1364235.33	-	0.1	данные отсутствуют	данные отсутствуют
4	490950.58	1364237.82	-	0.1	данные отсутствуют	данные отсутствуют
5	490967.75	1364246.87	-	0.1	данные отсутствуют	данные отсутствуют
6	490978.99	1364252.8	-	0.1	данные отсутствуют	данные отсутствуют
7	491015.86	1364271.84	-	0.1	данные отсутствуют	данные отсутствуют
8	491016.45	1364272.15	-	0.1	данные отсутствуют	данные отсутствуют
9	491025.31	1364276.59	-	0.1	данные отсутствуют	данные отсутствуют
10	491028.36	1364278.13	-	0.1	данные отсутствуют	данные отсутствуют
11	491053.19	1364290.63	-	0.1	данные отсутствуют	данные отсутствуют
12	491091.98	1364310.81	-	0.1	данные отсутствуют	данные отсутствуют
13	491113.29	1364321.82	-	0.1	данные отсутствуют	данные отсутствуют
14	491124.47	1364327.6	-	0.1	данные отсутствуют	данные отсутствуют
15	491134.21	1364332.62	-	0.1	данные отсутствуют	данные отсутствуют
16	491175.34	1364353.74	-	0.1	данные отсутствуют	данные отсутствуют



ДОКУМЕНТ ПОДПИСАН
ЭЛЕКТРОННОЙ ПОДПИСЬЮ

Сертификат: 00ВВ056В7401СВ38D2В3576АСDC8425108

Владелец: ФЕДЕРАЛЬНАЯ СЛУЖБА ГОСУДАРСТВЕННОЙ

РЕГИСТРАЦИИ, КАДАСТРА И КАРТОГРАФИИ

Действителен: с 27.06.2023 по 19.09.2024

полное наименование должности

инициалы, фамилия

Сооружение

вид объекта недвижимости

Лист № 27 раздела 5.1

Всего листов раздела 5.1: 230

Всего разделов: 4

Всего листов выписки: 235

05.03.2024г. № КУВИ-001/2024-65013688

Кадастровый номер:

50:10:0060101:1423

17	491201.9	1364367.68	-	0.1	данные отсутствуют	данные отсутствуют
18	491222.71	1364378.6	-	0.1	данные отсутствуют	данные отсутствуют
19	491235.11	1364385.11	-	0.1	данные отсутствуют	данные отсутствуют
1	490894.63	1364433.16	-	0.1	данные отсутствуют	данные отсутствуют
2	490896.22	1364430.16	-	0.1	данные отсутствуют	данные отсутствуют
1	490939.24	1364456.03	-	0.1	данные отсутствуют	данные отсутствуют
2	490940.39	1364452.99	-	0.1	данные отсутствуют	данные отсутствуют
1	491024.76	1364487.96	-	0.1	данные отсутствуют	данные отсутствуют
2	491021.62	1364494.11	-	0.1	данные отсутствуют	данные отсутствуют
1	491045.85	1364511.33	-	0.1	данные отсутствуют	данные отсутствуют
2	491047.8	1364507.5	-	0.1	данные отсутствуют	данные отсутствуют
1	491063.65	1364544.17	-	0.1	данные отсутствуют	данные отсутствуют
2	491074.75	1364521.55	-	0.1	данные отсутствуют	данные отсутствуют
1	491111.18	1364533.15	-	0.1	данные отсутствуют	данные отсутствуют
2	491108.03	1364539.25	-	0.1	данные отсутствуют	данные отсутствуют
1	491148.8	1364535.23	-	0.1	данные отсутствуют	данные отсутствуют
2	491156.12	1364538.93	-	0.1	данные отсутствуют	данные отсутствуют



ДОКУМЕНТ ПОДПИСАН
ЭЛЕКТРОННОЙ ПОДПИСЬЮ

Сертификат: 00ВВ056В7401СВ38D2В3576АСDС8425108

Владелец: ФЕДЕРАЛЬНАЯ СЛУЖБА ГОСУДАРСТВЕННОЙ
РЕГИСТРАЦИИ, КАДАСТРА И КАРТОГРАФИИ
Действителен: с 27.06.2023 по 19.09.2024

полное наименование должности

инициалы, фамилия

Сооружение

вид объекта недвижимости

Лист № 28 раздела 5.1

Всего листов раздела 5.1: 230

Всего разделов: 4

Всего листов выписки: 235

05.03.2024г. № КУВИ-001/2024-65013688

Кадастровый номер:

50:10:0060101:1423

1	491069.77	1364693.27	-	0.1	данные отсутствуют	данные отсутствуют
2	491075.46	1364696.11	-	0.1	данные отсутствуют	данные отсутствуют
1	491193.28	1364474.34	-	0.1	данные отсутствуют	данные отсутствуют
2	491189.88	1364472.58	-	0.1	данные отсутствуют	данные отсутствуют
1	491209.44	1364443.33	-	0.1	данные отсутствуют	данные отсутствуют
2	491205.94	1364441.52	-	0.1	данные отсутствуют	данные отсутствуют
1	491215.05	1364432.78	-	0.1	данные отсутствуют	данные отсутствуют
2	491211.43	1364430.91	-	0.1	данные отсутствуют	данные отсутствуют
1	491121.41	1364614.82	-	0.1	данные отсутствуют	данные отсутствуют
2	491117.53	1364612.86	-	0.1	данные отсутствуют	данные отсутствуют
1	491232.36	1364393.81	-	0.1	данные отсутствуют	данные отсутствуют
2	491230.99	1364393.09	-	0.1	данные отсутствуют	данные отсутствуют
1	491268.07	1364329.63	-	0.1	данные отсутствуют	данные отсутствуют
2	491264.68	1364327.9	-	0.1	данные отсутствуют	данные отсутствуют
1	491276.68	1364312.43	-	0.1	данные отсутствуют	данные отсутствуют
2	491273.55	1364310.81	-	0.1	данные отсутствуют	данные отсутствуют
1	491292.92	1364280.34	-	0.1	данные отсутствуют	данные отсутствуют



ДОКУМЕНТ ПОДПИСАН
ЭЛЕКТРОННОЙ ПОДПИСЬЮ

Сертификат: 00ВВ056В7401СВ38D2В3576АСDC8425108

Владелец: ФЕДЕРАЛЬНАЯ СЛУЖБА ГОСУДАРСТВЕННОЙ
РЕГИСТРАЦИИ, КАДАСТРА И КАРТОГРАФИИ
Действителен: с 27.06.2023 по 19.09.2024

полное наименование должности

инициалы, фамилия

Сооружение

вид объекта недвижимости

Лист № 29 раздела 5.1

Всего листов раздела 5.1: 230

Всего разделов: 4

Всего листов выписки: 235

05.03.2024г. № КУВИ-001/2024-65013688

Кадастровый номер:

50:10:0060101:1423

2	491290.15	1364278.9	-	0.1	данные отсутствуют	данные отсутствуют
1	491315.95	1364213.65	-	0.1	данные отсутствуют	данные отсутствуют
2	491311.26	1364221.57	-	0.1	данные отсутствуют	данные отсутствуют
1	490977.66	1364091.21	-	0.1	данные отсутствуют	данные отсутствуют
2	490971.03	1364090.29	-	0.1	данные отсутствуют	данные отсутствуют
1	490969.17	1364079.92	-	0.1	данные отсутствуют	данные отсутствуют
2	490972.77	1364080.56	-	0.1	данные отсутствуют	данные отсутствуют
1	490973.79	1364059.34	-	0.1	данные отсутствуют	данные отсутствуют
2	490975.99	1364059.66	-	0.1	данные отсутствуют	данные отсутствуют
1	490982.72	1364058.98	-	0.1	данные отсутствуют	данные отсутствуют
2	490976.22	1364058.04	-	0.1	данные отсутствуют	данные отсутствуют
1	490978.46	1364028.74	-	0.1	данные отсутствуют	данные отсутствуют
2	490980.39	1364029.04	-	0.1	данные отсутствуют	данные отсутствуют
1	490984.73	1364041.54	-	0.1	данные отсутствуют	данные отсутствуют
2	490978.72	1364040.67	-	0.1	данные отсутствуют	данные отсутствуют
1	490988.61	1364016.93	-	0.1	данные отсутствуют	данные отсутствуют
2	490982.28	1364016	-	0.1	данные отсутствуют	данные отсутствуют



ДОКУМЕНТ ПОДПИСАН
ЭЛЕКТРОННОЙ ПОДПИСЬЮ

Сертификат: 00ВВ056В7401СВ38Д2В3576АСDC8425108

Владелец: ФЕДЕРАЛЬНАЯ СЛУЖБА ГОСУДАРСТВЕННОЙ
РЕГИСТРАЦИИ, КАДАСТРА И КАРТОГРАФИИ
Действителен: с 27.06.2023 по 19.09.2024

полное наименование должности

инициалы, фамилия

Сооружение

вид объекта недвижимости

Лист № 30 раздела 5.1

Всего листов раздела 5.1: 230

Всего разделов: 4

Всего листов выписки: 235

05.03.2024г. № КУВИ-001/2024-65013688

Кадастровый номер:

50:10:0060101:1423

1	490980.03	1364009.8	-	0.1	данные отсутствуют	данные отсутствуют
2	490983.12	1364010.26	-	0.1	данные отсутствуют	данные отсутствуют
1	490994.37	1363983.21	-	0.1	данные отсутствуют	данные отсутствуют
2	490987.24	1363982.17	-	0.1	данные отсутствуют	данные отсутствуют
1	491005.19	1364116.23	-	0.1	данные отсутствуют	данные отсутствуют
2	491005.99	1364113.17	-	0.1	данные отсутствуют	данные отсутствуют
1	491065.67	1364019.28	-	0.1	данные отсутствуют	данные отсутствуют
2	491060.23	1364016.82	-	0.1	данные отсутствуют	данные отсутствуют
1	491052.84	1364044.36	-	0.1	данные отсутствуют	данные отсутствуют
2	491055.78	1364044.84	-	0.1	данные отсутствуют	данные отсутствуют
1	491059.24	1364059.13	-	0.1	данные отсутствуют	данные отсутствуют
2	491053.66	1364058.25	-	0.1	данные отсутствуют	данные отсутствуют
1	491057.72	1364073.27	-	0.1	данные отсутствуют	данные отсутствуют
2	491051.44	1364072.29	-	0.1	данные отсутствуют	данные отсутствуют
1	491048.68	1364072.8	-	0.1	данные отсутствуют	данные отсутствуют
2	491051.29	1364073.22	-	0.1	данные отсутствуют	данные отсутствуют
1	491043.82	1364099.86	-	0.1	данные отсутствуют	данные отсутствуют



ДОКУМЕНТ ПОДПИСАН
ЭЛЕКТРОННОЙ ПОДПИСЬЮ

Сертификат: 00ВВ056В7401СВ38D2В3576АСDC8425108

Владелец: ФЕДЕРАЛЬНАЯ СЛУЖБА ГОСУДАРСТВЕННОЙ
РЕГИСТРАЦИИ, КАДАСТРА И КАРТОГРАФИИ
Действителен: с 27.06.2023 по 19.09.2024

полное наименование должности

инициалы, фамилия

Сооружение

вид объекта недвижимости

Лист № 31 раздела 5.1

Всего листов раздела 5.1: 230

Всего разделов: 4

Всего листов выписки: 235

05.03.2024г. № КУВИ-001/2024-65013688

Кадастровый номер:

50:10:0060101:1423

2	491047.02	1364100.37	-	0.1	данные отсутствуют	данные отсутствуют
1	491054.51	1364096.69	-	0.1	данные отсутствуют	данные отсутствуют
2	491047.77	1364095.62	-	0.1	данные отсутствуют	данные отсутствуют
1	491113.84	1364083.84	-	0.1	данные отсутствуют	данные отсутствуют
2	491114.89	1364084.34	-	0.1	данные отсутствуют	данные отсутствуют
1	491106.8	1364108.71	-	0.1	данные отсутствуют	данные отсутствуют
2	491104.17	1364107.46	-	0.1	данные отсутствуют	данные отсутствуют
1	491208.21	1364378.95	-	0.1	данные отсутствуют	данные отсутствуют
2	491211.49	1364372.71	-	0.1	данные отсутствуют	данные отсутствуют
1	491176.69	1364362.27	-	0.1	данные отсутствуют	данные отсутствуют
2	491179.93	1364356.15	-	0.1	данные отсутствуют	данные отсутствуют
1	491167.16	1364344.8	-	0.1	данные отсутствуют	данные отсутствуют
2	491165.24	1364348.55	-	0.1	данные отсутствуют	данные отсутствуют
1	491148.76	1364335.46	-	0.1	данные отсутствуют	данные отсутствуют
2	491146.89	1364339.13	-	0.1	данные отсутствуют	данные отсутствуют
1	491136.14	1364328.88	-	0.1	данные отсутствуют	данные отсутствуют
2	491134.21	1364332.62	-	0.1	данные отсутствуют	данные отсутствуют



ДОКУМЕНТ ПОДПИСАН
ЭЛЕКТРОННОЙ ПОДПИСЬЮ

Сертификат: 00ВВ056В7401СВ38D2В3576АСDС8425108

Владелец: ФЕДЕРАЛЬНАЯ СЛУЖБА ГОСУДАРСТВЕННОЙ
РЕГИСТРАЦИИ, КАДАСТРА И КАРТОГРАФИИ
Действителен: с 27.06.2023 по 19.09.2024

полное наименование должности

инициалы, фамилия

Сооружение

вид объекта недвижимости

Лист № 32 раздела 5.1

Всего листов раздела 5.1: 230

Всего разделов: 4

Всего листов выписки: 235

05.03.2024г. № КУВИ-001/2024-65013688

Кадастровый номер:

50:10:0060101:1423

1	491115.07	1364318.37	-	0.1	данные отсутствуют	данные отсутствуют
2	491113.29	1364321.82	-	0.1	данные отсутствуют	данные отсутствуют
1	491097.98	1364309.8	-	0.1	данные отсутствуют	данные отсутствуют
2	491096.74	1364313.27	-	0.1	данные отсутствуют	данные отсутствуют
1	491051.77	1364298.47	-	0.1	данные отсутствуют	данные отсутствуют
2	491055.28	1364291.71	-	0.1	данные отсутствуют	данные отсутствуют
1	490985.38	1364263.03	-	0.1	данные отсутствуют	данные отсутствуют
2	490988.2	1364257.56	-	0.1	данные отсутствуют	данные отсутствуют
1	490925.86	1364231.93	-	0.1	данные отсутствуют	данные отсутствуют
2	490928.83	1364226.33	-	0.1	данные отсутствуют	данные отсутствуют
1	490892.63	1364214.84	-	0.1	данные отсутствуют	данные отсутствуют
2	490895.58	1364209.08	-	0.1	данные отсутствуют	данные отсутствуют
1	490895.43	1364204.09	-	0.1	данные отсутствуют	данные отсутствуют
2	490893.43	1364207.97	-	0.1	данные отсутствуют	данные отсутствуют
1	490280.26	1363168.41	-	0.1	данные отсутствуют	данные отсутствуют
2	490281.03	1363165.77	-	0.1	данные отсутствуют	данные отсутствуют
1	490306.21	1363168.27	-	0.1	данные отсутствуют	данные отсутствуют



ДОКУМЕНТ ПОДПИСАН
ЭЛЕКТРОННОЙ ПОДПИСЬЮ

Сертификат: 00ВВ056В7401СВ38D2В3576АСDC8425108

Владелец: ФЕДЕРАЛЬНАЯ СЛУЖБА ГОСУДАРСТВЕННОЙ

РЕГИСТРАЦИИ, КАДАСТРА И КАРТОГРАФИИ

Действителен: с 27.06.2023 по 19.09.2024

полное наименование должности

инициалы, фамилия

Сооружение

вид объекта недвижимости

Лист № 33 раздела 5.1

Всего листов раздела 5.1: 230

Всего разделов: 4

Всего листов выписки: 235

05.03.2024г. № КУВИ-001/2024-65013688

Кадастровый номер:

50:10:0060101:1423

2	490305.39	1363172.76	-	0.1	данные отсутствуют	данные отсутствуют
1	490340.01	1363177.75	-	0.1	данные отсутствуют	данные отсутствуют
2	490339.82	1363182.66	-	0.1	данные отсутствуют	данные отсутствуют
1	490328.25	1363181.68	-	0.1	данные отсутствуют	данные отсутствуют
2	490328.87	1363179.46	-	0.1	данные отсутствуют	данные отсутствуют
1	490362.18	1363191.46	-	0.1	данные отсутствуют	данные отсутствуют
2	490362.8	1363189.38	-	0.1	данные отсутствуют	данные отсутствуют
1	490436.45	1363238.91	-	0.1	данные отсутствуют	данные отсутствуют
2	490437.41	1363234.57	-	0.1	данные отсутствуют	данные отсутствуют
1	490433.61	1363230.73	-	0.1	данные отсутствуют	данные отсутствуют
2	490432.98	1363233.59	-	0.1	данные отсутствуют	данные отсутствуют
1	490449.67	1363237.29	-	0.1	данные отсутствуют	данные отсутствуют
2	490455.3	1363197.91	-	0.1	данные отсутствуют	данные отсутствуют
3	490465.69	1363163.3	-	0.1	данные отсутствуют	данные отсутствуют
4	490461.83	1363162.14	-	0.1	данные отсутствуют	данные отсутствуют
1	490456.03	1363184.55	-	0.1	данные отсутствуют	данные отсутствуют
2	490459.04	1363185.45	-	0.1	данные отсутствуют	данные отсутствуют



ДОКУМЕНТ ПОДПИСАН
ЭЛЕКТРОННОЙ ПОДПИСЬЮ

Сертификат: 00ВВ056В7401СВ38D2В3576АСDC8425108

Владелец: ФЕДЕРАЛЬНАЯ СЛУЖБА ГОСУДАРСТВЕННОЙ

РЕГИСТРАЦИИ, КАДАСТРА И КАРТОГРАФИИ

Действителен: с 27.06.2023 по 19.09.2024

полное наименование должности

инициалы, фамилия

Сооружение

вид объекта недвижимости

Лист № 34 раздела 5.1

Всего листов раздела 5.1: 230

Всего разделов: 4

Всего листов выписки: 235

05.03.2024г. № КУВИ-001/2024-65013688

Кадастровый номер:

50:10:0060101:1423

1	490451.05	1363208.19	-	0.1	данные отсутствуют	данные отсутствуют
2	490453.8	1363208.58	-	0.1	данные отсутствуют	данные отсутствуют
1	490462.3	1363242.88	-	0.1	данные отсутствуют	данные отсутствуют
2	490462.92	1363240.07	-	0.1	данные отсутствуют	данные отсутствуют
1	490475.57	1363246.64	-	0.1	данные отсутствуют	данные отсутствуют
2	490476.36	1363242.88	-	0.1	данные отсутствуют	данные отсутствуют
1	490489.35	1363249.13	-	0.1	данные отсутствуют	данные отсутствуют
2	490489.99	1363245.61	-	0.1	данные отсутствуют	данные отсутствуют
1	490498.08	1363250.81	-	0.1	данные отсутствуют	данные отсутствуют
2	490498.68	1363247.02	-	0.1	данные отсутствуют	данные отсутствуют
1	490622.18	1363209.48	-	0.1	данные отсутствуют	данные отсутствуют
2	490621.54	1363215.76	-	0.1	данные отсутствуют	данные отсутствуют
1	490627.68	1363219.83	-	0.1	данные отсутствуют	данные отсутствуют
2	490627.99	1363216.34	-	0.1	данные отсутствуют	данные отсутствуют
1	490638.53	1363210.54	-	0.1	данные отсутствуют	данные отсутствуют
2	490637.93	1363217.25	-	0.1	данные отсутствуют	данные отсутствуют
1	490675.33	1363215.84	-	0.1	данные отсутствуют	данные отсутствуют



ДОКУМЕНТ ПОДПИСАН
ЭЛЕКТРОННОЙ ПОДПИСЬЮ

Сертификат: 00ВВ056В7401СВ38D2В3576АСDC8425108

Владелец: ФЕДЕРАЛЬНАЯ СЛУЖБА ГОСУДАРСТВЕННОЙ

РЕГИСТРАЦИИ, КАДАСТРА И КАРТОГРАФИИ

Действителен: с 27.06.2023 по 19.09.2024

полное наименование должности

инициалы, фамилия

Сооружение

вид объекта недвижимости

Лист № 35 раздела 5.1

Всего листов раздела 5.1: 230

Всего разделов: 4

Всего листов выписки: 235

05.03.2024г. № КУВИ-001/2024-65013688

Кадастровый номер:

50:10:0060101:1423

2	490674.93	1363220.68	-	0.1	данные отсутствуют	данные отсутствуют
1	490689.13	1363224.68	-	0.1	данные отсутствуют	данные отсутствуют
2	490689.37	1363222.11	-	0.1	данные отсутствуют	данные отсутствуют
1	490705.16	1363227.06	-	0.1	данные отсутствуют	данные отсутствуют
2	490705.49	1363223.7	-	0.1	данные отсутствуют	данные отсутствуют
1	490712.31	1363218.16	-	0.1	данные отсутствуют	данные отсутствуют
2	490711.7	1363224.32	-	0.1	данные отсутствуют	данные отсутствуют
1	490722.47	1363228.25	-	0.1	данные отсутствуют	данные отсутствуют
2	490722.76	1363225.41	-	0.1	данные отсутствуют	данные отсутствуют
1	490707.96	1363159.25	-	0.1	данные отсутствуют	данные отсутствуют
2	490708.12	1363158.27	-	0.1	данные отсутствуют	данные отсутствуют
3	490732.91	1363162.01	-	0.1	данные отсутствуют	данные отсутствуют
1	490310.62	1363107.21	-	0.1	данные отсутствуют	данные отсутствуют
2	490310.52	1363109.12	-	0.1	данные отсутствуют	данные отсутствуют
1	490265.83	1363105.41	-	0.1	данные отсутствуют	данные отсутствуют
2	490265.77	1363106.24	-	0.1	данные отсутствуют	данные отсутствуют
1	490279.13	1363107.15	-	0.1	данные отсутствуют	данные отсутствуют



ДОКУМЕНТ ПОДПИСАН
ЭЛЕКТРОННОЙ ПОДПИСЬЮ

Сертификат: 00ВВ056В7401СВ38D2В3576АСDC8425108

Владелец: ФЕДЕРАЛЬНАЯ СЛУЖБА ГОСУДАРСТВЕННОЙ

РЕГИСТРАЦИИ, КАДАСТРА И КАРТОГРАФИИ

Действителен: с 27.06.2023 по 19.09.2024

полное наименование должности

инициалы, фамилия

Сооружение

вид объекта недвижимости

Лист № 36 раздела 5.1

Всего листов раздела 5.1: 230

Всего разделов: 4

Всего листов выписки: 235

05.03.2024г. № КУВИ-001/2024-65013688

Кадастровый номер:

50:10:0060101:1423

2	490278.82	1363112.91	-	0.1	данные отсутствуют	данные отсутствуют
1	490360.95	1363111.2	-	0.1	данные отсутствуют	данные отсутствуют
2	490360.67	1363081.66	-	0.1	данные отсутствуют	данные отсутствуют
3	490361.16	1363045.17	-	0.1	данные отсутствуют	данные отсутствуют
4	490361.12	1363003.22	-	0.1	данные отсутствуют	данные отсутствуют
5	490361.16	1362951.14	-	0.1	данные отсутствуют	данные отсутствуют
6	490361.17	1362946.4	-	0.1	данные отсутствуют	данные отсутствуют
1	490405.31	1362986.73	-	0.1	данные отсутствуют	данные отсутствуют
2	490361.13	1362983.86	-	0.1	данные отсутствуют	данные отсутствуют
1	490367.92	1363001.09	-	0.1	данные отсутствуют	данные отсутствуют
2	490361.12	1363001.08	-	0.1	данные отсутствуют	данные отсутствуют
1	490354.13	1362976.43	-	0.1	данные отсутствуют	данные отсутствуют
2	490361.14	1362976.85	-	0.1	данные отсутствуют	данные отсутствуют
1	490354.36	1362987.41	-	0.1	данные отсутствуют	данные отсутствуют
2	490361.13	1362987.44	-	0.1	данные отсутствуют	данные отсутствуют
1	490355.24	1363009.11	-	0.1	данные отсутствуют	данные отсутствуют
2	490361.12	1363009.05	-	0.1	данные отсутствуют	данные отсутствуют



ДОКУМЕНТ ПОДПИСАН
ЭЛЕКТРОННОЙ ПОДПИСЬЮ

Сертификат: 00ВВ056В7401СВ38Д2В3576АСDC8425108

Владелец: ФЕДЕРАЛЬНАЯ СЛУЖБА ГОСУДАРСТВЕННОЙ
РЕГИСТРАЦИИ, КАДАСТРА И КАРТОГРАФИИ
Действителен: с 27.06.2023 по 19.09.2024

полное наименование должности

инициалы, фамилия

Сооружение

вид объекта недвижимости

Лист № 37 раздела 5.1

Всего листов раздела 5.1: 230

Всего разделов: 4

Всего листов выписки: 235

05.03.2024г. № КУВИ-001/2024-65013688

Кадастровый номер:

50:10:0060101:1423

1	490355.4	1363027.31	-	0.1	данные отсутствуют	данные отсутствуют
2	490361.14	1363027.29	-	0.1	данные отсутствуют	данные отсутствуют
1	490355.16	1363048.24	-	0.1	данные отсутствуют	данные отсутствуют
2	490361.11	1363048.32	-	0.1	данные отсутствуют	данные отсутствуют
1	490398.53	1363039.5	-	0.1	данные отсутствуют	данные отсутствуют
2	490361.15	1363040.69	-	0.1	данные отсутствуют	данные отсутствуют
1	490215.3	1362957.88	-	0.1	данные отсутствуют	данные отсутствуют
2	490221.11	1362958.67	-	0.1	данные отсутствуют	данные отсутствуют
1	490211.58	1362987.77	-	0.1	данные отсутствуют	данные отсутствуют
2	490217.65	1362988.47	-	0.1	данные отсутствуют	данные отсутствуют
1	490223.47	1362974.72	-	0.1	данные отсутствуют	данные отсутствуют
2	490219.28	1362973.98	-	0.1	данные отсутствуют	данные отсутствуют
1	490226.49	1362922.26	-	0.1	данные отсутствуют	данные отсутствуют
2	490246.63	1362925.91	-	0.1	данные отсутствуют	данные отсутствуют
3	490295.93	1362935.17	-	0.1	данные отсутствуют	данные отсутствуют
4	490323.87	1362940.38	-	0.1	данные отсутствуют	данные отсутствуют
5	490361.17	1362946.4	-	0.1	данные отсутствуют	данные отсутствуют



ДОКУМЕНТ ПОДПИСАН
ЭЛЕКТРОННОЙ ПОДПИСЬЮ

Сертификат: 00ВВ056В7401СВ38D2В3576АСDC8425108

Владелец: ФЕДЕРАЛЬНАЯ СЛУЖБА ГОСУДАРСТВЕННОЙ

РЕГИСТРАЦИИ, КАДАСТРА И КАРТОГРАФИИ

Действителен: с 27.06.2023 по 19.09.2024

полное наименование должности

инициалы, фамилия

Сооружение

вид объекта недвижимости

Лист № 38 раздела 5.1

Всего листов раздела 5.1: 230

Всего разделов: 4

Всего листов выписки: 235

05.03.2024г. № КУВИ-001/2024-65013688

Кадастровый номер:

50:10:0060101:1423

6	490382.92	1362949.66	-	0.1	данные отсутствуют	данные отсутствуют
7	490442.34	1362960.66	-	0.1	данные отсутствуют	данные отсутствуют
8	490508.47	1362973.08	-	0.1	данные отсутствуют	данные отсутствуют
9	490557.17	1362980.4	-	0.1	данные отсутствуют	данные отсутствуют
10	490606.9	1362987.08	-	0.1	данные отсутствуют	данные отсутствуют
11	490627.66	1362990.59	-	0.1	данные отсутствуют	данные отсутствуют
12	490672.04	1363002.75	-	0.1	данные отсутствуют	данные отсутствуют
13	490676.9	1362992.12	-	0.1	данные отсутствуют	данные отсутствуют
1	490676.91	1362993.83	-	0.1	данные отсутствуют	данные отсутствуют
2	490706.01	1363006.88	-	0.1	данные отсутствуют	данные отсутствуют
3	490727.19	1363014.89	-	0.1	данные отсутствуют	данные отсутствуют
4	490772	1363033.25	-	0.1	данные отсутствуют	данные отсутствуют
1	490365.27	1362941.85	-	0.1	данные отсутствуют	данные отсутствуют
2	490364.52	1362946.9	-	0.1	данные отсутствуют	данные отсутствуют
1	490296.85	1362930.25	-	0.1	данные отсутствуют	данные отсутствуют
2	490295.93	1362935.17	-	0.1	данные отсутствуют	данные отсутствуют
1	490245.99	1362929.35	-	0.1	данные отсутствуют	данные отсутствуют



ДОКУМЕНТ ПОДПИСАН
ЭЛЕКТРОННОЙ ПОДПИСЬЮ

Сертификат: 00ВВ056В7401СВ38D2В3576АСDC8425108

Владелец: ФЕДЕРАЛЬНАЯ СЛУЖБА ГОСУДАРСТВЕННОЙ
РЕГИСТРАЦИИ, КАДАСТРА И КАРТОГРАФИИ
Действителен: с 27.06.2023 по 19.09.2024

полное наименование должности

инициалы, фамилия

Сооружение

вид объекта недвижимости

Лист № 39 раздела 5.1

Всего листов раздела 5.1: 230

Всего разделов: 4

Всего листов выписки: 235

05.03.2024г. № КУВИ-001/2024-65013688

Кадастровый номер:

50:10:0060101:1423

2	490246.63	1362925.91	-	0.1	данные отсутствуют	данные отсутствуют
1	490778.1	1362897.98	-	0.1	данные отсутствуют	данные отсутствуют
2	490785.64	1362898.16	-	0.1	данные отсутствуют	данные отсутствуют
1	490792.94	1362857.35	-	0.1	данные отсутствуют	данные отсутствуют
2	490787.29	1362857.12	-	0.1	данные отсутствуют	данные отсутствуют
1	490779.66	1362860.49	-	0.1	данные отсутствуют	данные отсутствуют
2	490787.14	1362860.8	-	0.1	данные отсутствуют	данные отсутствуют
1	490780.78	1362839.41	-	0.1	данные отсутствуют	данные отсутствуют
2	490787.95	1362839.68	-	0.1	данные отсутствуют	данные отсутствуют
1	490794.57	1362822.33	-	0.1	данные отсутствуют	данные отсутствуют
2	490788.59	1362822.11	-	0.1	данные отсутствуют	данные отсутствуют
1	490783.17	1362805.08	-	0.1	данные отсутствуют	данные отсутствуют
2	490789.21	1362805.31	-	0.1	данные отсутствуют	данные отсутствуют
1	490785.5	1362750.02	-	0.1	данные отсутствуют	данные отсутствуют
2	490791.23	1362750.2	-	0.1	данные отсутствуют	данные отсутствуют
1	490877.99	1362776.64	-	0.1	данные отсутствуют	данные отсутствуют
2	490884.4	1362760.06	-	0.1	данные отсутствуют	данные отсутствуют



ДОКУМЕНТ ПОДПИСАН
ЭЛЕКТРОННОЙ ПОДПИСЬЮ

Сертификат: 00ВВ056В7401СВ38D2В3576АСDC8425108

Владелец: ФЕДЕРАЛЬНАЯ СЛУЖБА ГОСУДАРСТВЕННОЙ
РЕГИСТРАЦИИ, КАДАСТРА И КАРТОГРАФИИ
Действителен: с 27.06.2023 по 19.09.2024

полное наименование должности

инициалы, фамилия

Сооружение

вид объекта недвижимости

Лист № 40 раздела 5.1

Всего листов раздела 5.1: 230

Всего разделов: 4

Всего листов выписки: 235

05.03.2024г. № КУВИ-001/2024-65013688

Кадастровый номер:

50:10:0060101:1423

1	490854.15	1362744.67	-	0.1	данные отсутствуют	данные отсутствуют
2	490853.11	1362748.86	-	0.1	данные отсутствуют	данные отсутствуют
1	490799.06	1362713.71	-	0.1	данные отсутствуют	данные отсутствуют
2	490792.65	1362713.5	-	0.1	данные отсутствуют	данные отсутствуют
1	490786.25	1362696.76	-	0.1	данные отсутствуют	данные отсутствуют
2	490793.2	1362697	-	0.1	данные отсутствуют	данные отсутствуют
1	490788.73	1362651.98	-	0.1	данные отсутствуют	данные отсутствуют
2	490794.69	1362652.13	-	0.1	данные отсутствуют	данные отсутствуют
1	490799.57	1362651.04	-	0.1	данные отсутствуют	данные отсутствуют
2	490794.73	1362650.87	-	0.1	данные отсутствуют	данные отсутствуют
1	490918.82	1362661.13	-	0.1	данные отсутствуют	данные отсутствуют
2	490923.75	1362648.62	-	0.1	данные отсутствуют	данные отсутствуют
1	490803.12	1362590.3	-	0.1	данные отсутствуют	данные отсутствуют
2	490797.27	1362590.05	-	0.1	данные отсутствуют	данные отсутствуют
1	490792.33	1362558.99	-	0.1	данные отсутствуют	данные отсутствуют
2	490798.6	1362559.25	-	0.1	данные отсутствуют	данные отсутствуют
1	490805.42	1362530.34	-	0.1	данные отсутствуют	данные отсутствуют



ДОКУМЕНТ ПОДПИСАН
ЭЛЕКТРОННОЙ ПОДПИСЬЮ

Сертификат: 00ВВ056В7401СВ38D2В3576АСDC8425108

Владелец: ФЕДЕРАЛЬНАЯ СЛУЖБА ГОСУДАРСТВЕННОЙ
РЕГИСТРАЦИИ, КАДАСТРА И КАРТОГРАФИИ
Действителен: с 27.06.2023 по 19.09.2024

полное наименование должности

инициалы, фамилия

Сооружение

вид объекта недвижимости

Лист № 41 раздела 5.1

Всего листов раздела 5.1: 230

Всего разделов: 4

Всего листов выписки: 235

05.03.2024г. № КУВИ-001/2024-65013688

Кадастровый номер:

50:10:0060101:1423

2	490799.88	1362530.08	-	0.1	данные отсутствуют	данные отсутствуют
1	490794.05	1362516.92	-	0.1	данные отсутствуют	данные отсутствуют
2	490800.45	1362517.2	-	0.1	данные отсутствуют	данные отсутствуют
1	490794.83	1362478.6	-	0.1	данные отсутствуют	данные отсутствуют
2	490802.06	1362478.83	-	0.1	данные отсутствуют	данные отсутствуют
1	490717.34	1362634.95	-	0.1	данные отсутствуют	данные отсутствуют
2	490725.81	1362637.13	-	0.1	данные отсутствуют	данные отсутствуют
1	490703	1362693.7	-	0.1	данные отсутствуют	данные отсутствуют
2	490710.85	1362695.67	-	0.1	данные отсутствуют	данные отсутствуют
1	490694.93	1362728.96	-	0.1	данные отсутствуют	данные отсутствуют
2	490701.75	1362730.83	-	0.1	данные отсутствуют	данные отсутствуют
1	490687.84	1362830.91	-	0.1	данные отсутствуют	данные отсутствуют
2	490683.72	1362830.67	-	0.1	данные отсутствуют	данные отсутствуют
1	490686.66	1362846.69	-	0.1	данные отсутствуют	данные отсутствуют
2	490682.81	1362846.47	-	0.1	данные отсутствуют	данные отсутствуют
1	490684.17	1362884.55	-	0.1	данные отсутствуют	данные отсутствуют
2	490681.07	1362884.42	-	0.1	данные отсутствуют	данные отсутствуют



ДОКУМЕНТ ПОДПИСАН
ЭЛЕКТРОННОЙ ПОДПИСЬЮ

Сертификат: 00ВВ056В7401СВ38D2В3576АСDC8425108

Владелец: ФЕДЕРАЛЬНАЯ СЛУЖБА ГОСУДАРСТВЕННОЙ
РЕГИСТРАЦИИ, КАДАСТРА И КАРТОГРАФИИ
Действителен: с 27.06.2023 по 19.09.2024

полное наименование должности

инициалы, фамилия

Сооружение

вид объекта недвижимости

Лист № 42 раздела 5.1

Всего листов раздела 5.1: 230

Всего разделов: 4

Всего листов выписки: 235

05.03.2024г. № КУВИ-001/2024-65013688

Кадастровый номер:

50:10:0060101:1423

1	490670.74	1362861.19	-	0.1	данные отсутствуют	данные отсутствуют
2	490682.06	1362861.56	-	0.1	данные отсутствуют	данные отсутствуют
1	490672.77	1362896.23	-	0.1	данные отсутствуют	данные отсутствуют
2	490680.63	1362896.5	-	0.1	данные отсутствуют	данные отсутствуют
1	490679.99	1362980.99	-	0.1	данные отсутствуют	данные отсутствуют
2	490677.2	1362980.86	-	0.1	данные отсутствуют	данные отсутствуют
1	490684.76	1362915.92	-	0.1	данные отсутствуют	данные отсутствуют
2	490679.97	1362915.76	-	0.1	данные отсутствуют	данные отсутствуют
1	490672.5	1362916.84	-	0.1	данные отсутствуют	данные отсутствуют
2	490679.92	1362917.13	-	0.1	данные отсутствуют	данные отсутствуют
1	490685.73	1362813.47	-	0.1	данные отсутствуют	данные отсутствуют
2	490659.43	1362805.13	-	0.1	данные отсутствуют	данные отсутствуют
3	490623.17	1362793.62	-	0.1	данные отсутствуют	данные отсутствуют
4	490600.82	1362786.91	-	0.1	данные отсутствуют	данные отсутствуют
5	490573.75	1362779.44	-	0.1	данные отсутствуют	данные отсутствуют
6	490534.77	1362767.63	-	0.1	данные отсутствуют	данные отсутствуют
7	490518.19	1362761.81	-	0.1	данные отсутствуют	данные отсутствуют



ДОКУМЕНТ ПОДПИСАН
ЭЛЕКТРОННОЙ ПОДПИСЬЮ

Сертификат: 00ВВ056В7401СВ38D2В3576АСDC8425108

Владелец: ФЕДЕРАЛЬНАЯ СЛУЖБА ГОСУДАРСТВЕННОЙ
РЕГИСТРАЦИИ, КАДАСТРА И КАРТОГРАФИИ
Действителен: с 27.06.2023 по 19.09.2024

полное наименование должности

инициалы, фамилия

Сооружение

вид объекта недвижимости

Лист № 43 раздела 5.1

Всего листов раздела 5.1: 230

Всего разделов: 4

Всего листов выписки: 235

05.03.2024г. № КУВИ-001/2024-65013688

Кадастровый номер:

50:10:0060101:1423

8	490518.64	1362759.56	-	0.1	данные отсутствуют	данные отсутствуют
1	490598.5	1362783.77	-	0.1	данные отсутствуют	данные отсутствуют
2	490597.84	1362786.09	-	0.1	данные отсутствуют	данные отсутствуют
1	490633.72	1362794.32	-	0.1	данные отсутствуют	данные отсутствуют
2	490632.96	1362796.72	-	0.1	данные отсутствуют	данные отсутствуют
1	490660.55	1362801.61	-	0.1	данные отсутствуют	данные отсутствуют
2	490659.43	1362805.13	-	0.1	данные отсутствуют	данные отсутствуют
1	490645.65	1362807.79	-	0.1	данные отсутствуют	данные отсутствуют
2	490647.66	1362801.39	-	0.1	данные отсутствуют	данные отсутствуют
1	490616.22	1362798.96	-	0.1	данные отсутствуют	данные отсутствуют
2	490618.26	1362792.15	-	0.1	данные отсутствуют	данные отсутствуют
1	490599.04	1362794.33	-	0.1	данные отсутствуют	данные отсутствуют
2	490601.24	1362787.03	-	0.1	данные отсутствуют	данные отсутствуют
1	490568.56	1362784.86	-	0.1	данные отсутствуют	данные отсутствуют
2	490570.45	1362778.44	-	0.1	данные отсутствуют	данные отсутствуют
1	490430.12	1362730.38	-	0.1	данные отсутствуют	данные отсутствуют
2	490428.8	1362734.46	-	0.1	данные отсутствуют	данные отсутствуют



ДОКУМЕНТ ПОДПИСАН
ЭЛЕКТРОННОЙ ПОДПИСЬЮ

Сертификат: 00ВВ056В7401СВ38D2В3576АСDC8425108

Владелец: ФЕДЕРАЛЬНАЯ СЛУЖБА ГОСУДАРСТВЕННОЙ
РЕГИСТРАЦИИ, КАДАСТРА И КАРТОГРАФИИ
Действителен: с 27.06.2023 по 19.09.2024

полное наименование должности

инициалы, фамилия

Сооружение

вид объекта недвижимости

Лист № 44 раздела 5.1

Всего листов раздела 5.1: 230

Всего разделов: 4

Всего листов выписки: 235

05.03.2024г. № КУВИ-001/2024-65013688

Кадастровый номер:

50:10:0060101:1423

1	490421.37	1362736.82	-	0.1	данные отсутствуют	данные отсутствуют
2	490422.94	1362732.38	-	0.1	данные отсутствуют	данные отсутствуют
1	490399.85	1362722.38	-	0.1	данные отсутствуют	данные отсутствуют
2	490399.29	1362723.99	-	0.1	данные отсутствуют	данные отсутствуют
1	490375.08	1362395.4	-	0.1	данные отсутствуют	данные отсутствуют
2	490376.99	1362395.78	-	0.1	данные отсутствуют	данные отсутствуют
1	490371.61	1362418.06	-	0.1	данные отсутствуют	данные отсутствуют
2	490372.52	1362418.24	-	0.1	данные отсутствуют	данные отсутствуют
1	490330.06	1362655.28	-	0.1	данные отсутствуют	данные отсутствуют
2	490326.73	1362654.65	-	0.1	данные отсутствуют	данные отсутствуют
1	490330.88	1362624.97	-	0.1	данные отсутствуют	данные отсутствуют
2	490332.33	1362625.25	-	0.1	данные отсутствуют	данные отсутствуют
1	490333.88	1362607.06	-	0.1	данные отсутствуют	данные отсутствуют
2	490335.79	1362607.44	-	0.1	данные отсутствуют	данные отсутствуют
1	490339.97	1362575.68	-	0.1	данные отсутствуют	данные отсутствуют
2	490341.87	1362576.03	-	0.1	данные отсутствуют	данные отсутствуют
1	490348.9	1362557.36	-	0.1	данные отсутствуют	данные отсутствуют



ДОКУМЕНТ ПОДПИСАН
ЭЛЕКТРОННОЙ ПОДПИСЬЮ

Сертификат: 00ВВ056В7401СВ38D2В3576АСDC8425108

Владелец: ФЕДЕРАЛЬНАЯ СЛУЖБА ГОСУДАРСТВЕННОЙ

РЕГИСТРАЦИИ, КАДАСТРА И КАРТОГРАФИИ

Действителен: с 27.06.2023 по 19.09.2024

полное наименование должности

инициалы, фамилия

Сооружение

вид объекта недвижимости

Лист № 45 раздела 5.1

Всего листов раздела 5.1: 230

Всего разделов: 4

Всего листов выписки: 235

05.03.2024г. № КУВИ-001/2024-65013688

Кадастровый номер:

50:10:0060101:1423

2	490345.46	1362556.72	-	0.1	данные отсутствуют	данные отсутствуют
1	490357.24	1362520.15	-	0.1	данные отсутствуют	данные отсутствуют
2	490352.53	1362519.24	-	0.1	данные отсутствуют	данные отсутствуют
1	490319.12	1362939.49	-	0.1	данные отсутствуют	данные отсутствуют
2	490324.59	1362914.91	-	0.1	данные отсутствуют	данные отсутствуют
3	490331.44	1362884.13	-	0.1	данные отсутствуют	данные отсутствуют
4	490341.81	1362834.97	-	0.1	данные отсутствуют	данные отсутствуют
5	490345.96	1362814.05	-	0.1	данные отсутствуют	данные отсутствуют
6	490355.31	1362765.54	-	0.1	данные отсутствуют	данные отсутствуют
7	490364.67	1362717.04	-	0.1	данные отсутствуют	данные отсутствуют
8	490365.59	1362712.24	-	0.1	данные отсутствуют	данные отсутствуют
1	490327.67	1362920.36	-	0.1	данные отсутствуют	данные отсутствуют
2	490323.59	1362919.42	-	0.1	данные отсутствуют	данные отсутствуют
1	490324.64	1362900.63	-	0.1	данные отсутствуют	данные отсутствуют
2	490327.62	1362901.29	-	0.1	данные отсутствуют	данные отсутствуют
1	490339.41	1362830.39	-	0.1	данные отсутствуют	данные отсутствуют
2	490342.6	1362831.02	-	0.1	данные отсутствуют	данные отсутствуют



ДОКУМЕНТ ПОДПИСАН
ЭЛЕКТРОННОЙ ПОДПИСЬЮ

Сертификат: 00ВВ056В7401СВ38Д2В3576АСDC8425108

Владелец: ФЕДЕРАЛЬНАЯ СЛУЖБА ГОСУДАРСТВЕННОЙ
РЕГИСТРАЦИИ, КАДАСТРА И КАРТОГРАФИИ
Действителен: с 27.06.2023 по 19.09.2024

полное наименование должности

инициалы, фамилия

Сооружение

вид объекта недвижимости

Лист № 46 раздела 5.1

Всего листов раздела 5.1: 230

Всего разделов: 4

Всего листов выписки: 235

05.03.2024г. № КУВИ-001/2024-65013688

Кадастровый номер:

50:10:0060101:1423

1	490343.37	1362812.7	-	0.1	данные отсутствуют	данные отсутствуют
2	490346.11	1362813.23	-	0.1	данные отсутствуют	данные отсутствуют
1	490351.15	1362807.15	-	0.1	данные отсутствуют	данные отсутствуют
2	490347.43	1362806.41	-	0.1	данные отсутствуют	данные отсутствуют
1	490362.55	1362745.17	-	0.1	данные отсутствуют	данные отсутствуют
2	490359.36	1362744.55	-	0.1	данные отсутствуют	данные отсутствуют
1	490355.88	1362744.41	-	0.1	данные отсутствуют	данные отсутствуют
2	490359.27	1362745.02	-	0.1	данные отсутствуют	данные отсутствуют
1	490436.72	1362822.42	-	0.1	данные отсутствуют	данные отсутствуют
2	490441.07	1362823	-	0.1	данные отсутствуют	данные отсутствуют
1	490433.62	1362841.78	-	0.1	данные отсутствуют	данные отсутствуют
2	490438.38	1362842.45	-	0.1	данные отсутствуют	данные отсутствуют
1	490439.69	1362854.42	-	0.1	данные отсутствуют	данные отсутствуют
2	490436.87	1362854.06	-	0.1	данные отсутствуют	данные отсутствуют
1	490429.2	1362877.37	-	0.1	данные отсутствуют	данные отсутствуют
2	490433.76	1362877.75	-	0.1	данные отсутствуют	данные отсутствуют
1	490436.25	1362881.64	-	0.1	данные отсутствуют	данные отсутствуют



ДОКУМЕНТ ПОДПИСАН
ЭЛЕКТРОННОЙ ПОДПИСЬЮ

Сертификат: 00ВВ056В7401СВ38D2В3576АСDC8425108

Владелец: ФЕДЕРАЛЬНАЯ СЛУЖБА ГОСУДАРСТВЕННОЙ
РЕГИСТРАЦИИ, КАДАСТРА И КАРТОГРАФИИ
Действителен: с 27.06.2023 по 19.09.2024

полное наименование должности

инициалы, фамилия

Сооружение

вид объекта недвижимости

Лист № 47 раздела 5.1

Всего листов раздела 5.1: 230

Всего разделов: 4

Всего листов выписки: 235

05.03.2024г. № КУВИ-001/2024-65013688

Кадастровый номер:

50:10:0060101:1423

2	490433.45	1362881.4	-	0.1	данные отсутствуют	данные отсутствуют
1	490434.53	1362902.73	-	0.1	данные отсутствуют	данные отсутствуют
2	490431.67	1362902.49	-	0.1	данные отсутствуют	данные отсутствуют
1	490543.81	1362978.39	-	0.1	данные отсутствуют	данные отсутствуют
2	490543.18	1362952.4	-	0.1	данные отсутствуют	данные отсутствуют
3	490542.55	1362926.89	-	0.1	данные отсутствуют	данные отсутствуют
4	490541.83	1362893.87	-	0.1	данные отсутствуют	данные отсутствуют
5	490541.8	1362862.66	-	0.1	данные отсутствуют	данные отсутствуют
6	490543.86	1362832.92	-	0.1	данные отсутствуют	данные отсутствуют
7	490545.54	1362808.59	-	0.1	данные отсутствуют	данные отсутствуют
8	490548.04	1362774.07	-	0.1	данные отсутствуют	данные отсутствуют
1	490544.92	1362781.17	-	0.1	данные отсутствуют	данные отсутствуют
2	490547.51	1362781.38	-	0.1	данные отсутствуют	данные отсутствуют
1	490543.55	1362803.83	-	0.1	данные отсутствуют	данные отсутствуют
2	490545.87	1362803.99	-	0.1	данные отсутствуют	данные отсутствуют
1	490541.54	1362828.13	-	0.1	данные отсутствуют	данные отсутствуют
2	490544.17	1362828.32	-	0.1	данные отсутствуют	данные отсутствуют



ДОКУМЕНТ ПОДПИСАН
ЭЛЕКТРОННОЙ ПОДПИСЬЮ

Сертификат: 00ВВ056В7401СВ38Д2В3576АСDC8425108

Владелец: ФЕДЕРАЛЬНАЯ СЛУЖБА ГОСУДАРСТВЕННОЙ
РЕГИСТРАЦИИ, КАДАСТРА И КАРТОГРАФИИ
Действителен: с 27.06.2023 по 19.09.2024

полное наименование должности

инициалы, фамилия

Сооружение

вид объекта недвижимости

Лист № 48 раздела 5.1

Всего листов раздела 5.1: 230

Всего разделов: 4

Всего листов выписки: 235

05.03.2024г. № КУВИ-001/2024-65013688

Кадастровый номер:

50:10:0060101:1423

1	490548.29	1362833.22	-	0.1	данные отсутствуют	данные отсутствуют
2	490543.86	1362832.92	-	0.1	данные отсутствуют	данные отсутствуют
1	490540.5	1362842.61	-	0.1	данные отсутствуют	данные отсутствуют
2	490543.17	1362842.81	-	0.1	данные отсутствуют	данные отсутствуют
1	490539.37	1362858.1	-	0.1	данные отсутствуют	данные отсутствуют
2	490542.1	1362858.28	-	0.1	данные отсутствуют	данные отсутствуют
1	490546.73	1362893.92	-	0.1	данные отсутствуют	данные отсутствуют
2	490541.83	1362893.87	-	0.1	данные отсутствуют	данные отсутствуют
1	490546.67	1362905.22	-	0.1	данные отсутствуют	данные отсутствуют
2	490542.08	1362905.32	-	0.1	данные отсутствуют	данные отсутствуют
1	490538.95	1362907.19	-	0.1	данные отсутствуют	данные отсутствуют
2	490542.12	1362907.12	-	0.1	данные отсутствуют	данные отсутствуют
1	490541.38	1362952.45	-	0.1	данные отсутствуют	данные отсутствуют
2	490543.18	1362952.4	-	0.1	данные отсутствуют	данные отсутствуют
1	490242.23	1362143.89	-	0.1	данные отсутствуют	данные отсутствуют
2	490238.9	1362145.25	-	0.1	данные отсутствуют	данные отсутствуют
1	490264.44	1362200.53	-	0.1	данные отсутствуют	данные отсутствуют



ДОКУМЕНТ ПОДПИСАН
ЭЛЕКТРОННОЙ ПОДПИСЬЮ

Сертификат: 00ВВ056В7401СВ38D2В3576АСDC8425108

Владелец: ФЕДЕРАЛЬНАЯ СЛУЖБА ГОСУДАРСТВЕННОЙ
РЕГИСТРАЦИИ, КАДАСТРА И КАРТОГРАФИИ
Действителен: с 27.06.2023 по 19.09.2024

полное наименование должности

инициалы, фамилия

Сооружение

вид объекта недвижимости

Лист № 49 раздела 5.1

Всего листов раздела 5.1: 230

Всего разделов: 4

Всего листов выписки: 235

05.03.2024г. № КУВИ-001/2024-65013688

Кадастровый номер:

50:10:0060101:1423

2	490262.03	1362201.53	-	0.1	данные отсутствуют	данные отсутствуют
1	490270.95	1362217.96	-	0.1	данные отсутствуют	данные отсутствуют
2	490269.01	1362218.76	-	0.1	данные отсутствуют	данные отсутствуют
1	490283.04	1362246.2	-	0.1	данные отсутствуют	данные отсутствуют
2	490280.79	1362247.13	-	0.1	данные отсутствуют	данные отсутствуют
1	490318	1362292.68	-	0.1	данные отсутствуют	данные отсутствуют
2	490318.59	1362296.75	-	0.1	данные отсутствуют	данные отсутствуют
1	490270.06	1361997.67	-	0.1	данные отсутствуют	данные отсутствуют
2	490276.02	1361995.1	-	0.1	данные отсутствуют	данные отсутствуют
1	490279.3	1362018.5	-	0.1	данные отсутствуют	данные отсутствуют
2	490285	1362016.07	-	0.1	данные отсутствуют	данные отсутствуют
1	490287.17	1362037.27	-	0.1	данные отсутствуют	данные отсутствуют
2	490293.62	1362034.21	-	0.1	данные отсутствуют	данные отсутствуют
1	490338.08	1361940.54	-	0.1	данные отсутствуют	данные отсутствуют
2	490345.41	1361940.46	-	0.1	данные отсутствуют	данные отсутствуют
1	490349.68	1361949.99	-	0.1	данные отсутствуют	данные отсутствуют
2	490345.88	1361950.14	-	0.1	данные отсутствуют	данные отсутствуют



ДОКУМЕНТ ПОДПИСАН
ЭЛЕКТРОННОЙ ПОДПИСЬЮ

Сертификат: 00ВВ056В7401СВ38D2В3576АСDC8425108

Владелец: ФЕДЕРАЛЬНАЯ СЛУЖБА ГОСУДАРСТВЕННОЙ
РЕГИСТРАЦИИ, КАДАСТРА И КАРТОГРАФИИ
Действителен: с 27.06.2023 по 19.09.2024

полное наименование должности

инициалы, фамилия

Сооружение

вид объекта недвижимости

Лист № 50 раздела 5.1

Всего листов раздела 5.1: 230

Всего разделов: 4

Всего листов выписки: 235

05.03.2024г. № КУВИ-001/2024-65013688

Кадастровый номер:

50:10:0060101:1423

1	490339.28	1361964.53	-	0.1	данные отсутствуют	данные отсутствуют
2	490346.59	1361964.44	-	0.1	данные отсутствуют	данные отсутствуют
1	490350.42	1361971.17	-	0.1	данные отсутствуют	данные отсутствуют
2	490347.02	1361971.36	-	0.1	данные отсутствуют	данные отсутствуют
1	490340.63	1361992.78	-	0.1	данные отсутствуют	данные отсутствуют
2	490348.32	1361992.36	-	0.1	данные отсутствуют	данные отсутствуют
1	490341.84	1362031.98	-	0.1	данные отсутствуют	данные отсутствуют
2	490350.45	1362031.55	-	0.1	данные отсутствуют	данные отсутствуют
1	490356.87	1362137.61	-	0.1	данные отсутствуют	данные отсутствуют
2	490334.86	1362139.88	-	0.1	данные отсутствуют	данные отсутствуют
1	490341.12	1362160.67	-	0.1	данные отсутствуют	данные отсутствуют
2	490342.48	1362160.16	-	0.1	данные отсутствуют	данные отсутствуют
1	490320.91	1362113.88	-	0.1	данные отсутствуют	данные отсутствуют
2	490324.82	1362113.91	-	0.1	данные отсутствуют	данные отсутствуют
3	490329.49	1362126.75	-	0.1	данные отсутствуют	данные отсутствуют
1	490335.88	1362145.63	-	0.1	данные отсутствуют	данные отсутствуют
2	490336.88	1362145.26	-	0.1	данные отсутствуют	данные отсутствуют



ДОКУМЕНТ ПОДПИСАН
ЭЛЕКТРОННОЙ ПОДПИСЬЮ

Сертификат: 00ВВ056В7401СВ38Д2В3576АСDC8425108

Владелец: ФЕДЕРАЛЬНАЯ СЛУЖБА ГОСУДАРСТВЕННОЙ

РЕГИСТРАЦИИ, КАДАСТРА И КАРТОГРАФИИ

Действителен: с 27.06.2023 по 19.09.2024

полное наименование должности

инициалы, фамилия

Сооружение

вид объекта недвижимости

Лист № 51 раздела 5.1

Всего листов раздела 5.1: 230

Всего разделов: 4

Всего листов выписки: 235

05.03.2024г. № КУВИ-001/2024-65013688

Кадастровый номер:

50:10:0060101:1423

1	490356.22	1362115.9	-	0.1	данные отсутствуют	данные отсутствуют
2	490354.23	1362115.96	-	0.1	данные отсутствуют	данные отсутствуют
1	490356.66	1362203.56	-	0.1	данные отсутствуют	данные отсутствуют
2	490358.69	1362202.75	-	0.1	данные отсутствуют	данные отсутствуют
1	490363.59	1362230.46	-	0.1	данные отсутствуют	данные отсутствуют
2	490368.96	1362228.31	-	0.1	данные отсутствуют	данные отсутствуют
1	490373.68	1362255.59	-	0.1	данные отсутствуют	данные отсутствуют
2	490379.07	1362253.41	-	0.1	данные отсутствуют	данные отсутствуют
1	490380.04	1362272.34	-	0.1	данные отсутствуют	данные отсутствуют
2	490385.78	1362270.02	-	0.1	данные отсутствуют	данные отсутствуют
1	490352.47	1362067.08	-	0.1	данные отсутствуют	данные отсутствуют
2	490415.77	1362066.19	-	0.1	данные отсутствуют	данные отсутствуют
3	490438	1362065.92	-	0.1	данные отсутствуют	данные отсутствуют
4	490438.83	1362066.53	-	0.1	данные отсутствуют	данные отсутствуют
5	490439.41	1362066.5	-	0.1	данные отсутствуют	данные отсутствуют
6	490440.23	1362066.5	-	0.1	данные отсутствуют	данные отсутствуют
7	490441.11	1362066.49	-	0.1	данные отсутствуют	данные отсутствуют



ДОКУМЕНТ ПОДПИСАН
ЭЛЕКТРОННОЙ ПОДПИСЬЮ

Сертификат: 00ВВ056В7401СВ38D2В3576АСDС8425108

Владелец: ФЕДЕРАЛЬНАЯ СЛУЖБА ГОСУДАРСТВЕННОЙ
РЕГИСТРАЦИИ, КАДАСТРА И КАРТОГРАФИИ
Действителен: с 27.06.2023 по 19.09.2024

полное наименование должности

инициалы, фамилия

Сооружение

вид объекта недвижимости

Лист № 52 раздела 5.1

Всего листов раздела 5.1: 230

Всего разделов: 4

Всего листов выписки: 235

05.03.2024г. № КУВИ-001/2024-65013688

Кадастровый номер:

50:10:0060101:1423

8	490447.56	1362066.47	-	0.1	данные отсутствуют	данные отсутствуют
9	490490.76	1362064.52	-	0.1	данные отсутствуют	данные отсутствуют
10	490526.26	1362062.36	-	0.1	данные отсутствуют	данные отсутствуют
11	490539.56	1362061.56	-	0.1	данные отсутствуют	данные отсутствуют
1	490436.96	1361887.92	-	0.1	данные отсутствуют	данные отсутствуют
2	490437.29	1361895.85	-	0.1	данные отсутствуют	данные отсутствуют
3	490434.2	1361895.98	-	0.1	данные отсутствуют	данные отсутствуют
1	490440.01	1361928.35	-	0.1	данные отсутствуют	данные отсутствуют
2	490435.33	1361928.55	-	0.1	данные отсутствуют	данные отсутствуют
1	490441.06	1361954.59	-	0.1	данные отсутствуют	данные отсутствуют
2	490436.43	1361954.79	-	0.1	данные отсутствуют	данные отсутствуют
1	490442.92	1361983.25	-	0.1	данные отсутствуют	данные отсутствуют
2	490437.64	1361983.47	-	0.1	данные отсутствуют	данные отсутствуют
1	490443.1	1362014.07	-	0.1	данные отсутствуют	данные отсутствуют
2	490439.14	1362014.28	-	0.1	данные отсутствуют	данные отсутствуют
1	490445.2	1362042.9	-	0.1	данные отсутствуют	данные отсутствуют
2	490440.24	1362043.09	-	0.1	данные отсутствуют	данные отсутствуют



ДОКУМЕНТ ПОДПИСАН
ЭЛЕКТРОННОЙ ПОДПИСЬЮ

Сертификат: 00ВВ056В7401СВ38D2В3576АСDС8425108

Владелец: ФЕДЕРАЛЬНАЯ СЛУЖБА ГОСУДАРСТВЕННОЙ
РЕГИСТРАЦИИ, КАДАСТРА И КАРТОГРАФИИ
Действителен: с 27.06.2023 по 19.09.2024

полное наименование должности

инициалы, фамилия

Сооружение

вид объекта недвижимости

Лист № 53 раздела 5.1

Всего листов раздела 5.1: 230

Всего разделов: 4

Всего листов выписки: 235

05.03.2024г. № КУВИ-001/2024-65013688

Кадастровый номер:

50:10:0060101:1423

1	490433.71	1362047.3	-	0.1	данные отсутствуют	данные отсутствуют
2	490440.39	1362047.05	-	0.1	данные отсутствуют	данные отсутствуют
1	490433.67	1362026.78	-	0.1	данные отсутствуют	данные отсутствуют
2	490439.62	1362026.55	-	0.1	данные отсутствуют	данные отсутствуют
1	490432.56	1362012.59	-	0.1	данные отсутствуют	данные отсутствуют
2	490439.03	1362012.23	-	0.1	данные отсутствуют	данные отсутствуют
1	490429.26	1361955.8	-	0.1	данные отсутствуют	данные отсутствуют
2	490436.46	1361955.5	-	0.1	данные отсутствуют	данные отсутствуют
1	490522.39	1361952.24	-	0.1	данные отсутствуют	данные отсутствуют
2	490533.56	1361951.99	-	0.1	данные отсутствуют	данные отсутствуют
1	490524.05	1361980.19	-	0.1	данные отсутствуют	данные отсутствуют
2	490535.63	1361980.04	-	0.1	данные отсутствуют	данные отсутствуют
1	490526.73	1362000.41	-	0.1	данные отсутствуют	данные отсутствуют
2	490537.1	1361999.98	-	0.1	данные отсутствуют	данные отсутствуют
1	490525.89	1362039.67	-	0.1	данные отсутствуют	данные отсутствуют
2	490538.77	1362039.14	-	0.1	данные отсутствуют	данные отсутствуют
1	490471.34	1362071.31	-	0.1	данные отсутствуют	данные отсутствуют



ДОКУМЕНТ ПОДПИСАН
ЭЛЕКТРОННОЙ ПОДПИСЬЮ

Сертификат: 00ВВ056В7401СВ38Д2В3576АСDC8425108

Владелец: ФЕДЕРАЛЬНАЯ СЛУЖБА ГОСУДАРСТВЕННОЙ

РЕГИСТРАЦИИ, КАДАСТРА И КАРТОГРАФИИ

Действителен: с 27.06.2023 по 19.09.2024

полное наименование должности

инициалы, фамилия

Сооружение

вид объекта недвижимости

Лист № 54 раздела 5.1

Всего листов раздела 5.1: 230

Всего разделов: 4

Всего листов выписки: 235

05.03.2024г. № КУВИ-001/2024-65013688

Кадастровый номер:

50:10:0060101:1423

2	490471.07	1362065.41	-	0.1	данные отсутствуют	данные отсутствуют
1	490526.99	1362091.58	-	0.1	данные отсутствуют	данные отсутствуют
2	490539.91	1362091.44	-	0.1	данные отсутствуют	данные отсутствуют
1	490529.05	1362107.95	-	0.1	данные отсутствуют	данные отсутствуют
2	490540.09	1362107.83	-	0.1	данные отсутствуют	данные отсутствуют
1	490529.91	1362132.9	-	0.1	данные отсутствуют	данные отсутствуют
2	490540.65	1362132.59	-	0.1	данные отсутствуют	данные отсутствуют
1	490530	1362150.83	-	0.1	данные отсутствуют	данные отсутствуют
2	490541.17	1362150.51	-	0.1	данные отсутствуют	данные отсутствуют
1	490531.47	1362170.9	-	0.1	данные отсутствуют	данные отсутствуют
2	490541.62	1362170.81	-	0.1	данные отсутствуют	данные отсутствуют
1	490532.47	1362193.76	-	0.1	данные отсутствуют	данные отсутствуют
2	490541.73	1362193.8	-	0.1	данные отсутствуют	данные отсутствуют
1	490532.8	1362210.02	-	0.1	данные отсутствуют	данные отсутствуют
2	490541.64	1362210.06	-	0.1	данные отсутствуют	данные отсутствуют
1	490533.94	1362235.75	-	0.1	данные отсутствуют	данные отсутствуют
2	490541.43	1362235.82	-	0.1	данные отсутствуют	данные отсутствуют



ДОКУМЕНТ ПОДПИСАН
ЭЛЕКТРОННОЙ ПОДПИСЬЮ

Сертификат: 00ВВ056В7401СВ38D2В3576АСDС8425108

Владелец: ФЕДЕРАЛЬНАЯ СЛУЖБА ГОСУДАРСТВЕННОЙ

РЕГИСТРАЦИИ, КАДАСТРА И КАРТОГРАФИИ

Действителен: с 27.06.2023 по 19.09.2024

полное наименование должности

инициалы, фамилия

Сооружение

вид объекта недвижимости

Лист № 55 раздела 5.1

Всего листов раздела 5.1: 230

Всего разделов: 4

Всего листов выписки: 235

05.03.2024г. № КУВИ-001/2024-65013688

Кадастровый номер:

50:10:0060101:1423

1	490534.11	1362253.48	-	0.1	данные отсутствуют	данные отсутствуют
2	490541.49	1362253.27	-	0.1	данные отсутствуют	данные отсутствуют
1	490701.64	1362293.25	-	0.1	данные отсутствуют	данные отсутствуют
2	490645.65	1362295.24	-	0.1	данные отсутствуют	данные отсутствуют
3	490596.7	1362296.08	-	0.1	данные отсутствуют	данные отсутствуют
4	490542.6	1362297.98	-	0.1	данные отсутствуют	данные отсутствуют
1	490542.61	1362300.57	-	0.1	данные отсутствуют	данные отсутствуют
2	490451.47	1362301.53	-	0.1	данные отсутствуют	данные отсутствуют
1	490433.05	1362305.94	-	0.1	данные отсутствуют	данные отсутствуют
2	490433.61	1362298.02	-	0.1	данные отсутствуют	данные отсутствуют
1	490515.54	1362306.59	-	0.1	данные отсутствуют	данные отсутствуют
2	490515.5	1362300.85	-	0.1	данные отсутствуют	данные отсутствуют
1	490516.79	1362294.75	-	0.1	данные отсутствуют	данные отсутствуют
2	490516.83	1362300.74	-	0.1	данные отсутствуют	данные отсутствуют
1	490592.87	1362306.04	-	0.1	данные отсутствуют	данные отсутствуют
2	490592.52	1362296.22	-	0.1	данные отсутствуют	данные отсутствуют
1	490607.58	1362305.51	-	0.1	данные отсутствуют	данные отсутствуют



ДОКУМЕНТ ПОДПИСАН
ЭЛЕКТРОННОЙ ПОДПИСЬЮ

Сертификат: 00ВВ056В7401СВ38D2В3576АСDC8425108

Владелец: ФЕДЕРАЛЬНАЯ СЛУЖБА ГОСУДАРСТВЕННОЙ
РЕГИСТРАЦИИ, КАДАСТРА И КАРТОГРАФИИ
Действителен: с 27.06.2023 по 19.09.2024

полное наименование должности

инициалы, фамилия

Сооружение

вид объекта недвижимости

Лист № 56 раздела 5.1

Всего листов раздела 5.1: 230

Всего разделов: 4

Всего листов выписки: 235

05.03.2024г. № КУВИ-001/2024-65013688

Кадастровый номер:

50:10:0060101:1423

2	490607.42	1362295.89	-	0.1	данные отсутствуют	данные отсутствуют
1	490622.64	1362305.61	-	0.1	данные отсутствуют	данные отсутствуют
2	490622.47	1362295.63	-	0.1	данные отсутствуют	данные отсутствуют
1	490667.74	1362306.01	-	0.1	данные отсутствуют	данные отсутствуют
2	490667.33	1362294.47	-	0.1	данные отсутствуют	данные отсутствуют
1	490683.9	1362305.8	-	0.1	данные отсутствуют	данные отсутствуют
2	490683.48	1362293.89	-	0.1	данные отсутствуют	данные отсутствуют
1	490545.69	1362427.33	-	0.1	данные отсутствуют	данные отсутствуют
2	490613.44	1362422.04	-	0.1	данные отсутствуют	данные отсутствуют
3	490651.15	1362419.69	-	0.1	данные отсутствуют	данные отсутствуют
4	490706.06	1362412.02	-	0.1	данные отсутствуют	данные отсутствуют
5	490715.3	1362410.83	-	0.1	данные отсутствуют	данные отсутствуют
6	490725.26	1362409.5	-	0.1	данные отсутствуют	данные отсутствуют
7	490735.51	1362408.2	-	0.1	данные отсутствуют	данные отсутствуют
8	490748.57	1362406.51	-	0.1	данные отсутствуют	данные отсутствуют
9	490748.23	1362358.63	-	0.1	данные отсутствуют	данные отсутствуют
10	490746.19	1362358.62	-	0.1	данные отсутствуют	данные отсутствуют



ДОКУМЕНТ ПОДПИСАН
ЭЛЕКТРОННОЙ ПОДПИСЬЮ

Сертификат: 00ВВ056В7401СВ38D2В3576АСDC8425108

Владелец: ФЕДЕРАЛЬНАЯ СЛУЖБА ГОСУДАРСТВЕННОЙ
РЕГИСТРАЦИИ, КАДАСТРА И КАРТОГРАФИИ
Действителен: с 27.06.2023 по 19.09.2024

полное наименование должности

инициалы, фамилия

Сооружение

вид объекта недвижимости

Лист № 57 раздела 5.1

Всего листов раздела 5.1: 230

Всего разделов: 4

Всего листов выписки: 235

05.03.2024г. № КУВИ-001/2024-65013688

Кадастровый номер:

50:10:0060101:1423

1	490671.2	1362421.98	-	0.1	данные отсутствуют	данные отсутствуют
2	490670.5	1362416.99	-	0.1	данные отсутствуют	данные отсутствуют
1	490539.87	1362347.77	-	0.1	данные отсутствуют	данные отсутствуют
2	490543.2	1362347.71	-	0.1	данные отсутствуют	данные отсутствуют
1	490540.96	1362414.08	-	0.1	данные отсутствуют	данные отсутствуют
2	490545.18	1362413.95	-	0.1	данные отсутствуют	данные отсутствуют
1	490517.95	1362538.71	-	0.1	данные отсутствуют	данные отсутствуют
2	490525.65	1362540.04	-	0.1	данные отсутствуют	данные отсутствуют
1	490509.21	1362578.82	-	0.1	данные отсутствуют	данные отсутствуют
2	490513.92	1362580.26	-	0.1	данные отсутствуют	данные отсутствуют
1	490517.66	1362581.29	-	0.1	данные отсутствуют	данные отсутствуют
2	490513.95	1362580.15	-	0.1	данные отсутствуют	данные отсутствуют
1	490503.65	1362601.74	-	0.1	данные отсутствуют	данные отсутствуют
2	490507.06	1362602.74	-	0.1	данные отсутствуют	данные отсутствуют
1	490494.47	1362644.64	-	0.1	данные отсутствуют	данные отсутствуют
2	490526.5	1362653.71	-	0.1	данные отсутствуют	данные отсутствуют
3	490550.36	1362661.19	-	0.1	данные отсутствуют	данные отсутствуют



ДОКУМЕНТ ПОДПИСАН
ЭЛЕКТРОННОЙ ПОДПИСЬЮ

Сертификат: 00ВВ056В7401СВ38D2В3576АСDC8425108

Владелец: ФЕДЕРАЛЬНАЯ СЛУЖБА ГОСУДАРСТВЕННОЙ

РЕГИСТРАЦИИ, КАДАСТРА И КАРТОГРАФИИ

Действителен: с 27.06.2023 по 19.09.2024

полное наименование должности

инициалы, фамилия

Сооружение

вид объекта недвижимости

Лист № 58 раздела 5.1

Всего листов раздела 5.1: 230

Всего разделов: 4

Всего листов выписки: 235

05.03.2024г. № КУВИ-001/2024-65013688

Кадастровый номер:

50:10:0060101:1423

1	490553.51	1362653.93	-	0.1	данные отсутствуют	данные отсутствуют
2	490547.91	1362660.42	-	0.1	данные отсутствуют	данные отсутствуют
1	490526.67	1362646.74	-	0.1	данные отсутствуют	данные отсутствуют
2	490524.83	1362653.24	-	0.1	данные отсутствуют	данные отсутствуют
1	490545.87	1362662.86	-	0.1	данные отсутствуют	данные отсутствуют
2	490546.75	1362660.06	-	0.1	данные отсутствуют	данные отсутствуют
1	490498.82	1362618.15	-	0.1	данные отсутствуют	данные отсутствуют
2	490502.23	1362619.15	-	0.1	данные отсутствуют	данные отсутствуют
1	490490.07	1362645.56	-	0.1	данные отсутствуют	данные отсутствуют
2	490493.79	1362646.75	-	0.1	данные отсутствуют	данные отсутствуют
1	490401.21	1362601.76	-	0.1	данные отсутствуют	данные отсутствуют
2	490404.86	1362602.81	-	0.1	данные отсутствуют	данные отсутствуют
1	490396.48	1362623.52	-	0.1	данные отсутствуют	данные отсутствуют
2	490399.32	1362624.24	-	0.1	данные отсутствуют	данные отсутствуют
1	490399.27	1362637.94	-	0.1	данные отсутствуют	данные отсутствуют
2	490396.01	1362637.09	-	0.1	данные отсутствуют	данные отсутствуют
1	490393.36	1362661.47	-	0.1	данные отсутствуют	данные отсутствуют



ДОКУМЕНТ ПОДПИСАН
ЭЛЕКТРОННОЙ ПОДПИСЬЮ

Сертификат: 00ВВ056В7401СВ38D2В3576АСDC8425108

Владелец: ФЕДЕРАЛЬНАЯ СЛУЖБА ГОСУДАРСТВЕННОЙ
РЕГИСТРАЦИИ, КАДАСТРА И КАРТОГРАФИИ
Действителен: с 27.06.2023 по 19.09.2024

полное наименование должности

инициалы, фамилия

Сооружение

вид объекта недвижимости

Лист № 59 раздела 5.1

Всего листов раздела 5.1: 230

Всего разделов: 4

Всего листов выписки: 235

05.03.2024г. № КУВИ-001/2024-65013688

Кадастровый номер:

50:10:0060101:1423

2	490389.94	1362660.64	-	0.1	данные отсутствуют	данные отсутствуют
1	490388.96	1362682.85	-	0.1	данные отсутствуют	данные отсутствуют
2	490384.8	1362681.87	-	0.1	данные отсутствуют	данные отсутствуют
1	490379.54	1362691.51	-	0.1	данные отсутствуют	данные отсутствуют
2	490382.27	1362692.18	-	0.1	данные отсутствуют	данные отсутствуют
1	490435.91	1362403.21	-	0.1	данные отсутствуют	данные отсутствуют
2	490439.72	1362403.72	-	0.1	данные отсутствуют	данные отсутствуют
1	490444.74	1362407.8	-	0.1	данные отсутствуют	данные отсутствуют
2	490439.25	1362407.01	-	0.1	данные отсутствуют	данные отсутствуют
1	490438.75	1362382.8	-	0.1	данные отсутствуют	данные отсутствуют
2	490442.61	1362383.32	-	0.1	данные отсутствуют	данные отсутствуют
1	490449.07	1362371.26	-	0.1	данные отсутствуют	данные отсутствуют
2	490444.22	1362370.64	-	0.1	данные отсутствуют	данные отсутствуют
1	490452.82	1362336.09	-	0.1	данные отсутствуют	данные отсутствуют
2	490448.65	1362335.57	-	0.1	данные отсутствуют	данные отсутствуют
1	490443.43	1362259.19	-	0.1	данные отсутствуют	данные отсутствуют
2	490449.56	1362258.9	-	0.1	данные отсутствуют	данные отсутствуют



ДОКУМЕНТ ПОДПИСАН
ЭЛЕКТРОННОЙ ПОДПИСЬЮ

Сертификат: 00ВВ056В7401СВ38D2В3576АСDC8425108

Владелец: ФЕДЕРАЛЬНАЯ СЛУЖБА ГОСУДАРСТВЕННОЙ
РЕГИСТРАЦИИ, КАДАСТРА И КАРТОГРАФИИ
Действителен: с 27.06.2023 по 19.09.2024

полное наименование должности

инициалы, фамилия

Сооружение

вид объекта недвижимости

Лист № 60 раздела 5.1

Всего листов раздела 5.1: 230

Всего разделов: 4

Всего листов выписки: 235

05.03.2024г. № КУВИ-001/2024-65013688

Кадастровый номер:

50:10:0060101:1423

1	490442.66	1362234.94	-	0.1	данные отсутствуют	данные отсутствуют
2	490448.43	1362234.67	-	0.1	данные отсутствуют	данные отсутствуют
1	490442.65	1362213.14	-	0.1	данные отсутствуют	данные отсутствуют
2	490447.44	1362212.91	-	0.1	данные отсутствуют	данные отсутствуют
1	490442.23	1362196.06	-	0.1	данные отсутствуют	данные отсутствуют
2	490446.67	1362195.83	-	0.1	данные отсутствуют	данные отсутствуют
1	490441.71	1362177.08	-	0.1	данные отсутствуют	данные отсутствуют
2	490445.29	1362176.82	-	0.1	данные отсутствуют	данные отсутствуют
1	490438.09	1362150.45	-	0.1	данные отсутствуют	данные отсутствуют
2	490443.96	1362150.19	-	0.1	данные отсутствуют	данные отсутствуют
1	490437.42	1362132.74	-	0.1	данные отсутствуют	данные отсутствуют
2	490443.17	1362132.48	-	0.1	данные отсутствуют	данные отсутствуют
1	490436.02	1362099.42	-	0.1	данные отсутствуют	данные отсутствуют
2	490441.68	1362099.13	-	0.1	данные отсутствуют	данные отсутствуют
1	490435.57	1362085.43	-	0.1	данные отсутствуют	данные отсутствуют
2	490441.06	1362085.18	-	0.1	данные отсутствуют	данные отсутствуют
1	490448.22	1362107.44	-	0.1	данные отсутствуют	данные отсутствуют



ДОКУМЕНТ ПОДПИСАН
ЭЛЕКТРОННОЙ ПОДПИСЬЮ

Сертификат: 00ВВ056В7401СВ38Д2В3576АСDC8425108

Владелец: ФЕДЕРАЛЬНАЯ СЛУЖБА ГОСУДАРСТВЕННОЙ
РЕГИСТРАЦИИ, КАДАСТРА И КАРТОГРАФИИ
Действителен: с 27.06.2023 по 19.09.2024

полное наименование должности

инициалы, фамилия

Сооружение

вид объекта недвижимости

Лист № 61 раздела 5.1

Всего листов раздела 5.1: 230

Всего разделов: 4

Всего листов выписки: 235

05.03.2024г. № КУВИ-001/2024-65013688

Кадастровый номер:

50:10:0060101:1423

2	490442.07	1362107.72	-	0.1	данные отсутствуют	данные отсутствуют
1	490449.64	1362137.38	-	0.1	данные отсутствуют	данные отсутствуют
2	490443.4	1362137.66	-	0.1	данные отсутствуют	данные отсутствуют
1	490451.24	1362191.74	-	0.1	данные отсутствуют	данные отсутствуют
2	490446.41	1362192.09	-	0.1	данные отсутствуют	данные отсутствуют
1	490557.7	1362776.92	-	0.1	данные отсутствуют	данные отсутствуют
2	490564.73	1362756.23	-	0.1	данные отсутствуют	данные отсутствуют
3	490567.38	1362748.45	-	0.1	данные отсутствуют	данные отсутствуют
4	490569.38	1362742.54	-	0.1	данные отсутствуют	данные отсутствуют
5	490574.21	1362728.7	-	0.1	данные отсутствуют	данные отсутствуют
6	490594.85	1362669.4	-	0.1	данные отсутствуют	данные отсутствуют
7	490599.44	1362652.07	-	0.1	данные отсутствуют	данные отсутствуют
8	490610.17	1362614.24	-	0.1	данные отсутствуют	данные отсутствуют
9	490618.61	1362584.05	-	0.1	данные отсутствуют	данные отсутствуют
10	490628.08	1362549.61	-	0.1	данные отсутствуют	данные отсутствуют
11	490640.52	1362506.36	-	0.1	данные отсутствуют	данные отсутствуют
1	490648.39	1362509.85	-	0.1	данные отсутствуют	данные отсутствуют



ДОКУМЕНТ ПОДПИСАН
ЭЛЕКТРОННОЙ ПОДПИСЬЮ

Сертификат: 00ВВ056В7401СВ38Д2В3576АСDC8425108

Владелец: ФЕДЕРАЛЬНАЯ СЛУЖБА ГОСУДАРСТВЕННОЙ

РЕГИСТРАЦИИ, КАДАСТРА И КАРТОГРАФИИ

Действителен: с 27.06.2023 по 19.09.2024

полное наименование должности

инициалы, фамилия

Сооружение

вид объекта недвижимости

Лист № 62 раздела 5.1

Всего листов раздела 5.1: 230

Всего разделов: 4

Всего листов выписки: 235

05.03.2024г. № КУВИ-001/2024-65013688

Кадастровый номер:

50:10:0060101:1423

2	490640.19	1362507.49	-	0.1	данные отсутствуют	данные отсутствуют
1	490631.52	1362548.45	-	0.1	данные отсутствуют	данные отсутствуют
2	490628.66	1362547.62	-	0.1	данные отсутствуют	данные отсутствуют
1	490616.04	1362572.76	-	0.1	данные отсутствуют	данные отсутствуют
2	490621.32	1362574.2	-	0.1	данные отсутствуют	данные отсутствуют
1	490609.06	1362597.69	-	0.1	данные отсутствуют	данные отсутствуют
2	490614.38	1362599.2	-	0.1	данные отсутствуют	данные отсутствуют
1	490612.3	1362625.75	-	0.1	данные отсутствуют	данные отсутствуют
2	490607.31	1362624.33	-	0.1	данные отсутствуют	данные отсутствуют
1	490668.04	1362692.91	-	0.1	данные отсутствуют	данные отсутствуют
2	490619.15	1362680.7	-	0.1	данные отсутствуют	данные отсутствуют
3	490593.75	1362672.57	-	0.1	данные отсутствуют	данные отсутствуют
1	490619.56	1362682.51	-	0.1	данные отсутствуют	данные отсутствуют
2	490619.95	1362680.9	-	0.1	данные отсутствуют	данные отсутствуют
1	490580.98	1362689.79	-	0.1	данные отсутствуют	данные отсутствуют
2	490587.02	1362691.89	-	0.1	данные отсутствуют	данные отсутствуют
1	490574.75	1362708.92	-	0.1	данные отсутствуют	данные отсутствуют



ДОКУМЕНТ ПОДПИСАН
ЭЛЕКТРОННОЙ ПОДПИСЬЮ

Сертификат: 00ВВ056В7401СВ38Д2В3576АСДС8425108

Владелец: ФЕДЕРАЛЬНАЯ СЛУЖБА ГОСУДАРСТВЕННОЙ
РЕГИСТРАЦИИ, КАДАСТРА И КАРТОГРАФИИ
Действителен: с 27.06.2023 по 19.09.2024

полное наименование должности

инициалы, фамилия

Сооружение

вид объекта недвижимости

Лист № 63 раздела 5.1

Всего листов раздела 5.1: 230

Всего разделов: 4

Всего листов выписки: 235

05.03.2024г. № КУВИ-001/2024-65013688

Кадастровый номер:

50:10:0060101:1423

2	490580.41	1362710.89	-	0.1	данные отсутствуют	данные отсутствуют
1	490563.45	1362740.51	-	0.1	данные отсутствуют	данные отсутствуют
2	490569.38	1362742.54	-	0.1	данные отсутствуют	данные отсутствуют
1	490577.25	1362732.51	-	0.1	данные отсутствуют	данные отсутствуют
2	490573.36	1362731.17	-	0.1	данные отсутствуют	данные отсутствуют
1	490379.72	1362356.58	-	0.1	данные отсутствуют	данные отсутствуют
2	490383.85	1362357.27	-	0.1	данные отсутствуют	данные отсутствуют
1	490345.43	1362168.02	-	0.1	данные отсутствуют	данные отсутствуют
2	490357.4	1362165.26	-	0.1	данные отсутствуют	данные отсутствуют
1	490473.02	1362271.95	-	0.1	данные отсутствуют	данные отсутствуют
2	490450.21	1362272.7	-	0.1	данные отсутствуют	данные отсутствуют
1	490448.14	1362228.26	-	0.1	данные отсутствуют	данные отсутствуют
2	490474.3	1362227.86	-	0.1	данные отсутствуют	данные отсутствуют
1	490444.59	1362164.5	-	0.1	данные отсутствуют	данные отсутствуют
2	490464.42	1362162.92	-	0.1	данные отсутствуют	данные отсутствуют
1	490451.31	1362298.86	-	0.1	данные отсутствуют	данные отсутствуют
2	490396.38	1362296.25	-	0.1	данные отсутствуют	данные отсутствуют



ДОКУМЕНТ ПОДПИСАН
ЭЛЕКТРОННОЙ ПОДПИСЬЮ

Сертификат: 00ВВ056В7401СВ38D2В3576АСDC8425108

Владелец: ФЕДЕРАЛЬНАЯ СЛУЖБА ГОСУДАРСТВЕННОЙ

РЕГИСТРАЦИИ, КАДАСТРА И КАРТОГРАФИИ

Действителен: с 27.06.2023 по 19.09.2024

полное наименование должности

инициалы, фамилия

Сооружение

вид объекта недвижимости

Лист № 64 раздела 5.1

Всего листов раздела 5.1: 230

Всего разделов: 4

Всего листов выписки: 235

05.03.2024г. № КУВИ-001/2024-65013688

Кадастровый номер:

50:10:0060101:1423

1	490382.11	1362250.04	-	0.1	данные отсутствуют	данные отсутствуют
2	490378.33	1362251.57	-	0.1	данные отсутствуют	данные отсутствуют
1	490410.54	1362296.92	-	0.1	данные отсутствуют	данные отсутствуют
2	490409.24	1362305.7	-	0.1	данные отсутствуют	данные отсутствуют
1	490566.5	1362341.2	-	0.1	данные отсутствуют	данные отсутствуют
2	490566.53	1362343.67	-	0.1	данные отсутствуют	данные отсутствуют
3	490543.14	1362344.07	-	0.1	данные отсутствуют	данные отсутствуют
1	490442.46	1362426.72	-	0.1	данные отсутствуют	данные отсутствуют
2	490436.54	1362425.86	-	0.1	данные отсутствуют	данные отсутствуют
1	490509.79	1362473.58	-	0.1	данные отсутствуют	данные отсутствуют
2	490544.48	1362473.45	-	0.1	данные отсутствуют	данные отсутствуют
1	490614.94	1362418.45	-	0.1	данные отсутствуют	данные отсутствуют
2	490615.16	1362421.93	-	0.1	данные отсутствуют	данные отсутствуют
1	490572.26	1362397.87	-	0.1	данные отсутствуют	данные отсутствуют
2	490544.61	1362398.83	-	0.1	данные отсутствуют	данные отсутствуют
1	490539.55	1362371.06	-	0.1	данные отсутствуют	данные отсутствуют
2	490543.61	1362370.98	-	0.1	данные отсутствуют	данные отсутствуют



ДОКУМЕНТ ПОДПИСАН
ЭЛЕКТРОННОЙ ПОДПИСЬЮ

Сертификат: 00ВВ056В7401СВ38D2В3576АСDC8425108

Владелец: ФЕДЕРАЛЬНАЯ СЛУЖБА ГОСУДАРСТВЕННОЙ
РЕГИСТРАЦИИ, КАДАСТРА И КАРТОГРАФИИ
Действителен: с 27.06.2023 по 19.09.2024

полное наименование должности

инициалы, фамилия

Сооружение

вид объекта недвижимости

Лист № 65 раздела 5.1

Всего листов раздела 5.1: 230

Всего разделов: 4

Всего листов выписки: 235

05.03.2024г. № КУВИ-001/2024-65013688

Кадастровый номер:

50:10:0060101:1423

1	490433.7	1362470.37	-	0.1	данные отсутствуют	данные отсутствуют
2	490430.23	1362469.87	-	0.1	данные отсутствуют	данные отсутствуют
1	490430.02	1362449.61	-	0.1	данные отсутствуют	данные отсутствуют
2	490433.08	1362450.05	-	0.1	данные отсутствуют	данные отсутствуют
1	490374.56	1362435.21	-	0.1	данные отсутствуют	данные отсутствуют
2	490369.39	1362434.2	-	0.1	данные отсутствуют	данные отсутствуют
1	490361.93	1362497.09	-	0.1	данные отсутствуют	данные отсутствуют
2	490357.04	1362496.09	-	0.1	данные отсутствуют	данные отсутствуют
1	490363.22	1362455.54	-	0.1	данные отсутствуют	данные отсутствуют
2	490365.13	1362455.91	-	0.1	данные отсутствуют	данные отсутствуют
1	490540.47	1362444.22	-	0.1	данные отсутствуют	данные отсутствуют
2	490546.15	1362444.07	-	0.1	данные отсутствуют	данные отсутствуют
1	490547.93	1362439.46	-	0.1	данные отсутствуют	данные отсутствуют
2	490546.02	1362439.51	-	0.1	данные отсутствуют	данные отсутствуют
1	490569.33	1362427.69	-	0.1	данные отсутствуют	данные отсутствуют
2	490569.16	1362425.5	-	0.1	данные отсутствуют	данные отсутствуют
1	490600.11	1362424.7	-	0.1	данные отсутствуют	данные отсутствуют



ДОКУМЕНТ ПОДПИСАН
ЭЛЕКТРОННОЙ ПОДПИСЬЮ

Сертификат: 00ВВ056В7401СВ38D2В3576АСDС8425108

Владелец: ФЕДЕРАЛЬНАЯ СЛУЖБА ГОСУДАРСТВЕННОЙ
РЕГИСТРАЦИИ, КАДАСТРА И КАРТОГРАФИИ
Действителен: с 27.06.2023 по 19.09.2024

полное наименование должности

инициалы, фамилия

Сооружение

вид объекта недвижимости

Лист № 66 раздела 5.1

Всего листов раздела 5.1: 230

Всего разделов: 4

Всего листов выписки: 235

05.03.2024г. № КУВИ-001/2024-65013688

Кадастровый номер:

50:10:0060101:1423

2	490599.98	1362423.09	-	0.1	данные отсутствуют	данные отсутствуют
1	490621.72	1362418.37	-	0.1	данные отсутствуют	данные отсутствуют
2	490621.92	1362421.51	-	0.1	данные отсутствуют	данные отсутствуют
1	490413.86	1362538.97	-	0.1	данные отсутствуют	данные отсутствуют
2	490421.64	1362541.04	-	0.1	данные отсутствуют	данные отсутствуют
1	490421.78	1362543.4	-	0.1	данные отсутствуют	данные отсутствуют
2	490421.07	1362543.21	-	0.1	данные отсутствуют	данные отсутствуют
1	490339.08	1362617.96	-	0.1	данные отсутствуют	данные отсутствуют
2	490335.27	1362616.82	-	0.1	данные отсутствуют	данные отсутствуют
3	490334.04	1362616.45	-	0.1	данные отсутствуют	данные отсутствуют
1	490341.44	1362596.94	-	0.1	данные отсутствуют	данные отсутствуют
2	490337.98	1362596.23	-	0.1	данные отсутствуют	данные отсутствуют
1	490415.51	1362571.45	-	0.1	данные отсутствуют	данные отсутствуют
2	490413.77	1362571	-	0.1	данные отсутствуют	данные отсутствуют
1	490525.64	1362548.85	-	0.1	данные отсутствуют	данные отсутствуют
2	490523.32	1362548.18	-	0.1	данные отсутствуют	данные отсутствуют
1	490352.96	1362777.74	-	0.1	данные отсутствуют	данные отсутствуют



ДОКУМЕНТ ПОДПИСАН
ЭЛЕКТРОННОЙ ПОДПИСЬЮ

Сертификат: 00ВВ056В7401СВ38D2В3576АСDС8425108

Владелец: ФЕДЕРАЛЬНАЯ СЛУЖБА ГОСУДАРСТВЕННОЙ

РЕГИСТРАЦИИ, КАДАСТРА И КАРТОГРАФИИ

Действителен: с 27.06.2023 по 19.09.2024

полное наименование должности

инициалы, фамилия

Сооружение

вид объекта недвижимости

Лист № 67 раздела 5.1

Всего листов раздела 5.1: 230

Всего разделов: 4

Всего листов выписки: 235

05.03.2024г. № КУВИ-001/2024-65013688

Кадастровый номер:

50:10:0060101:1423

2	490354.38	1362778.11	-	0.1	данные отсутствуют	данные отсутствуют
3	490356.76	1362778.72	-	0.1	данные отсутствуют	данные отсутствуют
1	490327.23	1362702.77	-	0.1	данные отсутствуют	данные отсутствуют
2	490328.81	1362698.54	-	0.1	данные отсутствуют	данные отсутствуют
1	490348.76	1362781.57	-	0.1	данные отсутствуют	данные отсутствуют
2	490352.1	1362782.2	-	0.1	данные отсутствуют	данные отсутствуют
1	490490.6	1362670.54	-	0.1	данные отсутствуют	данные отсутствуют
2	490486.52	1362669.22	-	0.1	данные отсутствуют	данные отсутствуют
1	490482.47	1362669.69	-	0.1	данные отсутствуют	данные отсутствуют
2	490486	1362670.83	-	0.1	данные отсутствуют	данные отсутствуют
1	490515.22	1362769.06	-	0.1	данные отсутствуют	данные отсутствуют
2	490516.59	1362761.24	-	0.1	данные отсутствуют	данные отсутствуют
1	490334.31	1362857	-	0.1	данные отсутствуют	данные отсутствуют
2	490337.05	1362857.57	-	0.1	данные отсутствуют	данные отсутствуют
1	490547.87	1362970.15	-	0.1	данные отсутствуют	данные отсутствуют
2	490543.61	1362970.26	-	0.1	данные отсутствуют	данные отсутствуют
1	490545.99	1362855.63	-	0.1	данные отсутствуют	данные отсутствуют



ДОКУМЕНТ ПОДПИСАН
ЭЛЕКТРОННОЙ ПОДПИСЬЮ

Сертификат: 00ВВ056В7401СВ38D2В3576АСDC8425108

Владелец: ФЕДЕРАЛЬНАЯ СЛУЖБА ГОСУДАРСТВЕННОЙ
РЕГИСТРАЦИИ, КАДАСТРА И КАРТОГРАФИИ
Действителен: с 27.06.2023 по 19.09.2024

полное наименование должности

инициалы, фамилия

Сооружение

вид объекта недвижимости

Лист № 68 раздела 5.1

Всего листов раздела 5.1: 230

Всего разделов: 4

Всего листов выписки: 235

05.03.2024г. № КУВИ-001/2024-65013688

Кадастровый номер:

50:10:0060101:1423

2	490542.31	1362855.36	-	0.1	данные отсутствуют	данные отсутствуют
1	490447.1	1362957.57	-	0.1	данные отсутствуют	данные отсутствуют
2	490446.38	1362961.42	-	0.1	данные отсутствуют	данные отсутствуют
1	490663.38	1362955.44	-	0.1	данные отсутствуют	данные отсутствуют
2	490678.4	1362956.03	-	0.1	данные отсутствуют	данные отсутствуют
1	490742.1	1363021	-	0.1	данные отсутствуют	данные отсутствуют
2	490742.3	1363018.41	-	0.1	данные отсутствуют	данные отсутствуют
1	490676.39	1363015.57	-	0.1	данные отсутствуют	данные отсутствуют
2	490677.01	1363015.53	-	0.1	данные отсутствуют	данные отсутствуют
1	490933.84	1362793.81	-	0.1	данные отсутствуют	данные отсутствуют
2	490916.27	1362820.84	-	0.1	данные отсутствуют	данные отсутствуют
3	490913.57	1362826.04	-	0.1	данные отсутствуют	данные отсутствуют
1	490645.09	1362657.16	-	0.1	данные отсутствуют	данные отсутствуют
2	490637.66	1362685.32	-	0.1	данные отсутствуют	данные отсутствуют
1	490803.9	1362573.13	-	0.1	данные отсутствуют	данные отсутствуют
2	490797.94	1362574.6	-	0.1	данные отсутствуют	данные отсутствуют
1	490687.73	1362418.76	-	0.1	данные отсутствуют	данные отсутствуют



ДОКУМЕНТ ПОДПИСАН
ЭЛЕКТРОННОЙ ПОДПИСЬЮ

Сертификат: 00ВВ056В7401СВ38D2В3576АСDC8425108

Владелец: ФЕДЕРАЛЬНАЯ СЛУЖБА ГОСУДАРСТВЕННОЙ

РЕГИСТРАЦИИ, КАДАСТРА И КАРТОГРАФИИ

Действителен: с 27.06.2023 по 19.09.2024

полное наименование должности

инициалы, фамилия

Сооружение

вид объекта недвижимости

Лист № 69 раздела 5.1

Всего листов раздела 5.1: 230

Всего разделов: 4

Всего листов выписки: 235

05.03.2024г. № КУВИ-001/2024-65013688

Кадастровый номер:

50:10:0060101:1423

2	490687.15	1362414.66	-	0.1	данные отсутствуют	данные отсутствуют
1	490735.9	1362411.07	-	0.1	данные отсутствуют	данные отсутствуют
2	490735.51	1362408.2	-	0.1	данные отсутствуют	данные отсутствуют
1	490674.51	1362416.43	-	0.1	данные отсутствуют	данные отсутствуют
2	490672.95	1362382.98	-	0.1	данные отсутствуют	данные отсутствуют
1	490636.97	1362220.81	-	0.1	данные отсутствуют	данные отсутствуют
2	490636.29	1362213.15	-	0.1	данные отсутствуют	данные отсутствуют
1	490612.63	1362221.41	-	0.1	данные отсутствуют	данные отсутствуют
2	490612.01	1362215.02	-	0.1	данные отсутствуют	данные отсутствуют
1	490587.17	1362222.48	-	0.1	данные отсутствуют	данные отсутствуют
2	490586.94	1362217.18	-	0.1	данные отсутствуют	данные отсутствуют
1	490299.08	1362067.17	-	0.1	данные отсутствуют	данные отсутствуют
2	490301.29	1362066.08	-	0.1	данные отсутствуют	данные отсутствуют
3	490304.69	1362057.75	-	0.1	данные отсутствуют	данные отсутствуют
4	490303.71	1362052.52	-	0.1	данные отсутствуют	данные отсутствуют
1	490221.61	1362096.77	-	0.1	данные отсутствуют	данные отсутствуют
2	490221.31	1362096.89	-	0.1	данные отсутствуют	данные отсутствуют



ДОКУМЕНТ ПОДПИСАН
ЭЛЕКТРОННОЙ ПОДПИСЬЮ

Сертификат: 00ВВ056В7401СВ38D2В3576АСDC8425108

Владелец: ФЕДЕРАЛЬНАЯ СЛУЖБА ГОСУДАРСТВЕННОЙ
РЕГИСТРАЦИИ, КАДАСТРА И КАРТОГРАФИИ
Действителен: с 27.06.2023 по 19.09.2024

полное наименование должности

инициалы, фамилия

Сооружение

вид объекта недвижимости

Лист № 70 раздела 5.1

Всего листов раздела 5.1: 230

Всего разделов: 4

Всего листов выписки: 235

05.03.2024г. № КУВИ-001/2024-65013688

Кадастровый номер:

50:10:0060101:1423

1	490230.5	1362119.56	-	0.1	данные отсутствуют	данные отсутствуют
2	490228.71	1362120.27	-	0.1	данные отсутствуют	данные отсутствуют
1	490212.47	1362073.35	-	0.1	данные отсутствуют	данные отсутствуют
2	490211.27	1362073.86	-	0.1	данные отсутствуют	данные отсутствуют
1	491442.15	1364383.6	-	0.1	данные отсутствуют	данные отсутствуют
2	491461.34	1364397.99	-	0.1	данные отсутствуют	данные отсутствуют
3	491490.03	1364421.78	-	0.1	данные отсутствуют	данные отсутствуют
4	491504.29	1364434.46	-	0.1	данные отсутствуют	данные отсутствуют
5	491540.61	1364466.41	-	0.1	данные отсутствуют	данные отсутствуют
6	491578.66	1364500.08	-	0.1	данные отсутствуют	данные отсутствуют
7	491602.87	1364521.41	-	0.1	данные отсутствуют	данные отсутствуют
1	491575.77	1364558.13	-	0.1	данные отсутствуют	данные отсутствуют
2	491578.86	1364560.06	-	0.1	данные отсутствуют	данные отсутствуют
1	491586.09	1364616.58	-	0.1	данные отсутствуют	данные отсутствуют
2	491586.69	1364615.62	-	0.1	данные отсутствуют	данные отсутствуют
1	491498.1	1364692.56	-	0.1	данные отсутствуют	данные отсутствуют
2	491495.71	1364690.93	-	0.1	данные отсутствуют	данные отсутствуют



ДОКУМЕНТ ПОДПИСАН
ЭЛЕКТРОННОЙ ПОДПИСЬЮ

Сертификат: 00ВВ056В7401СВ38D2В3576АСDC8425108

Владелец: ФЕДЕРАЛЬНАЯ СЛУЖБА ГОСУДАРСТВЕННОЙ
РЕГИСТРАЦИИ, КАДАСТРА И КАРТОГРАФИИ
Действителен: с 27.06.2023 по 19.09.2024

полное наименование должности

инициалы, фамилия

Сооружение

вид объекта недвижимости

Лист № 71 раздела 5.1

Всего листов раздела 5.1: 230

Всего разделов: 4

Всего листов выписки: 235

05.03.2024г. № КУВИ-001/2024-65013688

Кадастровый номер:

50:10:0060101:1423

1	491528.17	1364643.04	-	0.1	данные отсутствуют	данные отсутствуют
2	491468.26	1364606.01	-	0.1	данные отсутствуют	данные отсутствуют
3	491464.47	1364603.69	-	0.1	данные отсутствуют	данные отсутствуют
4	491432.3	1364583.84	-	0.1	данные отсутствуют	данные отсутствуют
5	491425.11	1364579.41	-	0.1	данные отсутствуют	данные отсутствуют
6	491374.71	1364548.78	-	0.1	данные отсутствуют	данные отсутствуют
1	491435.41	1364578.74	-	0.1	данные отсутствуют	данные отсутствуют
2	491432.3	1364583.84	-	0.1	данные отсутствуют	данные отсутствуют
1	491487.09	1364610	-	0.1	данные отсутствуют	данные отсутствуют
2	491483.67	1364615.54	-	0.1	данные отсутствуют	данные отсутствуют
1	491496.17	1364629.04	-	0.1	данные отсутствуют	данные отсутствуют
2	491498.76	1364624.86	-	0.1	данные отсутствуют	данные отсутствуют
1	491506.58	1364892.73	-	0.1	данные отсутствуют	данные отсутствуют
2	491483.59	1364888.17	-	0.1	данные отсутствуют	данные отсутствуют
3	491464.57	1364884.47	-	0.1	данные отсутствуют	данные отсутствуют
4	491459.57	1364883.89	-	0.1	данные отсутствуют	данные отсутствуют
5	491427.15	1364881.89	-	0.1	данные отсутствуют	данные отсутствуют



ДОКУМЕНТ ПОДПИСАН
ЭЛЕКТРОННОЙ ПОДПИСЬЮ

Сертификат: 00ВВ056В7401СВ38D2В3576АСDС8425108

Владелец: ФЕДЕРАЛЬНАЯ СЛУЖБА ГОСУДАРСТВЕННОЙ

РЕГИСТРАЦИИ, КАДАСТРА И КАРТОГРАФИИ

Действителен: с 27.06.2023 по 19.09.2024

полное наименование должности

инициалы, фамилия

Сооружение

вид объекта недвижимости

Лист № 72 раздела 5.1

Всего листов раздела 5.1: 230

Всего разделов: 4

Всего листов выписки: 235

05.03.2024г. № КУВИ-001/2024-65013688

Кадастровый номер:

50:10:0060101:1423

6	491410.85	1364875.44	-	0.1	данные отсутствуют	данные отсутствуют
7	491371.14	1364851.63	-	0.1	данные отсутствуют	данные отсутствуют
8	491318.6	1364818.71	-	0.1	данные отсутствуют	данные отсутствуют
9	491307.84	1364812.3	-	0.1	данные отсутствуют	данные отсутствуют
10	491294.64	1364803.22	-	0.1	данные отсутствуют	данные отсутствуют
1	491287.95	1364846.29	-	0.1	данные отсутствуют	данные отсутствуют
2	491282.99	1364845.04	-	0.1	данные отсутствуют	данные отсутствуют
1	491319.28	1364706.86	-	0.1	данные отсутствуют	данные отсутствуют
2	491322.43	1364707.87	-	0.1	данные отсутствуют	данные отсутствуют
1	491330.16	1364674.05	-	0.1	данные отсутствуют	данные отсутствуют
2	491332.87	1364674.93	-	0.1	данные отсутствуют	данные отсутствуют
1	491354.79	1364594.22	-	0.1	данные отсутствуют	данные отсутствуют
2	491358.22	1364595.31	-	0.1	данные отсутствуют	данные отсутствуют
1	491401.97	1364488.66	-	0.1	данные отсутствуют	данные отсутствуют
2	491405.84	1364490.75	-	0.1	данные отсутствуют	данные отсутствуют
1	491473.11	1364396.91	-	0.1	данные отсутствуют	данные отсутствуют
2	491467.78	1364403.34	-	0.1	данные отсутствуют	данные отсутствуют



ДОКУМЕНТ ПОДПИСАН
ЭЛЕКТРОННОЙ ПОДПИСЬЮ

Сертификат: 00ВВ056В7401СВ38D2В3576АСDC8425108

Владелец: ФЕДЕРАЛЬНАЯ СЛУЖБА ГОСУДАРСТВЕННОЙ
РЕГИСТРАЦИИ, КАДАСТРА И КАРТОГРАФИИ
Действителен: с 27.06.2023 по 19.09.2024

полное наименование должности

инициалы, фамилия

Сооружение

вид объекта недвижимости

Лист № 73 раздела 5.1

Всего листов раздела 5.1: 230

Всего разделов: 4

Всего листов выписки: 235

05.03.2024г. № КУВИ-001/2024-65013688

Кадастровый номер:

50:10:0060101:1423

1	491481.91	1364405.14	-	0.1	данные отсутствуют	данные отсутствуют
2	491477.04	1364411.01	-	0.1	данные отсутствуют	данные отсутствуют
1	491492	1364414.46	-	0.1	данные отсутствуют	данные отсутствуют
2	491487.6	1364419.77	-	0.1	данные отсутствуют	данные отсутствуют
1	491570.34	1364428.09	-	0.1	данные отсутствуют	данные отсутствуют
2	491558.55	1364441.04	-	0.1	данные отсутствуют	данные отсутствуют
3	491544.39	1364456.26	-	0.1	данные отсутствуют	данные отсутствуют
4	491537.5	1364463.67	-	0.1	данные отсутствуют	данные отсутствуют
1	491469.07	1364516	-	0.1	данные отсутствуют	данные отсутствуют
2	491473.52	1364509.7	-	0.1	данные отсутствуют	данные отсутствуют
1	491466.94	1364502.02	-	0.1	данные отсутствуют	данные отсутствуют
2	491465.51	1364504.05	-	0.1	данные отсутствуют	данные отсутствуют
1	491476.87	1364508.7	-	0.1	данные отсутствуют	данные отсутствуют
2	491475.28	1364510.95	-	0.1	данные отсутствуют	данные отсутствуют
1	491488.63	1364516.79	-	0.1	данные отсутствуют	данные отсутствуют
2	491486.94	1364519.18	-	0.1	данные отсутствуют	данные отсутствуют
1	491511.89	1364534	-	0.1	данные отсутствуют	данные отсутствуют



ДОКУМЕНТ ПОДПИСАН
ЭЛЕКТРОННОЙ ПОДПИСЬЮ

Сертификат: 00ВВ056В7401СВ38D2В3576АСDC8425108

Владелец: ФЕДЕРАЛЬНАЯ СЛУЖБА ГОСУДАРСТВЕННОЙ

РЕГИСТРАЦИИ, КАДАСТРА И КАРТОГРАФИИ

Действителен: с 27.06.2023 по 19.09.2024

полное наименование должности

инициалы, фамилия

Сооружение

вид объекта недвижимости

Лист № 74 раздела 5.1

Всего листов раздела 5.1: 230

Всего разделов: 4

Всего листов выписки: 235

05.03.2024г. № КУВИ-001/2024-65013688

Кадастровый номер:

50:10:0060101:1423

2	491510.58	1364535.86	-	0.1	данные отсутствуют	данные отсутствуют
1	491660.58	1364256.79	-	0.1	данные отсутствуют	данные отсутствуют
2	491658	1364269.85	-	0.1	данные отсутствуют	данные отсутствуют
3	491652.99	1364293.46	-	0.1	данные отсутствуют	данные отсутствуют
4	491646.37	1364302.88	-	0.1	данные отсутствуют	данные отсутствуют
5	491642.38	1364302.31	-	0.1	данные отсутствуют	данные отсутствуют
1	491655.7	1364291.54	-	0.1	данные отсутствуют	данные отсутствуют
2	491653.49	1364291.08	-	0.1	данные отсутствуют	данные отсутствуют
1	491720.45	1364260.69	-	0.1	данные отсутствуют	данные отсутствуют
2	491722.23	1364251.87	-	0.1	данные отсутствуют	данные отсутствуют
1	491791.02	1364374.05	-	0.1	данные отсутствуют	данные отсутствуют
2	491791.37	1364372.83	-	0.1	данные отсутствуют	данные отсутствуют
3	491784.99	1364370.47	-	0.1	данные отсутствуют	данные отсутствуют
4	491786.8	1364360.06	-	0.1	данные отсутствуют	данные отсутствуют
5	491791.65	1364329.54	-	0.1	данные отсутствуют	данные отсутствуют
6	491795.26	1364306.4	-	0.1	данные отсутствуют	данные отсутствуют
7	491798.09	1364289.25	-	0.1	данные отсутствуют	данные отсутствуют



ДОКУМЕНТ ПОДПИСАН
ЭЛЕКТРОННОЙ ПОДПИСЬЮ

Сертификат: 00ВВ056В7401СВ38D2В3576АСDС8425108

Владелец: ФЕДЕРАЛЬНАЯ СЛУЖБА ГОСУДАРСТВЕННОЙ

РЕГИСТРАЦИИ, КАДАСТРА И КАРТОГРАФИИ

Действителен: с 27.06.2023 по 19.09.2024

полное наименование должности

инициалы, фамилия

Сооружение

вид объекта недвижимости

Лист № 75 раздела 5.1

Всего листов раздела 5.1: 230

Всего разделов: 4

Всего листов выписки: 235

05.03.2024г. № КУВИ-001/2024-65013688

Кадастровый номер:

50:10:0060101:1423

8	491802.54	1364264.78	-	0.1	данные отсутствуют	данные отсутствуют
9	491798.88	1364264.03	-	0.1	данные отсутствуют	данные отсутствуют
1	492000.05	1364312.46	-	0.1	данные отсутствуют	данные отсутствуют
2	492002.46	1364307.63	-	0.1	данные отсутствуют	данные отсутствуют
3	492001.37	1364297.75	-	0.1	данные отсутствуют	данные отсутствуют
4	491993.61	1364249.75	-	0.1	данные отсутствуют	данные отсутствуют
5	491991.06	1364232.87	-	0.1	данные отсутствуют	данные отсутствуют
1	492002.05	1364279.69	-	0.1	данные отсутствуют	данные отсутствуют
2	491998.54	1364280.25	-	0.1	данные отсутствуют	данные отсутствуют
1	491990.25	1364246.23	-	0.1	данные отсутствуют	данные отсутствуют
2	491993.01	1364245.81	-	0.1	данные отсутствуют	данные отсутствуют
1	491980.04	1364232.87	-	0.1	данные отсутствуют	данные отсутствуют
2	491980.57	1364235.24	-	0.1	данные отсутствуют	данные отсутствуют
1	491864.6	1364249.25	-	0.1	данные отсутствуют	данные отсутствуют
2	491865.18	1364246.9	-	0.1	данные отсутствуют	данные отсутствуют
1	491822.5	1364235.27	-	0.1	данные отсутствуют	данные отсутствуют
2	491821.96	1364237.87	-	0.1	данные отсутствуют	данные отсутствуют



ДОКУМЕНТ ПОДПИСАН
ЭЛЕКТРОННОЙ ПОДПИСЬЮ

Сертификат: 00ВВ056В7401СВ38D2В3576АСDC8425108

Владелец: ФЕДЕРАЛЬНАЯ СЛУЖБА ГОСУДАРСТВЕННОЙ

РЕГИСТРАЦИИ, КАДАСТРА И КАРТОГРАФИИ

Действителен: с 27.06.2023 по 19.09.2024

полное наименование должности

инициалы, фамилия

Сооружение

вид объекта недвижимости

Лист № 76 раздела 5.1

Всего листов раздела 5.1: 230

Всего разделов: 4

Всего листов выписки: 235

05.03.2024г. № КУВИ-001/2024-65013688

Кадастровый номер:

50:10:0060101:1423

1	492030.26	1364209.84	-	0.1	данные отсутствуют	данные отсутствуют
2	492032.62	1364223.29	-	0.1	данные отсутствуют	данные отсутствуют
1	492071.47	1364188.16	-	0.1	данные отсутствуют	данные отсутствуют
2	492066.27	1364189.07	-	0.1	данные отсутствуют	данные отсутствуют
1	491996.53	1364146.19	-	0.1	данные отсутствуют	данные отсутствуют
2	492000.4	1364147.74	-	0.1	данные отсутствуют	данные отсутствуют
3	492003.35	1364147.65	-	0.1	данные отсутствуют	данные отсутствуют
4	492023.27	1364144.21	-	0.1	данные отсутствуют	данные отсутствуют
5	492041.27	1364142.08	-	0.1	данные отсутствуют	данные отсутствуют
6	492057.24	1364139.48	-	0.1	данные отсутствуют	данные отсутствуют
1	492027.01	1364145.78	-	0.1	данные отсутствуют	данные отсутствуют
2	492026.78	1364143.79	-	0.1	данные отсутствуют	данные отсутствуют
1	492004.22	1364146.08	-	0.1	данные отсутствуют	данные отсутствуют
2	492004.46	1364147.45	-	0.1	данные отсутствуют	данные отсутствуют
1	491997.16	1364146.44	-	0.1	данные отсутствуют	данные отсутствуют
2	491995.03	1364154.83	-	0.1	данные отсутствуют	данные отсутствуют
1	492046.61	1364117.35	-	0.1	данные отсутствуют	данные отсутствуют



ДОКУМЕНТ ПОДПИСАН
ЭЛЕКТРОННОЙ ПОДПИСЬЮ

Сертификат: 00ВВ056В7401СВ38D2В3576АСDC8425108

Владелец: ФЕДЕРАЛЬНАЯ СЛУЖБА ГОСУДАРСТВЕННОЙ

РЕГИСТРАЦИИ, КАДАСТРА И КАРТОГРАФИИ

Действителен: с 27.06.2023 по 19.09.2024

полное наименование должности

инициалы, фамилия

Сооружение

вид объекта недвижимости

Лист № 77 раздела 5.1

Всего листов раздела 5.1: 230

Всего разделов: 4

Всего листов выписки: 235

05.03.2024г. № КУВИ-001/2024-65013688

Кадастровый номер:

50:10:0060101:1423

2	492053.19	1364116.21	-	0.1	данные отсутствуют	данные отсутствуют
1	492055.72	1364098.03	-	0.1	данные отсутствуют	данные отсутствуют
2	492050.18	1364099.02	-	0.1	данные отсутствуют	данные отсутствуют
1	492053.72	1364088.09	-	0.1	данные отсутствуют	данные отсутствуют
2	492048.39	1364089.04	-	0.1	данные отсутствуют	данные отсутствуют
1	492050.65	1364070.33	-	0.1	данные отсутствуют	данные отсутствуют
2	492045.2	1364071.29	-	0.1	данные отсутствуют	данные отсутствуют
1	492041.86	1364023.01	-	0.1	данные отсутствуют	данные отсутствуют
2	492036.94	1364023.85	-	0.1	данные отсутствуют	данные отсутствуют
1	492035.17	1363986.75	-	0.1	данные отсутствуют	данные отсутствуют
2	492030.7	1363987.52	-	0.1	данные отсутствуют	данные отсутствуют
1	492032.31	1363970.76	-	0.1	данные отсутствуют	данные отсутствуют
2	492027.87	1363971.57	-	0.1	данные отсутствуют	данные отсутствуют
1	492024.41	1363930.38	-	0.1	данные отсутствуют	данные отсутствуют
2	492020.49	1363931.08	-	0.1	данные отсутствуют	данные отсутствуют
1	492078.44	1364295.28	-	0.1	данные отсутствуют	данные отсутствуют
2	492090.35	1364290.97	-	0.1	данные отсутствуют	данные отсутствуют



ДОКУМЕНТ ПОДПИСАН
ЭЛЕКТРОННОЙ ПОДПИСЬЮ

Сертификат: 00ВВ056В7401СВ38D2В3576АСDC8425108

Владелец: ФЕДЕРАЛЬНАЯ СЛУЖБА ГОСУДАРСТВЕННОЙ

РЕГИСТРАЦИИ, КАДАСТРА И КАРТОГРАФИИ

Действителен: с 27.06.2023 по 19.09.2024

полное наименование должности

инициалы, фамилия

Сооружение

вид объекта недвижимости

Лист № 78 раздела 5.1

Всего листов раздела 5.1: 230

Всего разделов: 4

Всего листов выписки: 235

05.03.2024г. № КУВИ-001/2024-65013688

Кадастровый номер:

50:10:0060101:1423

1	492178.26	1364325.32	-	0.1	данные отсутствуют	данные отсутствуют
2	492159.36	1364329.5	-	0.1	данные отсутствуют	данные отсутствуют
3	492142.86	1364332.69	-	0.1	данные отсутствуют	данные отсутствуют
4	492126.92	1364336.14	-	0.1	данные отсутствуют	данные отсутствуют
5	492117.38	1364338.22	-	0.1	данные отсутствуют	данные отсутствуют
1	492165.3	1364326.95	-	0.1	данные отсутствуют	данные отсутствуют
2	492165.56	1364328.13	-	0.1	данные отсутствуют	данные отсутствуют
1	492089.21	1364219.23	-	0.1	данные отсутствуют	данные отсутствуют
2	492089.53	1364221.14	-	0.1	данные отсутствуют	данные отсутствуют
1	492140.23	1364214.43	-	0.1	данные отсутствуют	данные отсутствуют
2	492139.95	1364212.73	-	0.1	данные отсутствуют	данные отсутствуют
1	492172.33	1364207.53	-	0.1	данные отсутствуют	данные отсутствуют
2	492174.78	1364207.18	-	0.1	данные отсутствуют	данные отсутствуют
3	492169.53	1364185.11	-	0.1	данные отсутствуют	данные отсутствуют
4	492160.25	1364136.27	-	0.1	данные отсутствуют	данные отсутствуют
5	492152.76	1364092.32	-	0.1	данные отсутствуют	данные отсутствуют
6	492141.06	1364023.61	-	0.1	данные отсутствуют	данные отсутствуют



ДОКУМЕНТ ПОДПИСАН
ЭЛЕКТРОННОЙ ПОДПИСЬЮ

Сертификат: 00ВВ056В7401СВ38D2В3576АСDC8425108

Владелец: ФЕДЕРАЛЬНАЯ СЛУЖБА ГОСУДАРСТВЕННОЙ

РЕГИСТРАЦИИ, КАДАСТРА И КАРТОГРАФИИ

Действителен: с 27.06.2023 по 19.09.2024

полное наименование должности

инициалы, фамилия

Сооружение

вид объекта недвижимости

Лист № 79 раздела 5.1

Всего листов раздела 5.1: 230

Всего разделов: 4

Всего листов выписки: 235

05.03.2024г. № КУВИ-001/2024-65013688

Кадастровый номер:

50:10:0060101:1423

7	492133.17	1363967.38	-	0.1	данные отсутствуют	данные отсутствуют
8	492130.55	1363946.34	-	0.1	данные отсутствуют	данные отсутствуют
1	492131.36	1364004.44	-	0.1	данные отсутствуют	данные отсутствуют
2	492138.23	1364003.48	-	0.1	данные отсутствуют	данные отсутствуют
1	492181.5	1363969.66	-	0.1	данные отсутствуют	данные отсутствуют
2	492183.13	1363959.75	-	0.1	данные отсутствуют	данные отсутствуют
1	492164.38	1363956.66	-	0.1	данные отсутствуют	данные отсутствуют
2	492162.68	1363967.01	-	0.1	данные отсутствуют	данные отсутствуют
1	492140.13	1363963.84	-	0.1	данные отсутствуют	данные отсутствуют
2	492140.66	1363962.12	-	0.1	данные отсутствуют	данные отсутствуют
3	492145.38	1363953.54	-	0.1	данные отсутствуют	данные отсутствуют
1	492225.03	1363961.37	-	0.1	данные отсутствуют	данные отсутствуют
2	492224.48	1363964.72	-	0.1	данные отсутствуют	данные отсутствуют
1	492244.06	1363964.43	-	0.1	данные отсутствуют	данные отсутствуют
2	492243.52	1363967.8	-	0.1	данные отсутствуют	данные отсутствуют
1	492262.08	1363970.79	-	0.1	данные отсутствуют	данные отсутствуют
2	492262.63	1363967.41	-	0.1	данные отсутствуют	данные отсутствуют



ДОКУМЕНТ ПОДПИСАН
ЭЛЕКТРОННОЙ ПОДПИСЬЮ

Сертификат: 00ВВ056В7401СВ38D2В3576АСDC8425108

Владелец: ФЕДЕРАЛЬНАЯ СЛУЖБА ГОСУДАРСТВЕННОЙ
РЕГИСТРАЦИИ, КАДАСТРА И КАРТОГРАФИИ
Действителен: с 27.06.2023 по 19.09.2024

полное наименование должности

инициалы, фамилия

Сооружение

вид объекта недвижимости

Лист № 80 раздела 5.1

Всего листов раздела 5.1: 230

Всего разделов: 4

Всего листов выписки: 235

05.03.2024г. № КУВИ-001/2024-65013688

Кадастровый номер:

50:10:0060101:1423

1	492236.98	1363902.04	-	0.1	данные отсутствуют	данные отсутствуют
2	492237.5	1363898.78	-	0.1	данные отсутствуют	данные отсутствуют
1	492257.61	1363905.36	-	0.1	данные отсутствуют	данные отсутствуют
2	492258.13	1363902.1	-	0.1	данные отсутствуют	данные отсутствуют
1	492288.81	1363926.41	-	0.1	данные отсутствуют	данные отсутствуют
2	492291.27	1363926.82	-	0.1	данные отсутствуют	данные отсутствуют
1	492291.92	1363907.49	-	0.1	данные отсутствуют	данные отсутствуют
2	492294.39	1363907.9	-	0.1	данные отсутствуют	данные отсутствуют
1	492027.61	1363848.55	-	0.1	данные отсутствуют	данные отсутствуют
2	492027.93	1363846.54	-	0.1	данные отсутствуют	данные отсутствуют
1	492045.1	1363851.28	-	0.1	данные отсутствуют	данные отсутствуют
2	492045.4	1363849.38	-	0.1	данные отсутствуют	данные отсутствуют
1	492070.69	1363855.58	-	0.1	данные отсутствуют	данные отсутствуют
2	492070.97	1363853.87	-	0.1	данные отсутствуют	данные отсутствуют
1	492089.62	1363858.88	-	0.1	данные отсутствуют	данные отсутствуют
2	492089.94	1363856.93	-	0.1	данные отсутствуют	данные отсутствуют
1	492152.04	1363870.26	-	0.1	данные отсутствуют	данные отсутствуют



ДОКУМЕНТ ПОДПИСАН
ЭЛЕКТРОННОЙ ПОДПИСЬЮ

Сертификат: 00ВВ056В7401СВ38D2В3576АСDC8425108

Владелец: ФЕДЕРАЛЬНАЯ СЛУЖБА ГОСУДАРСТВЕННОЙ
РЕГИСТРАЦИИ, КАДАСТРА И КАРТОГРАФИИ
Действителен: с 27.06.2023 по 19.09.2024

полное наименование должности

инициалы, фамилия

Сооружение

вид объекта недвижимости

Лист № 81 раздела 5.1

Всего листов раздела 5.1: 230

Всего разделов: 4

Всего листов выписки: 235

05.03.2024г. № КУВИ-001/2024-65013688

Кадастровый номер:

50:10:0060101:1423

2	492152.54	1363867.12	-	0.1	данные отсутствуют	данные отсутствуют
1	492171.14	1363873.21	-	0.1	данные отсутствуют	данные отсутствуют
2	492171.63	1363870.18	-	0.1	данные отсутствуют	данные отсутствуют
1	492189.78	1363876.09	-	0.1	данные отсутствуют	данные отсутствуют
2	492190.24	1363873.17	-	0.1	данные отсутствуют	данные отсутствуют
1	492092.32	1363871.12	-	0.1	данные отсутствуют	данные отсутствуют
2	492091.44	1363859.19	-	0.1	данные отсутствуют	данные отсутствуют
1	492104.8	1363683.69	-	0.1	данные отсутствуют	данные отсутствуют
2	492108.07	1363684.78	-	0.1	данные отсутствуют	данные отсутствуют
1	492110.36	1363689.43	-	0.1	данные отсутствуют	данные отсутствуют
2	492107.01	1363688.46	-	0.1	данные отсутствуют	данные отсутствуют
1	491948.69	1363761.85	-	0.1	данные отсутствуют	данные отсутствуют
2	491949.51	1363757.21	-	0.1	данные отсутствуют	данные отсутствуют
1	492033.94	1363782.6	-	0.1	данные отсутствуют	данные отсутствуют
2	492036.6	1363769.19	-	0.1	данные отсутствуют	данные отсутствуют
1	492043.1	1363783.64	-	0.1	данные отсутствуют	данные отсутствуют
2	492042.5	1363782.85	-	0.1	данные отсутствуют	данные отсутствуют



ДОКУМЕНТ ПОДПИСАН
ЭЛЕКТРОННОЙ ПОДПИСЬЮ

Сертификат: 00ВВ056В7401СВ38D2В3576АСDC8425108

Владелец: ФЕДЕРАЛЬНАЯ СЛУЖБА ГОСУДАРСТВЕННОЙ
РЕГИСТРАЦИИ, КАДАСТРА И КАРТОГРАФИИ
Действителен: с 27.06.2023 по 19.09.2024

полное наименование должности

инициалы, фамилия

Сооружение

вид объекта недвижимости

Лист № 82 раздела 5.1

Всего листов раздела 5.1: 230

Всего разделов: 4

Всего листов выписки: 235

05.03.2024г. № КУВИ-001/2024-65013688

Кадастровый номер:

50:10:0060101:1423

3	492044.7	1363770.8	-	0.1	данные отсутствуют	данные отсутствуют
1	491979.84	1363762.75	-	0.1	данные отсутствуют	данные отсутствуют
2	491978.11	1363772.28	-	0.1	данные отсутствуют	данные отсутствуют
1	491998.63	1363765.96	-	0.1	данные отсутствуют	данные отсутствуют
2	491996.87	1363775.68	-	0.1	данные отсутствуют	данные отсутствуют
1	492114.31	1363737.22	-	0.1	данные отсутствуют	данные отсутствуют
2	492119.95	1363739.27	-	0.1	данные отсутствуют	данные отсутствуют
3	492115.67	1363752.88	-	0.1	данные отсутствуют	данные отсутствуют
1	492176.39	1363796.05	-	0.1	данные отсутствуют	данные отсутствуют
2	492175.09	1363800.19	-	0.1	данные отсутствуют	данные отсутствуют
1	492159.97	1363754.67	-	0.1	данные отсутствуют	данные отсутствуют
2	492163.15	1363755.74	-	0.1	данные отсутствуют	данные отсутствуют
1	492319.24	1363779.47	-	0.1	данные отсутствуют	данные отсутствуют
2	492318.39	1363783.12	-	0.1	данные отсутствуют	данные отсутствуют
1	492300.65	1363775.45	-	0.1	данные отсутствуют	данные отсутствуют
2	492299.87	1363778.83	-	0.1	данные отсутствуют	данные отсутствуют
1	492286.29	1363772.13	-	0.1	данные отсутствуют	данные отсутствуют



ДОКУМЕНТ ПОДПИСАН
ЭЛЕКТРОННОЙ ПОДПИСЬЮ

Сертификат: 00ВВ056В7401СВ38D2В3576АСDC8425108

Владелец: ФЕДЕРАЛЬНАЯ СЛУЖБА ГОСУДАРСТВЕННОЙ
РЕГИСТРАЦИИ, КАДАСТРА И КАРТОГРАФИИ
Действителен: с 27.06.2023 по 19.09.2024

полное наименование должности

инициалы, фамилия

Сооружение

вид объекта недвижимости

Лист № 83 раздела 5.1

Всего листов раздела 5.1: 230

Всего разделов: 4

Всего листов выписки: 235

05.03.2024г. № КУВИ-001/2024-65013688

Кадастровый номер:

50:10:0060101:1423

2	492285.51	1363775.52	-	0.1	данные отсутствуют	данные отсутствуют
1	492384.8	1363808.3	-	0.1	данные отсутствуют	данные отсутствуют
2	492385.48	1363805.38	-	0.1	данные отсутствуют	данные отсутствуют
1	492371.15	1363805.12	-	0.1	данные отсутствуют	данные отсутствуют
2	492371.83	1363802.2	-	0.1	данные отсутствуют	данные отсутствуют
1	492351.92	1363800.64	-	0.1	данные отсутствуют	данные отсутствуют
2	492352.6	1363797.72	-	0.1	данные отсутствуют	данные отсутствуют
1	492372.54	1363850.02	-	0.1	данные отсутствуют	данные отсутствуют
2	492371.84	1363852.99	-	0.1	данные отсутствуют	данные отсутствуют
1	492358.69	1363846.73	-	0.1	данные отсутствуют	данные отсутствуют
2	492357.99	1363849.75	-	0.1	данные отсутствуют	данные отсутствуют
1	492340.11	1363842.41	-	0.1	данные отсутствуют	данные отсутствуют
2	492339.41	1363845.4	-	0.1	данные отсутствуют	данные отсутствуют
1	492328.25	1363901.39	-	0.1	данные отсутствуют	данные отсутствуют
2	492331.92	1363889.17	-	0.1	данные отсутствуют	данные отсутствуют
1	492613.75	1363985.63	-	0.1	данные отсутствуют	данные отсутствуют
2	492629.38	1364011.07	-	0.1	данные отсутствуют	данные отсутствуют



ДОКУМЕНТ ПОДПИСАН
ЭЛЕКТРОННОЙ ПОДПИСЬЮ

Сертификат: 00ВВ056В7401СВ38D2В3576АСDС8425108

Владелец: ФЕДЕРАЛЬНАЯ СЛУЖБА ГОСУДАРСТВЕННОЙ

РЕГИСТРАЦИИ, КАДАСТРА И КАРТОГРАФИИ

Действителен: с 27.06.2023 по 19.09.2024

полное наименование должности

инициалы, фамилия

Сооружение

вид объекта недвижимости

Лист № 84 раздела 5.1

Всего листов раздела 5.1: 230

Всего разделов: 4

Всего листов выписки: 235

05.03.2024г. № КУВИ-001/2024-65013688

Кадастровый номер:

50:10:0060101:1423

3	492627.09	1364015.84	-	0.1	данные отсутствуют	данные отсутствуют
4	492623.56	1364023.19	-	0.1	данные отсутствуют	данные отсутствуют
5	492620.65	1364029.27	-	0.1	данные отсутствуют	данные отсутствуют
1	492620.29	1363997.31	-	0.1	данные отсутствуют	данные отсутствуют
2	492620.75	1363997.02	-	0.1	данные отсутствуют	данные отсутствуют
1	492507.06	1363936.01	-	0.1	данные отсутствуют	данные отсутствуют
2	492502.73	1363985.42	-	0.1	данные отсутствуют	данные отсутствуют
3	492501.07	1364004.39	-	0.1	данные отсутствуют	данные отсутствуют
4	492501.04	1364004.76	-	0.1	данные отсутствуют	данные отсутствуют
5	492500.99	1364005.32	-	0.1	данные отсутствуют	данные отсутствуют
1	492501.07	1364004.39	-	0.1	данные отсутствуют	данные отсутствуют
2	492508.39	1364004.81	-	0.1	данные отсутствуют	данные отсутствуют
3	492514.39	1364005.34	-	0.1	данные отсутствуют	данные отсутствуют
4	492518.78	1364005.57	-	0.1	данные отсутствуют	данные отсутствуют
5	492521.35	1364005.66	-	0.1	данные отсутствуют	данные отсутствуют
6	492521.95	1364006.39	-	0.1	данные отсутствуют	данные отсутствуют
7	492525.9	1364011.5	-	0.1	данные отсутствуют	данные отсутствуют



ДОКУМЕНТ ПОДПИСАН
ЭЛЕКТРОННОЙ ПОДПИСЬЮ

Сертификат: 00ВВ056В7401СВ38D2В3576АСDC8425108

Владелец: ФЕДЕРАЛЬНАЯ СЛУЖБА ГОСУДАРСТВЕННОЙ
РЕГИСТРАЦИИ, КАДАСТРА И КАРТОГРАФИИ
Действителен: с 27.06.2023 по 19.09.2024

полное наименование должности

инициалы, фамилия

Сооружение

вид объекта недвижимости

Лист № 85 раздела 5.1

Всего листов раздела 5.1: 230

Всего разделов: 4

Всего листов выписки: 235

05.03.2024г. № КУВИ-001/2024-65013688

Кадастровый номер:

50:10:0060101:1423

1	492501.06	1363985.25	-	0.1	данные отсутствуют	данные отсутствуют
2	492502.73	1363985.42	-	0.1	данные отсутствуют	данные отсутствуют
1	492504.24	1363955.76	-	0.1	данные отсутствуют	данные отсутствуют
2	492505.32	1363955.87	-	0.1	данные отсутствуют	данные отсутствуют
1	492507.46	1363958.46	-	0.1	данные отсутствуют	данные отсутствуют
2	492505.12	1363958.18	-	0.1	данные отсутствуют	данные отсутствуют
1	492653.09	1363978.95	-	0.1	данные отсутствуют	данные отсутствуют
2	492655.08	1363979.49	-	0.1	данные отсутствуют	данные отсутствуют
1	492287.95	1363692.48	-	0.1	данные отсутствуют	данные отсутствуют
2	492288.15	1363690.95	-	0.1	данные отсутствуют	данные отсутствуют
1	491733.57	1363629.96	-	0.1	данные отсутствуют	данные отсутствуют
2	491743.62	1363626.18	-	0.1	данные отсутствуют	данные отсутствуют
1	491743.66	1363678.55	-	0.1	данные отсутствуют	данные отсутствуют
2	491758.06	1363679.69	-	0.1	данные отсутствуют	данные отсутствуют
1	491721.12	1363948.36	-	0.1	данные отсутствуют	данные отсутствуют
2	491718.39	1363947.86	-	0.1	данные отсутствуют	данные отсутствуют
1	491757.31	1363647.53	-	0.1	данные отсутствуют	данные отсутствуют



ДОКУМЕНТ ПОДПИСАН
ЭЛЕКТРОННОЙ ПОДПИСЬЮ

Сертификат: 00ВВ056В7401СВ38D2В3576АСDC8425108

Владелец: ФЕДЕРАЛЬНАЯ СЛУЖБА ГОСУДАРСТВЕННОЙ
РЕГИСТРАЦИИ, КАДАСТРА И КАРТОГРАФИИ
Действителен: с 27.06.2023 по 19.09.2024

полное наименование должности

инициалы, фамилия

Сооружение

вид объекта недвижимости

Лист № 86 раздела 5.1

Всего листов раздела 5.1: 230

Всего разделов: 4

Всего листов выписки: 235

05.03.2024г. № КУВИ-001/2024-65013688

Кадастровый номер:

50:10:0060101:1423

2	491752.13	1363648.5	-	0.1	данные отсутствуют	данные отсутствуют
1	491748.99	1363625.24	-	0.1	данные отсутствуют	данные отсутствуют
2	491743.99	1363627.16	-	0.1	данные отсутствуют	данные отсутствуют
1	491810.37	1364235.46	-	0.1	данные отсутствуют	данные отсутствуют
2	491824.75	1364162.79	-	0.1	данные отсутствуют	данные отсутствуют
3	491831.29	1364127.16	-	0.1	данные отсутствуют	данные отсутствуют
4	491842.53	1364063.8	-	0.1	данные отсутствуют	данные отсутствуют
5	491847.75	1364035.54	-	0.1	данные отсутствуют	данные отсутствуют
6	491854.84	1363998.88	-	0.1	данные отсутствуют	данные отсутствуют
7	491843.57	1363996.21	-	0.1	данные отсутствуют	данные отсутствуют
8	491847.68	1363977.6	-	0.1	данные отсутствуют	данные отсутствуют
9	491858.73	1363912.28	-	0.1	данные отсутствуют	данные отсутствуют
10	491864.24	1363881.71	-	0.1	данные отсутствуют	данные отсутствуют
11	491870.13	1363849.13	-	0.1	данные отсутствуют	данные отсутствуют
12	491874.82	1363822.67	-	0.1	данные отсутствуют	данные отсутствуют
13	491879.5	1363796.31	-	0.1	данные отсутствуют	данные отсутствуют
14	491896.56	1363723.97	-	0.1	данные отсутствуют	данные отсутствуют



ДОКУМЕНТ ПОДПИСАН
ЭЛЕКТРОННОЙ ПОДПИСЬЮ

Сертификат: 00ВВ056В7401СВ38D2В3576АСDC8425108

Владелец: ФЕДЕРАЛЬНАЯ СЛУЖБА ГОСУДАРСТВЕННОЙ
РЕГИСТРАЦИИ, КАДАСТРА И КАРТОГРАФИИ
Действителен: с 27.06.2023 по 19.09.2024

полное наименование должности

инициалы, фамилия

Сооружение

вид объекта недвижимости

Лист № 87 раздела 5.1

Всего листов раздела 5.1: 230

Всего разделов: 4

Всего листов выписки: 235

05.03.2024г. № КУВИ-001/2024-65013688

Кадастровый номер:

50:10:0060101:1423

15	491911.56	1363674.84	-	0.1	данные отсутствуют	данные отсутствуют
16	491912.87	1363675.27	-	0.1	данные отсутствуют	данные отсутствуют
17	491923.23	1363647.75	-	0.1	данные отсутствуют	данные отсутствуют
18	491932.5	1363623.4	-	0.1	данные отсутствуют	данные отсутствуют
19	491935.18	1363616.39	-	0.1	данные отсутствуют	данные отсутствуют
20	491938.59	1363607.43	-	0.1	данные отсутствуют	данные отсутствуют
21	491947.26	1363585.51	-	0.1	данные отсутствуют	данные отсутствуют
22	491961.15	1363550.29	-	0.1	данные отсутствуют	данные отсутствуют
23	491968.71	1363531.14	-	0.1	данные отсутствуют	данные отсутствуют
24	491970.95	1363532	-	0.1	данные отсутствуют	данные отсутствуют
25	491978.32	1363513.18	-	0.1	данные отсутствуют	данные отсутствуют
26	492008.79	1363435.85	-	0.1	данные отсутствуют	данные отсутствуют
27	492012.05	1363427.58	-	0.1	данные отсутствуют	данные отсутствуют
1	491974.45	1363416.67	-	0.1	данные отсутствуют	данные отсутствуют
2	491975.19	1363414.57	-	0.1	данные отсутствуют	данные отсутствуют
1	492426.35	1363160.96	-	0.1	данные отсутствуют	данные отсутствуют
2	492425.34	1363160.69	-	0.1	данные отсутствуют	данные отсутствуют



ДОКУМЕНТ ПОДПИСАН
ЭЛЕКТРОННОЙ ПОДПИСЬЮ

Сертификат: 00ВВ056В7401СВ38D2В3576АСDС8425108

Владелец: ФЕДЕРАЛЬНАЯ СЛУЖБА ГОСУДАРСТВЕННОЙ
РЕГИСТРАЦИИ, КАДАСТРА И КАРТОГРАФИИ
Действителен: с 27.06.2023 по 19.09.2024

полное наименование должности

инициалы, фамилия

Сооружение

вид объекта недвижимости

Лист № 88 раздела 5.1

Всего листов раздела 5.1: 230

Всего разделов: 4

Всего листов выписки: 235

05.03.2024г. № КУВИ-001/2024-65013688

Кадастровый номер:

50:10:0060101:1423

1	492423.24	1363129.98	-	0.1	данные отсутствуют	данные отсутствуют
2	492433.08	1363132.7	-	0.1	данные отсутствуют	данные отсутствуют
1	492414.77	1363203.57	-	0.1	данные отсутствуют	данные отсутствуют
2	492413.49	1363203.22	-	0.1	данные отсутствуют	данные отсутствуют
1	492433.75	1363132.63	-	0.1	данные отсутствуют	данные отсутствуют
2	492433.14	1363132.47	-	0.1	данные отсутствуют	данные отсутствуют
1	492417.13	1363151.9	-	0.1	данные отсутствуют	данные отсутствуют
2	492427.01	1363154.64	-	0.1	данные отсутствуют	данные отсутствуют
1	492379.16	1363294.71	-	0.1	данные отсутствуют	данные отсутствуют
2	492387.26	1363296.28	-	0.1	данные отсутствуют	данные отсутствуют
1	492353.59	1363405.25	-	0.1	данные отсутствуют	данные отсутствуют
2	492351.36	1363404.85	-	0.1	данные отсутствуют	данные отсутствуют
1	492321.79	1363492.39	-	0.1	данные отсутствуют	данные отсутствуют
2	492320.14	1363491.8	-	0.1	данные отсутствуют	данные отсутствуют
1	492352.53	1363401.6	-	0.1	данные отсутствуют	данные отсутствуют
2	492343.35	1363399.4	-	0.1	данные отсутствуют	данные отсутствуют
1	491818.62	1364201.43	-	0.1	данные отсутствуют	данные отсутствуют



ДОКУМЕНТ ПОДПИСАН
ЭЛЕКТРОННОЙ ПОДПИСЬЮ

Сертификат: 00ВВ056В7401СВ38D2В3576АСDC8425108

Владелец: ФЕДЕРАЛЬНАЯ СЛУЖБА ГОСУДАРСТВЕННОЙ
РЕГИСТРАЦИИ, КАДАСТРА И КАРТОГРАФИИ
Действителен: с 27.06.2023 по 19.09.2024

полное наименование должности

инициалы, фамилия

Сооружение

вид объекта недвижимости

Лист № 89 раздела 5.1

Всего листов раздела 5.1: 230

Всего разделов: 4

Всего листов выписки: 235

05.03.2024г. № КУВИ-001/2024-65013688

Кадастровый номер:

50:10:0060101:1423

2	491817.16	1364201.14	-	0.1	данные отсутствуют	данные отсутствуют
1	491836.5	1364100.11	-	0.1	данные отсутствуют	данные отсутствуют
2	491836.1	1364100.04	-	0.1	данные отсутствуют	данные отсутствуют
1	491841.14	1364074.56	-	0.1	данные отсутствуют	данные отсутствуют
2	491840.63	1364074.47	-	0.1	данные отсутствуют	данные отсутствуют
1	491713.86	1363991.36	-	0.1	данные отсутствуют	данные отсутствуют
2	491710.61	1363990.78	-	0.1	данные отсутствуют	данные отсутствуют
1	491875.09	1363883.66	-	0.1	данные отсутствуют	данные отсутствуют
2	491864.24	1363881.71	-	0.1	данные отсутствуют	данные отсутствуют
1	491866.1	1363821.11	-	0.1	данные отсутствуют	данные отсутствуют
2	491874.82	1363822.67	-	0.1	данные отсутствуют	данные отсутствуют
1	491907.77	1363729.18	-	0.1	данные отсутствуют	данные отсутствуют
2	491896.07	1363726.05	-	0.1	данные отсутствуют	данные отсутствуют
1	491916.8	1363661	-	0.1	данные отсутствуют	данные отсутствуют
2	491918.05	1363661.51	-	0.1	данные отсутствуют	данные отсутствуют
1	491946.43	1363620.93	-	0.1	данные отсутствуют	данные отсутствуют
2	491935.18	1363616.39	-	0.1	данные отсутствуют	данные отсутствуют



ДОКУМЕНТ ПОДПИСАН
ЭЛЕКТРОННОЙ ПОДПИСЬЮ

Сертификат: 00ВВ056В7401СВ38D2В3576АСDC8425108

Владелец: ФЕДЕРАЛЬНАЯ СЛУЖБА ГОСУДАРСТВЕННОЙ

РЕГИСТРАЦИИ, КАДАСТРА И КАРТОГРАФИИ

Действителен: с 27.06.2023 по 19.09.2024

полное наименование должности

инициалы, фамилия

Сооружение

вид объекта недвижимости

Лист № 90 раздела 5.1

Всего листов раздела 5.1: 230

Всего разделов: 4

Всего листов выписки: 235

05.03.2024г. № КУВИ-001/2024-65013688

Кадастровый номер:

50:10:0060101:1423

1	491971.97	1363554.67	-	0.1	данные отсутствуют	данные отсутствуют
2	491961.15	1363550.29	-	0.1	данные отсутствуют	данные отсутствуют
1	492039.95	1363544.36	-	0.1	данные отсутствуют	данные отсутствуют
2	491975.84	1363519.59	-	0.1	данные отсутствуют	данные отсутствуют
1	491987.63	1363477.62	-	0.1	данные отсутствуют	данные отсутствуют
2	491991.7	1363479.22	-	0.1	данные отсутствуют	данные отсутствуют
1	491999.66	1363448.78	-	0.1	данные отсутствуют	данные отсутствуют
2	492003.16	1363450.15	-	0.1	данные отсутствуют	данные отсутствуют
1	491992.76	1363411.31	-	0.1	данные отсутствуют	данные отсутствуют
2	491989.71	1363419.93	-	0.1	данные отсутствуют	данные отсутствуют
1	492163.68	1363355.03	-	0.1	данные отсутствуют	данные отсутствуют
2	492162.06	1363359.83	-	0.1	данные отсутствуют	данные отсутствуют
3	492150.73	1363390.16	-	0.1	данные отсутствуют	данные отсутствуют
4	492138.07	1363423.81	-	0.1	данные отсутствуют	данные отсутствуют
5	492125.45	1363457.62	-	0.1	данные отсутствуют	данные отсутствуют
6	492123.38	1363463.07	-	0.1	данные отсутствуют	данные отсутствуют
1	492154.53	1363384.57	-	0.1	данные отсутствуют	данные отсутствуют



ДОКУМЕНТ ПОДПИСАН
ЭЛЕКТРОННОЙ ПОДПИСЬЮ

Сертификат: 00ВВ056В7401СВ38D2В3576АСDC8425108

Владелец: ФЕДЕРАЛЬНАЯ СЛУЖБА ГОСУДАРСТВЕННОЙ
РЕГИСТРАЦИИ, КАДАСТРА И КАРТОГРАФИИ
Действителен: с 27.06.2023 по 19.09.2024

полное наименование должности

инициалы, фамилия

Сооружение

вид объекта недвижимости

Лист № 91 раздела 5.1

Всего листов раздела 5.1: 230

Всего разделов: 4

Всего листов выписки: 235

05.03.2024г. № КУВИ-001/2024-65013688

Кадастровый номер:

50:10:0060101:1423

2	492153.03	1363384.01	-	0.1	данные отсутствуют	данные отсутствуют
1	492134.98	1363427.45	-	0.1	данные отсутствуют	данные отсутствуют
2	492136.5	1363428.02	-	0.1	данные отсутствуют	данные отсутствуют
1	492137.8	1363431.54	-	0.1	данные отсутствуют	данные отсутствуют
2	492135.51	1363430.68	-	0.1	данные отсутствуют	данные отсутствуют
1	492208.88	1363495.09	-	0.1	данные отсутствуют	данные отсутствуют
2	492212.46	1363479.54	-	0.1	данные отсутствуют	данные отсутствуют
3	492215.33	1363462.05	-	0.1	данные отсутствуют	данные отсутствуют
4	492208.79	1363460.17	-	0.1	данные отсутствуют	данные отсутствуют
5	492210	1363448.22	-	0.1	данные отсутствуют	данные отсутствуют
1	492232.02	1363443.69	-	0.1	данные отсутствуют	данные отсутствуют
2	492211.89	1363461.06	-	0.1	данные отсутствуют	данные отсутствуют
1	492158.65	1363487.51	-	0.1	данные отсутствуют	данные отсутствуют
2	492162.36	1363477.72	-	0.1	данные отсутствуют	данные отсутствуют
1	492079.65	1363275.25	-	0.1	данные отсутствуют	данные отсутствуют
2	492076.21	1363273.88	-	0.1	данные отсутствуют	данные отсутствуют
1	492050.91	1363348.83	-	0.1	данные отсутствуют	данные отсутствуют



ДОКУМЕНТ ПОДПИСАН
ЭЛЕКТРОННОЙ ПОДПИСЬЮ

Сертификат: 00ВВ056В7401СВ38D2В3576АСDC8425108

Владелец: ФЕДЕРАЛЬНАЯ СЛУЖБА ГОСУДАРСТВЕННОЙ

РЕГИСТРАЦИИ, КАДАСТРА И КАРТОГРАФИИ

Действителен: с 27.06.2023 по 19.09.2024

полное наименование должности

инициалы, фамилия

Сооружение

вид объекта недвижимости

Лист № 92 раздела 5.1

Всего листов раздела 5.1: 230

Всего разделов: 4

Всего листов выписки: 235

05.03.2024г. № КУВИ-001/2024-65013688

Кадастровый номер:

50:10:0060101:1423

2	492047.4	1363347.47	-	0.1	данные отсутствуют	данные отсутствуют
1	492090.82	1363237.37	-	0.1	данные отсутствуют	данные отсутствуют
2	492143.64	1363256.91	-	0.1	данные отсутствуют	данные отсутствуют
3	492180.35	1363270.47	-	0.1	данные отсутствуют	данные отсутствуют
4	492234.03	1363290.31	-	0.1	данные отсутствуют	данные отсутствуют
5	492268.78	1363303.66	-	0.1	данные отсутствуют	данные отсутствуют
6	492312.31	1363320.38	-	0.1	данные отсутствуют	данные отсутствуют
7	492321.19	1363323.79	-	0.1	данные отсутствуют	данные отсутствуют
8	492320.12	1363326.88	-	0.1	данные отсутствуют	данные отсутствуют
1	492321.14	1363317.62	-	0.1	данные отсутствуют	данные отсутствуют
2	492319.08	1363322.98	-	0.1	данные отсутствуют	данные отсутствуют
1	492219.03	1363278.57	-	0.1	данные отсутствуют	данные отсутствуют
2	492216.99	1363284.01	-	0.1	данные отсутствуют	данные отсутствуют
1	492199.79	1363283.33	-	0.1	данные отсутствуют	данные отсутствуют
2	492201.67	1363278.36	-	0.1	данные отсутствуют	данные отсутствуют
1	492184.48	1363265.23	-	0.1	данные отсутствуют	данные отсутствуют
2	492182.28	1363271.19	-	0.1	данные отсутствуют	данные отсутствуют



ДОКУМЕНТ ПОДПИСАН
ЭЛЕКТРОННОЙ ПОДПИСЬЮ

Сертификат: 00ВВ056В7401СВ38D2В3576АСDC8425108

Владелец: ФЕДЕРАЛЬНАЯ СЛУЖБА ГОСУДАРСТВЕННОЙ
РЕГИСТРАЦИИ, КАДАСТРА И КАРТОГРАФИИ
Действителен: с 27.06.2023 по 19.09.2024

полное наименование должности

инициалы, фамилия

Сооружение

вид объекта недвижимости

Лист № 93 раздела 5.1

Всего листов раздела 5.1: 230

Всего разделов: 4

Всего листов выписки: 235

05.03.2024г. № КУВИ-001/2024-65013688

Кадастровый номер:

50:10:0060101:1423

1	492128.59	1363245.17	-	0.1	данные отсутствуют	данные отсутствуют
2	492126.58	1363250.6	-	0.1	данные отсутствуют	данные отсутствуют
1	492114.4	1363251.78	-	0.1	данные отсутствуют	данные отсутствуют
2	492116.25	1363246.78	-	0.1	данные отсутствуют	данные отсутствуют
1	492103.64	1363182.75	-	0.1	данные отсутствуют	данные отсутствуют
2	492111.47	1363186.01	-	0.1	данные отсутствуют	данные отсутствуют
1	492123.3	1363137.53	-	0.1	данные отсутствуют	данные отсутствуют
2	492130.43	1363140.51	-	0.1	данные отсутствуют	данные отсутствуют
1	492137.43	1363132.09	-	0.1	данные отсутствуют	данные отсутствуют
2	492134.34	1363130.87	-	0.1	данные отсутствуют	данные отсутствуют
1	492239.17	1363112.3	-	0.1	данные отсутствуют	данные отсутствуют
2	492238.23	1363114.66	-	0.1	данные отсутствуют	данные отсутствуют
1	492275.17	1363125.31	-	0.1	данные отсутствуют	данные отсутствуют
2	492274.55	1363127.19	-	0.1	данные отсутствуют	данные отсутствуют
1	492300.18	1363132.7	-	0.1	данные отсутствуют	данные отсутствуют
2	492299.21	1363135.49	-	0.1	данные отсутствуют	данные отсутствуют
1	492234.34	1363023.48	-	0.1	данные отсутствуют	данные отсутствуют



ДОКУМЕНТ ПОДПИСАН
ЭЛЕКТРОННОЙ ПОДПИСЬЮ

Сертификат: 00ВВ056В7401СВ38D2В3576АСDC8425108

Владелец: ФЕДЕРАЛЬНАЯ СЛУЖБА ГОСУДАРСТВЕННОЙ
РЕГИСТРАЦИИ, КАДАСТРА И КАРТОГРАФИИ
Действителен: с 27.06.2023 по 19.09.2024

полное наименование должности

инициалы, фамилия

Сооружение

вид объекта недвижимости

Лист № 94 раздела 5.1

Всего листов раздела 5.1: 230

Всего разделов: 4

Всего листов выписки: 235

05.03.2024г. № КУВИ-001/2024-65013688

Кадастровый номер:

50:10:0060101:1423

2	492235.42	1363025.14	-	0.1	данные отсутствуют	данные отсутствуют
1	492246.15	1363003.21	-	0.1	данные отсутствуют	данные отсутствуют
2	492245.64	1363003.14	-	0.1	данные отсутствуют	данные отсутствуют
3	492242.41	1363024.5	-	0.1	данные отсутствуют	данные отсутствуют
1	492348.56	1363036.52	-	0.1	данные отсутствуют	данные отсутствуют
2	492349.04	1363034.39	-	0.1	данные отсутствуют	данные отсутствуют
1	492346.83	1363031.29	-	0.1	данные отсутствуют	данные отсутствуют
2	492346.27	1363033.77	-	0.1	данные отсутствуют	данные отсутствуют
1	492305.3	1363025.54	-	0.1	данные отсутствуют	данные отсутствуют
2	492305	1363029.12	-	0.1	данные отсутствуют	данные отсутствуют
1	492337.87	1363145.37	-	0.1	данные отсутствуют	данные отсутствуют
2	492336.78	1363148.53	-	0.1	данные отсутствуют	данные отсутствуют
1	492246.79	1363165.52	-	0.1	данные отсутствуют	данные отсутствуют
2	492247.11	1363165.62	-	0.1	данные отсутствуют	данные отсутствуют
1	492252.5	1363142.58	-	0.1	данные отсутствуют	данные отсутствуют
2	492254.29	1363143.15	-	0.1	данные отсутствуют	данные отсутствуют
1	492224.71	1363089.67	-	0.1	данные отсутствуют	данные отсутствуют



ДОКУМЕНТ ПОДПИСАН
ЭЛЕКТРОННОЙ ПОДПИСЬЮ

Сертификат: 00ВВ056В7401СВ38D2В3576АСDC8425108

Владелец: ФЕДЕРАЛЬНАЯ СЛУЖБА ГОСУДАРСТВЕННОЙ

РЕГИСТРАЦИИ, КАДАСТРА И КАРТОГРАФИИ

Действителен: с 27.06.2023 по 19.09.2024

полное наименование должности

инициалы, фамилия

Сооружение

вид объекта недвижимости

Лист № 95 раздела 5.1

Всего листов раздела 5.1: 230

Всего разделов: 4

Всего листов выписки: 235

05.03.2024г. № КУВИ-001/2024-65013688

Кадастровый номер:

50:10:0060101:1423

2	492220.57	1363088.62	-	0.1	данные отсутствуют	данные отсутствуют
1	492232.21	1363062.06	-	0.1	данные отсутствуют	данные отсутствуют
2	492227.51	1363060.88	-	0.1	данные отсутствуют	данные отсутствуют
1	492389.14	1363559.96	-	0.1	данные отсутствуют	данные отсутствуют
2	492388.14	1363562.64	-	0.1	данные отсутствуют	данные отсутствуют
1	492359.91	1363548.35	-	0.1	данные отсутствуют	данные отсутствуют
2	492358.95	1363551.6	-	0.1	данные отсутствуют	данные отсутствуют
1	492324.94	1363537.04	-	0.1	данные отсутствуют	данные отсутствуют
2	492324.22	1363538.96	-	0.1	данные отсутствуют	данные отсутствуют
1	492564.09	1363364.52	-	0.1	данные отсутствуют	данные отсутствуют
2	492562.16	1363363.7	-	0.1	данные отсутствуют	данные отсутствуют
1	492563.38	1363334.49	-	0.1	данные отсутствуют	данные отсутствуют
2	492572.43	1363337.76	-	0.1	данные отсутствуют	данные отсутствуют
1	492549.63	1363369.81	-	0.1	данные отсутствуют	данные отсутствуют
2	492558.52	1363373.08	-	0.1	данные отсутствуют	данные отсутствуют
1	492536.62	1363407.46	-	0.1	данные отсутствуют	данные отсутствуют
2	492544.5	1363410.36	-	0.1	данные отсутствуют	данные отсутствуют



ДОКУМЕНТ ПОДПИСАН
ЭЛЕКТРОННОЙ ПОДПИСЬЮ

Сертификат: 00ВВ056В7401СВ38D2В3576АСDC8425108

Владелец: ФЕДЕРАЛЬНАЯ СЛУЖБА ГОСУДАРСТВЕННОЙ
РЕГИСТРАЦИИ, КАДАСТРА И КАРТОГРАФИИ
Действителен: с 27.06.2023 по 19.09.2024

полное наименование должности

инициалы, фамилия

Сооружение

вид объекта недвижимости

Лист № 96 раздела 5.1

Всего листов раздела 5.1: 230

Всего разделов: 4

Всего листов выписки: 235

05.03.2024г. № КУВИ-001/2024-65013688

Кадастровый номер:

50:10:0060101:1423

1	492600.22	1363457.83	-	0.1	данные отсутствуют	данные отсутствуют
2	492601.11	1363455.55	-	0.1	данные отсутствуют	данные отсутствуют
1	492591.76	1363449.73	-	0.1	данные отсутствуют	данные отсутствуют
2	492591.02	1363451.59	-	0.1	данные отсутствуют	данные отсутствуют
1	492572.48	1363446.72	-	0.1	данные отсутствуют	данные отсутствуют
2	492573.36	1363444.53	-	0.1	данные отсутствуют	данные отсутствуют
1	492487.34	1363567.03	-	0.1	данные отсутствуют	данные отсутствуют
2	492478.03	1363563.38	-	0.1	данные отсутствуют	данные отсутствуют
1	492537.12	1363554.95	-	0.1	данные отсутствуют	данные отсутствуют
2	492534.26	1363565.09	-	0.1	данные отсутствуют	данные отсутствуют
3	492519.72	1363612.15	-	0.1	данные отсутствуют	данные отсутствуют
1	492597.05	1363236.42	-	0.1	данные отсутствуют	данные отсутствуют
2	492595.04	1363235.9	-	0.1	данные отсутствуют	данные отсутствуют
1	492590.97	1363243.86	-	0.1	данные отсутствуют	данные отсутствуют
2	492592.95	1363244.31	-	0.1	данные отсутствуют	данные отсутствуют
1	492625.78	1363340.13	-	0.1	данные отсутствуют	данные отсутствуют
2	492626.83	1363336.29	-	0.1	данные отсутствуют	данные отсутствуют



ДОКУМЕНТ ПОДПИСАН
ЭЛЕКТРОННОЙ ПОДПИСЬЮ

Сертификат: 00ВВ056В7401СВ38D2В3576АСDC8425108

Владелец: ФЕДЕРАЛЬНАЯ СЛУЖБА ГОСУДАРСТВЕННОЙ

РЕГИСТРАЦИИ, КАДАСТРА И КАРТОГРАФИИ

Действителен: с 27.06.2023 по 19.09.2024

полное наименование должности

инициалы, фамилия

Сооружение

вид объекта недвижимости

Лист № 97 раздела 5.1

Всего листов раздела 5.1: 230

Всего разделов: 4

Всего листов выписки: 235

05.03.2024г. № КУВИ-001/2024-65013688

Кадастровый номер:

50:10:0060101:1423

1	492725.36	1363452.89	-	0.1	данные отсутствуют	данные отсутствуют
2	492718.94	1363450.16	-	0.1	данные отсутствуют	данные отсутствуют
1	492976.26	1363438.79	-	0.1	данные отсутствуют	данные отсутствуют
2	492976.18	1363440.39	-	0.1	данные отсутствуют	данные отсутствуют
3	492976.03	1363442.88	-	0.1	данные отсутствуют	данные отсутствуют
4	492977.74	1363446.92	-	0.1	данные отсутствуют	данные отсутствуют
5	492979.75	1363451.69	-	0.1	данные отсутствуют	данные отсутствуют
6	492988.39	1363472.06	-	0.1	данные отсутствуют	данные отсутствуют
7	492996.14	1363489.15	-	0.1	данные отсутствуют	данные отсутствуют
8	492979.46	1363496.67	-	0.1	данные отсутствуют	данные отсутствуют
9	492885.61	1363537.23	-	0.1	данные отсутствуют	данные отсутствуют
10	492829.36	1363561.04	-	0.1	данные отсутствуют	данные отсутствуют
11	492813.17	1363567.83	-	0.1	данные отсутствуют	данные отсутствуют
12	492834.73	1363617.87	-	0.1	данные отсутствуют	данные отсутствуют
13	492842.22	1363637.08	-	0.1	данные отсутствуют	данные отсутствуют
14	492844.88	1363645.62	-	0.1	данные отсутствуют	данные отсутствуют
15	492851.43	1363672.43	-	0.1	данные отсутствуют	данные отсутствуют



ДОКУМЕНТ ПОДПИСАН
ЭЛЕКТРОННОЙ ПОДПИСЬЮ

Сертификат: 00ВВ056В7401СВ38D2В3576АСDC8425108

Владелец: ФЕДЕРАЛЬНАЯ СЛУЖБА ГОСУДАРСТВЕННОЙ

РЕГИСТРАЦИИ, КАДАСТРА И КАРТОГРАФИИ

Действителен: с 27.06.2023 по 19.09.2024

полное наименование должности

инициалы, фамилия

Сооружение

вид объекта недвижимости

Лист № 98 раздела 5.1

Всего листов раздела 5.1: 230

Всего разделов: 4

Всего листов выписки: 235

05.03.2024г. № КУВИ-001/2024-65013688

Кадастровый номер:

50:10:0060101:1423

16	492862.81	1363726.63	-	0.1	данные отсутствуют	данные отсутствуют
17	492865.47	1363739.5	-	0.1	данные отсутствуют	данные отсутствуют
18	492855.73	1363757.2	-	0.1	данные отсутствуют	данные отсутствуют
1	492853.59	1363638.72	-	0.1	данные отсутствуют	данные отсутствуют
2	492843.69	1363641.81	-	0.1	данные отсутствуют	данные отсутствуют
1	492842.76	1363612.93	-	0.1	данные отсутствуют	данные отсутствуют
2	492834.19	1363616.63	-	0.1	данные отсутствуют	данные отсутствуют
1	492913.08	1363525.36	-	0.1	данные отсутствуют	данные отсутствуют
2	492919.58	1363538.5	-	0.1	данные отсутствуют	данные отсутствуют
3	492930.69	1363561.03	-	0.1	данные отсутствуют	данные отсутствуют
4	492933.29	1363559.61	-	0.1	данные отсутствуют	данные отсутствуют
1	492892.09	1363484.01	-	0.1	данные отсутствуют	данные отсутствуют
2	492896.49	1363494.18	-	0.1	данные отсутствуют	данные отсутствуют
3	492900.12	1363502.58	-	0.1	данные отсутствуют	данные отсутствуют
4	492910.45	1363526.49	-	0.1	данные отсутствуют	данные отсутствуют
1	492898.86	1363493.16	-	0.1	данные отсутствуют	данные отсутствуют
2	492896.49	1363494.18	-	0.1	данные отсутствуют	данные отсутствуют



ДОКУМЕНТ ПОДПИСАН
ЭЛЕКТРОННОЙ ПОДПИСЬЮ

Сертификат: 00ВВ056В7401СВ38D2В3576АСDС8425108

Владелец: ФЕДЕРАЛЬНАЯ СЛУЖБА ГОСУДАРСТВЕННОЙ
РЕГИСТРАЦИИ, КАДАСТРА И КАРТОГРАФИИ
Действителен: с 27.06.2023 по 19.09.2024

полное наименование должности

инициалы, фамилия

Сооружение

вид объекта недвижимости

Лист № 99 раздела 5.1

Всего листов раздела 5.1: 230

Всего разделов: 4

Всего листов выписки: 235

05.03.2024г. № КУВИ-001/2024-65013688

Кадастровый номер:

50:10:0060101:1423

1	492843.36	1363559.13	-	0.1	данные отсутствуют	данные отсутствуют
2	492841.94	1363555.72	-	0.1	данные отсутствуют	данные отсутствуют
1	490348.2	1361915.3	-	0.1	данные отсутствуют	данные отсутствуют
2	490344.09	1361915.35	-	0.1	данные отсутствуют	данные отсутствуют
1	491189.87	1362754.75	-	0.1	данные отсутствуют	данные отсутствуют
2	491147.84	1362691.12	-	0.1	данные отсутствуют	данные отсутствуют
3	491130.96	1362668.83	-	0.1	данные отсутствуют	данные отсутствуют
4	491104.31	1362686.38	-	0.1	данные отсутствуют	данные отсутствуют
5	491103.56	1362685.05	-	0.1	данные отсутствуют	данные отсутствуют
1	491325.26	1362777.39	-	0.1	данные отсутствуют	данные отсутствуют
2	491370.79	1362792.9	-	0.1	данные отсутствуют	данные отсутствуют
3	491392.67	1362786.66	-	0.1	данные отсутствуют	данные отсутствуют
1	491321.47	1362774.25	-	0.1	данные отсутствуют	данные отсутствуют
2	491325.92	1362776.43	-	0.1	данные отсутствуют	данные отсутствуют
1	491155.23	1363180.27	-	0.1	данные отсутствуют	данные отсутствуют
2	491154.46	1363182.16	-	0.1	данные отсутствуют	данные отсутствуют
1	491108.6	1363080.81	-	0.1	данные отсутствуют	данные отсутствуют



ДОКУМЕНТ ПОДПИСАН
ЭЛЕКТРОННОЙ ПОДПИСЬЮ

Сертификат: 00ВВ056В7401СВ38Д2В3576АСDC8425108

Владелец: ФЕДЕРАЛЬНАЯ СЛУЖБА ГОСУДАРСТВЕННОЙ

РЕГИСТРАЦИИ, КАДАСТРА И КАРТОГРАФИИ

Действителен: с 27.06.2023 по 19.09.2024

полное наименование должности

инициалы, фамилия

Сооружение

вид объекта недвижимости

Лист № 100 раздела 5.1

Всего листов раздела 5.1: 230

Всего разделов: 4

Всего листов выписки: 235

05.03.2024г. № КУВИ-001/2024-65013688

Кадастровый номер:

50:10:0060101:1423

2	491107.56	1363081.21	-	0.1	данные отсутствуют	данные отсутствуют
1	491118.99	1363091.27	-	0.1	данные отсутствуют	данные отсутствуют
2	491117.56	1363092.01	-	0.1	данные отсутствуют	данные отсутствуют
1	490359.82	1363183.67	-	0.1	данные отсутствуют	данные отсутствуют
2	490359.25	1363188.34	-	0.1	данные отсутствуют	данные отсутствуют
1	490395.85	1363177.19	-	0.1	данные отсутствуют	данные отсутствуют
2	490397.84	1363177.47	-	0.1	данные отсутствуют	данные отсутствуют
3	490394.08	1363203.93	-	0.1	данные отсутствуют	данные отсутствуют
4	490391.49	1363205.35	-	0.1	данные отсутствуют	данные отсутствуют
1	490395	1363217.5	-	0.1	данные отсутствуют	данные отсутствуют
2	490396.96	1363215.91	-	0.1	данные отсутствуют	данные отсутствуют
1	490465.69	1363163.3	-	0.1	данные отсутствуют	данные отсутствуют
2	490474.1	1363138.85	-	0.1	данные отсутствуют	данные отсутствуют
3	490475.83	1363131.34	-	0.1	данные отсутствуют	данные отсутствуют
4	490470.5	1363130.43	-	0.1	данные отсутствуют	данные отсутствуют
1	490545.01	1363252.41	-	0.1	данные отсутствуют	данные отсутствуют
2	490556.71	1363259.25	-	0.1	данные отсутствуют	данные отсутствуют



ДОКУМЕНТ ПОДПИСАН
ЭЛЕКТРОННОЙ ПОДПИСЬЮ

Сертификат: 00ВВ056В7401СВ38D2В3576АСDC8425108

Владелец: ФЕДЕРАЛЬНАЯ СЛУЖБА ГОСУДАРСТВЕННОЙ
РЕГИСТРАЦИИ, КАДАСТРА И КАРТОГРАФИИ
Действителен: с 27.06.2023 по 19.09.2024

полное наименование должности

инициалы, фамилия

Сооружение

вид объекта недвижимости

Лист № 101 раздела 5.1

Всего листов раздела 5.1: 230

Всего разделов: 4

Всего листов выписки: 235

05.03.2024г. № КУВИ-001/2024-65013688

Кадастровый номер:

50:10:0060101:1423

3	490556.62	1363261	-	0.1	данные отсутствуют	данные отсутствуют
1	490570.13	1363184.04	-	0.1	данные отсутствуют	данные отсутствуют
2	490566.35	1363212.58	-	0.1	данные отсутствуют	данные отсутствуют
3	490567.16	1363213	-	0.1	данные отсутствуют	данные отсутствуют
1	490469.14	1363137.99	-	0.1	данные отсутствуют	данные отсутствуют
2	490474.1	1363138.85	-	0.1	данные отсутствуют	данные отсутствуют
1	490556.65	1363260.41	-	0.1	данные отсутствуют	данные отсутствуют
2	490564.8	1363259.68	-	0.1	данные отсутствуют	данные отсутствуют
1	491775.39	1364992.81	-	0.1	данные отсутствуют	данные отсутствуют
2	491770.35	1364981.87	-	0.1	данные отсутствуют	данные отсутствуют
3	491798.73	1364966.86	-	0.1	данные отсутствуют	данные отсутствуют
4	491833.76	1364950	-	0.1	данные отсутствуют	данные отсутствуют
5	491848.78	1364943.52	-	0.1	данные отсутствуют	данные отсутствуют
6	491901.3	1364925.14	-	0.1	данные отсутствуют	данные отсутствуют
7	491907.22	1364923.07	-	0.1	данные отсутствуют	данные отсутствуют
8	491978.12	1364900.28	-	0.1	данные отсутствуют	данные отсутствуют
9	492021.75	1364886.71	-	0.1	данные отсутствуют	данные отсутствуют



ДОКУМЕНТ ПОДПИСАН
ЭЛЕКТРОННОЙ ПОДПИСЬЮ

Сертификат: 00ВВ056В7401СВ38D2В3576АСDC8425108

Владелец: ФЕДЕРАЛЬНАЯ СЛУЖБА ГОСУДАРСТВЕННОЙ

РЕГИСТРАЦИИ, КАДАСТРА И КАРТОГРАФИИ

Действителен: с 27.06.2023 по 19.09.2024

полное наименование должности

инициалы, фамилия

Сооружение

вид объекта недвижимости

Лист № 102 раздела 5.1

Всего листов раздела 5.1: 230

Всего разделов: 4

Всего листов выписки: 235

05.03.2024г. № КУВИ-001/2024-65013688

Кадастровый номер:

50:10:0060101:1423

10	492096.82	1364862.65	-	0.1	данные отсутствуют	данные отсутствуют
11	492168.04	1364840.01	-	0.1	данные отсутствуют	данные отсутствуют
12	492192.86	1364832.52	-	0.1	данные отсутствуют	данные отсутствуют
13	492201.66	1364831.48	-	0.1	данные отсутствуют	данные отсутствуют
14	492209.95	1364831.24	-	0.1	данные отсутствуют	данные отсутствуют
15	492217.72	1364833.18	-	0.1	данные отсутствуют	данные отсутствуют
16	492225.19	1364836.12	-	0.1	данные отсутствуют	данные отсутствуют
17	492241.83	1364845.86	-	0.1	данные отсутствуют	данные отсутствуют
18	492277.32	1364870.4	-	0.1	данные отсутствуют	данные отсутствуют
19	492318.37	1364900.11	-	0.1	данные отсутствуют	данные отсутствуют
20	492332.13	1364909.77	-	0.1	данные отсутствуют	данные отсутствуют
21	492330.87	1364911.82	-	0.1	данные отсутствуют	данные отсутствуют
22	492338.66	1364917.39	-	0.1	данные отсутствуют	данные отсутствуют
23	492340.13	1364915.46	-	0.1	данные отсутствуют	данные отсутствуют
24	492351.54	1364923.4	-	0.1	данные отсутствуют	данные отсутствуют
25	492380.41	1364942.21	-	0.1	данные отсутствуют	данные отсутствуют
26	492393.47	1364950.04	-	0.1	данные отсутствуют	данные отсутствуют



ДОКУМЕНТ ПОДПИСАН
ЭЛЕКТРОННОЙ ПОДПИСЬЮ

Сертификат: 00ВВ056В7401СВ38D2В3576АСDС8425108

Владелец: ФЕДЕРАЛЬНАЯ СЛУЖБА ГОСУДАРСТВЕННОЙ
РЕГИСТРАЦИИ, КАДАСТРА И КАРТОГРАФИИ
Действителен: с 27.06.2023 по 19.09.2024

полное наименование должности

инициалы, фамилия

Сооружение			
вид объекта недвижимости			
Лист № 103 раздела 5.1	Всего листов раздела 5.1: 230	Всего разделов: 4	Всего листов выписки: 235

05.03.2024г. № КУВИ-001/2024-65013688

Кадастровый номер: 50:10:0060101:1423

27	492415.37	1364959.99	-	0.1	данные отсутствуют	данные отсутствуют
28	492436.94	1364961.98	-	0.1	данные отсутствуют	данные отсутствуют
29	492452.64	1364963.22	-	0.1	данные отсутствуют	данные отсутствуют
30	492485.07	1364965.98	-	0.1	данные отсутствуют	данные отсутствуют
1	492225.43	1364728.25	-	0.1	данные отсутствуют	данные отсутствуют
2	492237.05	1364750.99	-	0.1	данные отсутствуют	данные отсутствуют
3	492251.44	1364781.22	-	0.1	данные отсутствуют	данные отсутствуют
4	492259.41	1364802.05	-	0.1	данные отсутствуют	данные отсутствуют
5	492251.11	1364816.99	-	0.1	данные отсутствуют	данные отсутствуют
6	492235.8	1364842.33	-	0.1	данные отсутствуют	данные отсутствуют
1	492854.02	1363695.92	-	0.1	данные отсутствуют	данные отсутствуют
2	492856.45	1363696.34	-	0.1	данные отсутствуют	данные отсутствуют
1	492801.77	1363716.23	-	0.1	данные отсутствуют	данные отсутствуют
2	492798.27	1363726.7	-	0.1	данные отсутствуют	данные отсутствуют
1	492801.53	1363716.93	-	0.1	данные отсутствуют	данные отсутствуют
2	492778.38	1363707.42	-	0.1	данные отсутствуют	данные отсутствуют
3	492778.65	1363706.72	-	0.1	данные отсутствуют	данные отсутствуют



ДОКУМЕНТ ПОДПИСАН
ЭЛЕКТРОННОЙ ПОДПИСЬЮ

Сертификат: 00ВВ056В7401СВ38D2В3576АСDC8425108

Владелец: ФЕДЕРАЛЬНАЯ СЛУЖБА ГОСУДАРСТВЕННОЙ
РЕГИСТРАЦИИ, КАДАСТРА И КАРТОГРАФИИ
Действителен: с 27.06.2023 по 19.09.2024

полное наименование должности

инициалы, фамилия

Сооружение
вид объекта недвижимости

Лист № 104 раздела 5.1	Всего листов раздела 5.1: 230	Всего разделов: 4	Всего листов выписки: 235
------------------------	-------------------------------	-------------------	---------------------------

05.03.2024г. № КУВИ-001/2024-65013688

Кадастровый номер: 50:10:0060101:1423

1	492708.13	1363680.87	-	0.1	данные отсутствуют	данные отсутствуют
2	492707.42	1363682.86	-	0.1	данные отсутствуют	данные отсутствуют
1	492300.97	1363695.38	-	0.1	данные отсутствуют	данные отсутствуют
2	492312.27	1363643.74	-	0.1	данные отсутствуют	данные отсутствуют
3	492351.7	1363656.61	-	0.1	данные отсутствуют	данные отсутствуют
4	492361.8	1363625.41	-	0.1	данные отсутствуют	данные отсутствуют
5	492367.18	1363608.8	-	0.1	данные отсутствуют	данные отсутствуют
1	492433.65	1363577.88	-	0.1	данные отсутствуют	данные отсутствуют
2	492433.1	1363579.56	-	0.1	данные отсутствуют	данные отсутствуют
1	491534.37	1362955.37	-	0.1	данные отсутствуют	данные отсутствуют
2	491535.56	1362957.46	-	0.1	данные отсутствуют	данные отсутствуют
1	491441.9	1362857.73	-	0.1	данные отсутствуют	данные отсутствуют
2	491442.5	1362859.2	-	0.1	данные отсутствуют	данные отсутствуют
1	491461.72	1362849.04	-	0.1	данные отсутствуют	данные отсутствуют
2	491462.41	1362850.57	-	0.1	данные отсутствуют	данные отсутствуют
1	491448.92	1362864.34	-	0.1	данные отсутствуют	данные отсутствуют
2	491446.2	1362857.69	-	0.1	данные отсутствуют	данные отсутствуют



ДОКУМЕНТ ПОДПИСАН
ЭЛЕКТРОННОЙ ПОДПИСЬЮ

Сертификат: 00ВВ056В7401СВ38D2В3576АСDC8425108

Владелец: ФЕДЕРАЛЬНАЯ СЛУЖБА ГОСУДАРСТВЕННОЙ
РЕГИСТРАЦИИ, КАДАСТРА И КАРТОГРАФИИ
Действителен: с 27.06.2023 по 19.09.2024

полное наименование должности

инициалы, фамилия

Сооружение

вид объекта недвижимости

Лист № 105 раздела 5.1

Всего листов раздела 5.1: 230

Всего разделов: 4

Всего листов выписки: 235

05.03.2024г. № КУВИ-001/2024-65013688

Кадастровый номер:

50:10:0060101:1423

1	491472.27	1362854.53	-	0.1	данные отсутствуют	данные отсутствуют
2	491469.1	1362847.53	-	0.1	данные отсутствуют	данные отсутствуют
1	491489.53	1362846.94	-	0.1	данные отсутствуют	данные отсутствуют
2	491486.27	1362839.75	-	0.1	данные отсутствуют	данные отсутствуют
1	492265.4	1362729.22	-	0.1	данные отсутствуют	данные отсутствуют
2	492268.56	1362729.05	-	0.1	данные отсутствуют	данные отсутствуют
1	491170.6	1363470.86	-	0.1	данные отсутствуют	данные отсутствуют
2	491163.77	1363471.08	-	0.1	данные отсутствуют	данные отсутствуют
1	491476.77	1363002.05	-	0.1	данные отсутствуют	данные отсутствуют
2	491472.8	1362997.66	-	0.1	данные отсутствуют	данные отсутствуют
1	491478.34	1362990.57	-	0.1	данные отсутствуют	данные отсутствуют
2	491479.58	1362993.08	-	0.1	данные отсутствуют	данные отсутствуют
1	491494.42	1362979.5	-	0.1	данные отсутствуют	данные отсутствуют
2	491495.73	1362982.16	-	0.1	данные отсутствуют	данные отсутствуют
1	491617.99	1362889.75	-	0.1	данные отсутствуют	данные отсутствуют
2	491609.95	1362888.65	-	0.1	данные отсутствуют	данные отсутствуют
1	491673.04	1362928.94	-	0.1	данные отсутствуют	данные отсутствуют



ДОКУМЕНТ ПОДПИСАН
ЭЛЕКТРОННОЙ ПОДПИСЬЮ

Сертификат: 00ВВ056В7401СВ38D2В3576АСDC8425108

Владелец: ФЕДЕРАЛЬНАЯ СЛУЖБА ГОСУДАРСТВЕННОЙ
РЕГИСТРАЦИИ, КАДАСТРА И КАРТОГРАФИИ
Действителен: с 27.06.2023 по 19.09.2024

полное наименование должности

инициалы, фамилия

Сооружение

вид объекта недвижимости

Лист № 106 раздела 5.1

Всего листов раздела 5.1: 230

Всего разделов: 4

Всего листов выписки: 235

05.03.2024г. № КУВИ-001/2024-65013688

Кадастровый номер:

50:10:0060101:1423

2	491605.8	1362921.84	-	0.1	данные отсутствуют	данные отсутствуют
1	491612.88	1362957.42	-	0.1	данные отсутствуют	данные отсутствуют
2	491601.59	1362952.91	-	0.1	данные отсутствуют	данные отсутствуют
1	491604.07	1362984.09	-	0.1	данные отсутствуют	данные отсутствуют
2	491595.72	1362979.86	-	0.1	данные отсутствуют	данные отсутствуют
1	491628.29	1363034.8	-	0.1	данные отсутствуют	данные отсутствуют
2	491585.48	1363009	-	0.1	данные отсутствуют	данные отсутствуют
1	491611.6	1362865.68	-	0.1	данные отсутствуют	данные отсутствуют
2	491612.47	1362865.78	-	0.1	данные отсутствуют	данные отсутствуют
1	491609.6	1362891.63	-	0.1	данные отсутствуют	данные отсутствуют
2	491609.09	1362891.47	-	0.1	данные отсутствуют	данные отсутствуют
1	491629.91	1362796.36	-	0.1	данные отсутствуют	данные отсутствуют
2	491622.86	1362795.5	-	0.1	данные отсутствуют	данные отсутствуют
1	491565.18	1363061.6	-	0.1	данные отсутствуют	данные отсутствуют
2	491565.71	1363061.82	-	0.1	данные отсутствуют	данные отсутствуют
1	491496.18	1363234.06	-	0.1	данные отсутствуют	данные отсутствуют
2	491496.24	1363234.08	-	0.1	данные отсутствуют	данные отсутствуют



ДОКУМЕНТ ПОДПИСАН
ЭЛЕКТРОННОЙ ПОДПИСЬЮ

Сертификат: 00ВВ056В7401СВ38D2В3576АСDC8425108

Владелец: ФЕДЕРАЛЬНАЯ СЛУЖБА ГОСУДАРСТВЕННОЙ

РЕГИСТРАЦИИ, КАДАСТРА И КАРТОГРАФИИ

Действителен: с 27.06.2023 по 19.09.2024

полное наименование должности

инициалы, фамилия

Сооружение

вид объекта недвижимости

Лист № 107 раздела 5.1

Всего листов раздела 5.1: 230

Всего разделов: 4

Всего листов выписки: 235

05.03.2024г. № КУВИ-001/2024-65013688

Кадастровый номер:

50:10:0060101:1423

1	491467.34	1363310.05	-	0.1	данные отсутствуют	данные отсутствуют
2	491452.07	1363303.57	-	0.1	данные отсутствуют	данные отсутствуют
3	491449.72	1363306.27	-	0.1	данные отсутствуют	данные отсутствуют
1	491597.67	1363416.07	-	0.1	данные отсутствуют	данные отсутствуют
2	491638.59	1363429.7	-	0.1	данные отсутствуют	данные отсутствуют
3	491637.61	1363433.06	-	0.1	данные отсутствуют	данные отсутствуют
1	491501.82	1363377.62	-	0.1	данные отсутствуют	данные отсутствуют
2	491455.51	1363341.15	-	0.1	данные отсутствуют	данные отсутствуют
1	490892.33	1362513.45	-	0.1	данные отсутствуют	данные отсутствуют
2	490886.5	1362512.17	-	0.1	данные отсутствуют	данные отсутствуют
1	491415.11	1363939.16	-	0.1	данные отсутствуют	данные отсутствуют
2	491410.11	1363937.14	-	0.1	данные отсутствуют	данные отсутствуют
1	491420.56	1363924.13	-	0.1	данные отсутствуют	данные отсутствуют
2	491415.77	1363922.31	-	0.1	данные отсутствуют	данные отсутствуют
1	491409.65	1363938.33	-	0.1	данные отсутствуют	данные отсутствуют
2	491404.61	1363936.21	-	0.1	данные отсутствуют	данные отсутствуют
1	491435.35	1363799.36	-	0.1	данные отсутствуют	данные отсутствуют



ДОКУМЕНТ ПОДПИСАН
ЭЛЕКТРОННОЙ ПОДПИСЬЮ

Сертификат: 00ВВ056В7401СВ38D2В3576АСDC8425108

Владелец: ФЕДЕРАЛЬНАЯ СЛУЖБА ГОСУДАРСТВЕННОЙ
РЕГИСТРАЦИИ, КАДАСТРА И КАРТОГРАФИИ
Действителен: с 27.06.2023 по 19.09.2024

полное наименование должности

инициалы, фамилия

Сооружение

вид объекта недвижимости

Лист № 108 раздела 5.1

Всего листов раздела 5.1: 230

Всего разделов: 4

Всего листов выписки: 235

05.03.2024г. № КУВИ-001/2024-65013688

Кадастровый номер:

50:10:0060101:1423

2	491434.41	1363802.58	-	0.1	данные отсутствуют	данные отсутствуют
1	491096.78	1364653.62	-	0.1	данные отсутствуют	данные отсутствуют
2	491050.92	1364630.77	-	0.1	данные отсутствуют	данные отсутствуют
3	491050.78	1364631.04	-	0.1	данные отсутствуют	данные отсутствуют
1	491098.23	1364534.07	-	0.1	данные отсутствуют	данные отсутствуют
2	491096.3	1364537.74	-	0.1	данные отсутствуют	данные отсутствуют
1	491152.04	1364547.01	-	0.1	данные отсутствуют	данные отсутствуют
2	491168.16	1364554.71	-	0.1	данные отсутствуют	данные отсутствуют
1	491135.11	1364579.36	-	0.1	данные отсутствуют	данные отсутствуют
2	491165.66	1364595	-	0.1	данные отсутствуют	данные отсутствуют
3	491167	1364596.21	-	0.1	данные отсутствуют	данные отсутствуют
1	491128.53	1364379.44	-	0.1	данные отсутствуют	данные отсутствуют
2	491149	1364340.21	-	0.1	данные отсутствуют	данные отсутствуют
1	491126.88	1364744.66	-	0.1	данные отсутствуют	данные отсутствуют
2	491097.05	1364731.29	-	0.1	данные отсутствуют	данные отсутствуют
3	491067.51	1364712.01	-	0.1	данные отсутствуют	данные отсутствуют
1	491087.26	1364727.83	-	0.1	данные отсутствуют	данные отсутствуют



ДОКУМЕНТ ПОДПИСАН
ЭЛЕКТРОННОЙ ПОДПИСЬЮ

Сертификат: 00ВВ056В7401СВ38D2В3576АСDC8425108

Владелец: ФЕДЕРАЛЬНАЯ СЛУЖБА ГОСУДАРСТВЕННОЙ

РЕГИСТРАЦИИ, КАДАСТРА И КАРТОГРАФИИ

Действителен: с 27.06.2023 по 19.09.2024

полное наименование должности

инициалы, фамилия

Сооружение

вид объекта недвижимости

Лист № 109 раздела 5.1

Всего листов раздела 5.1: 230

Всего разделов: 4

Всего листов выписки: 235

05.03.2024г. № КУВИ-001/2024-65013688

Кадастровый номер:

50:10:0060101:1423

2	491088.6	1364725.77	-	0.1	данные отсутствуют	данные отсутствуют
1	491088.76	1364677.93	-	0.1	данные отсутствуют	данные отсутствуют
2	491085.43	1364676.16	-	0.1	данные отсутствуют	данные отсутствуют
1	491092.92	1364668.82	-	0.1	данные отсутствуют	данные отсутствуют
2	491089.91	1364667.18	-	0.1	данные отсутствуют	данные отсутствуют
1	491164.7	1364355.43	-	0.1	данные отсутствуют	данные отсутствуют
2	491167.59	1364349.76	-	0.1	данные отсутствуют	данные отсутствуют
1	491273.33	1364293.69	-	0.1	данные отсутствуют	данные отсутствуют
2	491280.51	1364297.42	-	0.1	данные отсутствуют	данные отсутствуют
1	490956.58	1364453.43	-	0.1	данные отсутствуют	данные отсутствуют
2	490953.45	1364459.6	-	0.1	данные отсутствуют	данные отсутствуют
1	490912.06	1364396.06	-	0.1	данные отсутствуют	данные отсутствуют
2	490895.51	1364429.79	-	0.1	данные отсутствуют	данные отсутствуют
1	490944.68	1364447.4	-	0.1	данные отсутствуют	данные отсутствуют
2	490941.63	1364453.62	-	0.1	данные отсутствуют	данные отсутствуют
1	491067.09	1364368.59	-	0.1	данные отсутствуют	данные отсутствуют
2	491071.43	1364361.96	-	0.1	данные отсутствуют	данные отсутствуют



ДОКУМЕНТ ПОДПИСАН
ЭЛЕКТРОННОЙ ПОДПИСЬЮ

Сертификат: 00ВВ056В7401СВ38D2В3576АСDC8425108

Владелец: ФЕДЕРАЛЬНАЯ СЛУЖБА ГОСУДАРСТВЕННОЙ
РЕГИСТРАЦИИ, КАДАСТРА И КАРТОГРАФИИ
Действителен: с 27.06.2023 по 19.09.2024

полное наименование должности

инициалы, фамилия

Сооружение

вид объекта недвижимости

Лист № 110 раздела 5.1

Всего листов раздела 5.1: 230

Всего разделов: 4

Всего листов выписки: 235

05.03.2024г. № КУВИ-001/2024-65013688

Кадастровый номер:

50:10:0060101:1423

3	491101.2	1364315.58	-	0.1	данные отсутствуют	данные отсутствуют
1	490933.07	1364228.57	-	0.1	данные отсутствуют	данные отсутствуют
2	490934.66	1364225.5	-	0.1	данные отсутствуют	данные отсутствуют
1	491013.87	1364277.32	-	0.1	данные отсутствуют	данные отсутствуют
2	491016.45	1364272.15	-	0.1	данные отсутствуют	данные отсутствуют
1	491000.72	1364331.72	-	0.1	данные отсутствуют	данные отсутствуют
2	491028.36	1364278.13	-	0.1	данные отсутствуют	данные отсутствуют
1	491257.18	1364195.3	-	0.1	данные отсутствуют	данные отсутствуют
2	491259.26	1364191.68	-	0.1	данные отсутствуют	данные отсутствуют
1	491172.09	1364154.81	-	0.1	данные отсутствуют	данные отсутствуют
2	491173.09	1364151.96	-	0.1	данные отсутствуют	данные отсутствуют
1	491132.26	1364143.85	-	0.1	данные отсутствуют	данные отсутствуют
2	491120.4	1364177.42	-	0.1	данные отсутствуют	данные отсутствуют
3	491112.45	1364197.88	-	0.1	данные отсутствуют	данные отсутствуют
1	490960.77	1364104.56	-	0.1	данные отсутствуют	данные отсутствуют
2	490961.31	1364102.57	-	0.1	данные отсутствуют	данные отсутствуют
1	490894.84	1364139.27	-	0.1	данные отсутствуют	данные отсутствуют



ДОКУМЕНТ ПОДПИСАН
ЭЛЕКТРОННОЙ ПОДПИСЬЮ

Сертификат: 00ВВ056В7401СВ38D2В3576АСDC8425108

Владелец: ФЕДЕРАЛЬНАЯ СЛУЖБА ГОСУДАРСТВЕННОЙ
РЕГИСТРАЦИИ, КАДАСТРА И КАРТОГРАФИИ
Действителен: с 27.06.2023 по 19.09.2024

полное наименование должности

инициалы, фамилия

Сооружение

вид объекта недвижимости

Лист № 111 раздела 5.1

Всего листов раздела 5.1: 230

Всего разделов: 4

Всего листов выписки: 235

05.03.2024г. № КУВИ-001/2024-65013688

Кадастровый номер:

50:10:0060101:1423

2	490893.38	1364138.62	-	0.1	данные отсутствуют	данные отсутствуют
1	490856.97	1364348.77	-	0.1	данные отсутствуют	данные отсутствуют
2	490854.01	1364347.31	-	0.1	данные отсутствуют	данные отсутствуют
1	490853.83	1364314.7	-	0.1	данные отсутствуют	данные отсутствуют
2	490851.66	1364314.08	-	0.1	данные отсутствуют	данные отсутствуют
1	490852.82	1364290.14	-	0.1	данные отсутствуют	данные отсутствуют
2	490849.96	1364289.89	-	0.1	данные отсутствуют	данные отсутствуют
1	491610.41	1364163.51	-	0.1	данные отсутствуют	данные отсутствуют
2	491611.04	1364160.1	-	0.1	данные отсутствуют	данные отсутствуют
1	491444.79	1364351.38	-	0.1	данные отсутствуют	данные отсутствуют
2	491433.92	1364356.17	-	0.1	данные отсутствуют	данные отсутствуют
1	491431.74	1364354.91	-	0.1	данные отсутствуют	данные отсутствуют
2	491432.98	1364354.2	-	0.1	данные отсутствуют	данные отсутствуют
1	491462.4	1364388.47	-	0.1	данные отсутствуют	данные отсутствуют
2	491456.92	1364394.68	-	0.1	данные отсутствуют	данные отсутствуют
1	491413.16	1364470.48	-	0.1	данные отсутствуют	данные отсутствуют
2	491416.3	1364472.03	-	0.1	данные отсутствуют	данные отсутствуют



ДОКУМЕНТ ПОДПИСАН
ЭЛЕКТРОННОЙ ПОДПИСЬЮ

Сертификат: 00ВВ056В7401СВ38D2В3576АСDC8425108

Владелец: ФЕДЕРАЛЬНАЯ СЛУЖБА ГОСУДАРСТВЕННОЙ
РЕГИСТРАЦИИ, КАДАСТРА И КАРТОГРАФИИ
Действителен: с 27.06.2023 по 19.09.2024

полное наименование должности

инициалы, фамилия

Сооружение

вид объекта недвижимости

Лист № 112 раздела 5.1

Всего листов раздела 5.1: 230

Всего разделов: 4

Всего листов выписки: 235

05.03.2024г. № КУВИ-001/2024-65013688

Кадастровый номер:

50:10:0060101:1423

1	491482.78	1364525.85	-	0.1	данные отсутствуют	данные отсутствуют
2	491487.33	1364519.45	-	0.1	данные отсутствуют	данные отсутствуют
1	491433.61	1364525.39	-	0.1	данные отсутствуют	данные отсутствуют
2	491448.31	1364501.24	-	0.1	данные отсутствуют	данные отсутствуют
3	491452.16	1364494.66	-	0.1	данные отсутствуют	данные отсутствуют
1	491580.15	1364539.56	-	0.1	данные отсутствуют	данные отсутствуют
2	491588.31	1364544.85	-	0.1	данные отсутствуют	данные отсутствуют
1	491592.84	1364545.64	-	0.1	данные отсутствуют	данные отсутствуют
2	491589.26	1364543.33	-	0.1	данные отсутствуют	данные отсутствуют
1	491539.95	1364567.16	-	0.1	данные отсутствуют	данные отсутствуют
2	491540.39	1364566.46	-	0.1	данные отсутствуют	данные отсутствуют
3	491564.82	1364582.67	-	0.1	данные отсутствуют	данные отсутствуют
1	491608.57	1364520.68	-	0.1	данные отсутствуют	данные отсутствуют
2	491606.95	1364519.78	-	0.1	данные отсутствуют	данные отсутствуют
1	491563.48	1364477.71	-	0.1	данные отсутствуют	данные отсутствуют
2	491559.1	1364482.77	-	0.1	данные отсутствуют	данные отсутствуют
1	491535.67	1364639.67	-	0.1	данные отсутствуют	данные отсутствуют



ДОКУМЕНТ ПОДПИСАН
ЭЛЕКТРОННОЙ ПОДПИСЬЮ

Сертификат: 00ВВ056В7401СВ38D2В3576АСDC8425108

Владелец: ФЕДЕРАЛЬНАЯ СЛУЖБА ГОСУДАРСТВЕННОЙ

РЕГИСТРАЦИИ, КАДАСТРА И КАРТОГРАФИИ

Действителен: с 27.06.2023 по 19.09.2024

полное наименование должности

инициалы, фамилия

Сооружение

вид объекта недвижимости

Лист № 113 раздела 5.1

Всего листов раздела 5.1: 230

Всего разделов: 4

Всего листов выписки: 235

05.03.2024г. № КУВИ-001/2024-65013688

Кадастровый номер:

50:10:0060101:1423

2	491531.67	1364637.25	-	0.1	данные отсутствуют	данные отсутствуют
1	491491.38	1364704.48	-	0.1	данные отсутствуют	данные отсутствуют
2	491487.96	1364702.33	-	0.1	данные отсутствуют	данные отсутствуют
1	491562.82	1364730.36	-	0.1	данные отсутствуют	данные отсутствуют
2	491550.32	1364738.02	-	0.1	данные отсутствуют	данные отсутствуют
1	491487.09	1364703.61	-	0.1	данные отсутствуют	данные отсутствуют
2	491484.42	1364702.06	-	0.1	данные отсутствуют	данные отсутствуют
1	491502.44	1364677.41	-	0.1	данные отсутствуют	данные отсутствуют
2	491504.24	1364678.69	-	0.1	данные отсутствуют	данные отсутствуют
1	491393.33	1364531.54	-	0.1	данные отсутствуют	данные отсутствуют
2	491386.14	1364527.23	-	0.1	данные отсутствуют	данные отсутствуют
1	491329.82	1364863.36	-	0.1	данные отсутствуют	данные отсутствуют
2	491323.14	1364864.11	-	0.1	данные отсутствуют	данные отсутствуют
1	491307.56	1364756.44	-	0.1	данные отсутствуют	данные отсутствуют
2	491303.96	1364756.1	-	0.1	данные отсутствуют	данные отсутствуют
1	491296.78	1364795.46	-	0.1	данные отсутствуют	данные отсутствуют
2	491292.87	1364795.01	-	0.1	данные отсутствуют	данные отсутствуют



ДОКУМЕНТ ПОДПИСАН
ЭЛЕКТРОННОЙ ПОДПИСЬЮ

Сертификат: 00ВВ056В7401СВ38D2В3576АСDC8425108

Владелец: ФЕДЕРАЛЬНАЯ СЛУЖБА ГОСУДАРСТВЕННОЙ

РЕГИСТРАЦИИ, КАДАСТРА И КАРТОГРАФИИ

Действителен: с 27.06.2023 по 19.09.2024

полное наименование должности

инициалы, фамилия

Сооружение

вид объекта недвижимости

Лист № 114 раздела 5.1

Всего листов раздела 5.1: 230

Всего разделов: 4

Всего листов выписки: 235

05.03.2024г. № КУВИ-001/2024-65013688

Кадастровый номер:

50:10:0060101:1423

1	491282.54	1364846.98	-	0.1	данные отсутствуют	данные отсутствуют
2	491285.75	1364848.89	-	0.1	данные отсутствуют	данные отсутствуют
3	491284.61	1364853.53	-	0.1	данные отсутствуют	данные отсутствуют
1	491316.37	1364817.38	-	0.1	данные отсутствуют	данные отсутствуют
2	491322.66	1364860.92	-	0.1	данные отсутствуют	данные отсутствуют
3	491323.14	1364864.11	-	0.1	данные отсутствуют	данные отсутствуют
4	491324.69	1364874.31	-	0.1	данные отсутствуют	данные отсутствуют
1	491237.81	1364888.76	-	0.1	данные отсутствуют	данные отсутствуют
2	491238.65	1364888.46	-	0.1	данные отсутствуют	данные отсутствуют
1	491397.11	1364506.91	-	0.1	данные отсутствуют	данные отсутствуют
2	491393.68	1364505.14	-	0.1	данные отсутствуют	данные отсутствуют
1	492531.96	1364804.74	-	0.1	данные отсутствуют	данные отсутствуют
2	492533.33	1364796.67	-	0.1	данные отсутствуют	данные отсутствуют
1	492817.59	1364642.72	-	0.1	данные отсутствуют	данные отсутствуют
2	492808.99	1364649.24	-	0.1	данные отсутствуют	данные отсутствуют
1	492792.1	1364605.2	-	0.1	данные отсутствуют	данные отсутствуют
2	492782.91	1364611.4	-	0.1	данные отсутствуют	данные отсутствуют



ДОКУМЕНТ ПОДПИСАН
ЭЛЕКТРОННОЙ ПОДПИСЬЮ

Сертификат: 00ВВ056В7401СВ38D2В3576АСDC8425108

Владелец: ФЕДЕРАЛЬНАЯ СЛУЖБА ГОСУДАРСТВЕННОЙ
РЕГИСТРАЦИИ, КАДАСТРА И КАРТОГРАФИИ
Действителен: с 27.06.2023 по 19.09.2024

полное наименование должности

инициалы, фамилия

Сооружение

вид объекта недвижимости

Лист № 115 раздела 5.1

Всего листов раздела 5.1: 230

Всего разделов: 4

Всего листов выписки: 235

05.03.2024г. № КУВИ-001/2024-65013688

Кадастровый номер:

50:10:0060101:1423

1	492675.64	1364450.47	-	0.1	данные отсутствуют	данные отсутствуют
2	492701.2	1364483.58	-	0.1	данные отсутствуют	данные отсутствуют
3	492718.91	1364506.96	-	0.1	данные отсутствуют	данные отсутствуют
4	492733.44	1364527.29	-	0.1	данные отсутствуют	данные отсутствуют
5	492744.85	1364542.97	-	0.1	данные отсутствуют	данные отсутствуют
6	492753.62	1364554.16	-	0.1	данные отсутствуют	данные отсутствуют
7	492765.84	1364570.95	-	0.1	данные отсутствуют	данные отсутствуют
8	492770.93	1364578.31	-	0.1	данные отсутствуют	данные отсутствуют
9	492771.97	1364577.61	-	0.1	данные отсутствуют	данные отсутствуют
10	492776.7	1364584.31	-	0.1	данные отсутствуют	данные отсутствуют
1	492679.03	1364448.82	-	0.1	данные отсутствуют	данные отсутствуют
2	492676.11	1364451.07	-	0.1	данные отсутствуют	данные отсутствуют
1	492694.7	1364470.2	-	0.1	данные отсутствуют	данные отсутствуют
2	492692.3	1364472.05	-	0.1	данные отсутствуют	данные отсутствуют
1	492713.72	1364495.44	-	0.1	данные отсутствуют	данные отсутствуют
2	492711.47	1364497.14	-	0.1	данные отсутствуют	данные отсутствуют
1	492728.68	1364515.3	-	0.1	данные отсутствуют	данные отсутствуют



ДОКУМЕНТ ПОДПИСАН
ЭЛЕКТРОННОЙ ПОДПИСЬЮ

Сертификат: 00ВВ056В7401СВ38D2В3576АСDC8425108

Владелец: ФЕДЕРАЛЬНАЯ СЛУЖБА ГОСУДАРСТВЕННОЙ
РЕГИСТРАЦИИ, КАДАСТРА И КАРТОГРАФИИ
Действителен: с 27.06.2023 по 19.09.2024

полное наименование должности

инициалы, фамилия

Сооружение

вид объекта недвижимости

Лист № 116 раздела 5.1

Всего листов раздела 5.1: 230

Всего разделов: 4

Всего листов выписки: 235

05.03.2024г. № КУВИ-001/2024-65013688

Кадастровый номер:

50:10:0060101:1423

2	492726.16	1364517.11	-	0.1	данные отсутствуют	данные отсутствуют
1	492759.1	1364557.51	-	0.1	данные отсутствуют	данные отсутствуют
2	492757.08	1364558.91	-	0.1	данные отсутствуют	данные отсутствуют
1	492809.98	1364571.48	-	0.1	данные отсутствуют	данные отсутствуют
2	492805.04	1364564.43	-	0.1	данные отсутствуют	данные отсутствуют
1	492826.39	1364544.91	-	0.1	данные отсутствуют	данные отсутствуют
2	492828.35	1364547.62	-	0.1	данные отсутствуют	данные отсутствуют
1	492836.64	1364552.32	-	0.1	данные отсутствуют	данные отсутствуют
2	492831.55	1364545.3	-	0.1	данные отсутствуют	данные отсутствуют
1	492958.45	1364589.33	-	0.1	данные отсутствуют	данные отсутствуют
2	492960.56	1364592.5	-	0.1	данные отсутствуют	данные отсутствуют
1	492979.3	1364574.3	-	0.1	данные отсутствуют	данные отсутствуют
2	492981.91	1364578.05	-	0.1	данные отсутствуют	данные отсутствуют
1	492995.65	1364563.02	-	0.1	данные отсутствуют	данные отсутствуют
2	492998.16	1364566.72	-	0.1	данные отсутствуют	данные отсутствуют
1	492916.49	1364633.64	-	0.1	данные отсутствуют	данные отсутствуют
2	492921.13	1364630.6	-	0.1	данные отсутствуют	данные отсутствуют



ДОКУМЕНТ ПОДПИСАН
ЭЛЕКТРОННОЙ ПОДПИСЬЮ

Сертификат: 00ВВ056В7401СВ38D2В3576АСDC8425108

Владелец: ФЕДЕРАЛЬНАЯ СЛУЖБА ГОСУДАРСТВЕННОЙ
РЕГИСТРАЦИИ, КАДАСТРА И КАРТОГРАФИИ
Действителен: с 27.06.2023 по 19.09.2024

полное наименование должности

инициалы, фамилия

Сооружение

вид объекта недвижимости

Лист № 117 раздела 5.1

Всего листов раздела 5.1: 230

Всего разделов: 4

Всего листов выписки: 235

05.03.2024г. № КУВИ-001/2024-65013688

Кадастровый номер:

50:10:0060101:1423

1	492891.01	1364584.19	-	0.1	данные отсутствуют	данные отсутствуют
2	492898	1364578.74	-	0.1	данные отсутствуют	данные отсутствуют
1	492878.71	1364548.47	-	0.1	данные отсутствуют	данные отсутствуют
2	492876.1	1364550.45	-	0.1	данные отсутствуют	данные отсутствуют
1	492826.86	1364417.61	-	0.1	данные отсутствуют	данные отсутствуют
2	492825.5	1364418.48	-	0.1	данные отсутствуют	данные отсутствуют
3	492832.26	1364427.97	-	0.1	данные отсутствуют	данные отсутствуют
4	492845.25	1364445.57	-	0.1	данные отсутствуют	данные отсутствуют
5	492849.61	1364450.47	-	0.1	данные отсутствуют	данные отсутствуют
6	492854	1364447.86	-	0.1	данные отсутствуют	данные отсутствуют
7	492865.12	1364460.19	-	0.1	данные отсутствуют	данные отсутствуют
8	492872.04	1364468.39	-	0.1	данные отсутствуют	данные отсутствуют
9	492877.65	1364483.17	-	0.1	данные отсутствуют	данные отсутствуют
10	492888.41	1364503.72	-	0.1	данные отсутствуют	данные отсутствуют
1	492872.56	1364511.64	-	0.1	данные отсутствуют	данные отсутствуют
2	492873.97	1364513.68	-	0.1	данные отсутствуют	данные отсутствуют
1	492903.17	1364504.57	-	0.1	данные отсутствуют	данные отсутствуют



ДОКУМЕНТ ПОДПИСАН
ЭЛЕКТРОННОЙ ПОДПИСЬЮ

Сертификат: 00ВВ056В7401СВ38D2В3576АСDC8425108

Владелец: ФЕДЕРАЛЬНАЯ СЛУЖБА ГОСУДАРСТВЕННОЙ
РЕГИСТРАЦИИ, КАДАСТРА И КАРТОГРАФИИ
Действителен: с 27.06.2023 по 19.09.2024

полное наименование должности

инициалы, фамилия

Сооружение

вид объекта недвижимости

Лист № 118 раздела 5.1

Всего листов раздела 5.1: 230

Всего разделов: 4

Всего листов выписки: 235

05.03.2024г. № КУВИ-001/2024-65013688

Кадастровый номер:

50:10:0060101:1423

2	492897.88	1364497.07	-	0.1	данные отсутствуют	данные отсутствуют
1	492919.52	1364492.42	-	0.1	данные отсутствуют	данные отсутствуют
2	492914.56	1364485.36	-	0.1	данные отсутствуют	данные отсутствуют
1	492965.94	1364459.86	-	0.1	данные отсутствуют	данные отсутствуют
2	492960.83	1364451.85	-	0.1	данные отсутствуют	данные отсутствуют
1	492758.36	1364409.37	-	0.1	данные отсутствуют	данные отсутствуют
2	492767.82	1364407.86	-	0.1	данные отсутствуют	данные отсутствуют
1	492767.69	1364423.3	-	0.1	данные отсутствуют	данные отсутствуют
2	492774.99	1364418.41	-	0.1	данные отсутствуют	данные отсутствуют
1	492779.98	1364440.08	-	0.1	данные отсутствуют	данные отсутствуют
2	492786.7	1364434.95	-	0.1	данные отсутствуют	данные отсутствуют
1	492786.4	1364430.14	-	0.1	данные отсутствуют	данные отсутствуют
2	492784.27	1364431.76	-	0.1	данные отсутствуют	данные отсутствуют
1	492795.52	1364462.14	-	0.1	данные отсутствуют	данные отсутствуют
2	492802.83	1364456.23	-	0.1	данные отсутствуют	данные отсутствуют
1	492818.41	1364492.2	-	0.1	данные отсутствуют	данные отсутствуют
2	492825.82	1364486.48	-	0.1	данные отсутствуют	данные отсутствуют



ДОКУМЕНТ ПОДПИСАН
ЭЛЕКТРОННОЙ ПОДПИСЬЮ

Сертификат: 00ВВ056В7401СВ38D2В3576АСDC8425108

Владелец: ФЕДЕРАЛЬНАЯ СЛУЖБА ГОСУДАРСТВЕННОЙ
РЕГИСТРАЦИИ, КАДАСТРА И КАРТОГРАФИИ
Действителен: с 27.06.2023 по 19.09.2024

полное наименование должности

инициалы, фамилия

Сооружение			
вид объекта недвижимости			
Лист № 119 раздела 5.1	Всего листов раздела 5.1: 230	Всего разделов: 4	Всего листов выписки: 235

05.03.2024г. № КУВИ-001/2024-65013688

Кадастровый номер: 50:10:0060101:1423

1	492865.86	1364459.46	-	0.1	данные отсутствуют	данные отсутствуют
2	492864.91	1364459.96	-	0.1	данные отсутствуют	данные отсутствуют
1	492847.75	1364451.02	-	0.1	данные отсутствуют	данные отсутствуют
2	492849.23	1364450.05	-	0.1	данные отсутствуют	данные отсутствуют
1	492907.99	1364619.17	-	0.1	данные отсутствуют	данные отсутствуют
2	492911.56	1364616.62	-	0.1	данные отсутствуют	данные отсутствуют
1	492943.05	1364672.08	-	0.1	данные отсутствуют	данные отсутствуют
2	492946.71	1364669.68	-	0.1	данные отсутствуют	данные отсутствуют
1	492947.57	1364458.22	-	0.1	данные отсутствуют	данные отсутствуют
2	492949.08	1364460.53	-	0.1	данные отсутствуют	данные отсутствуют
1	492953.39	1363502.94	-	0.1	данные отсутствуют	данные отсутствуют
2	492955.19	1363507.16	-	0.1	данные отсутствуют	данные отсутствуют
1	492864.62	1363543.26	-	0.1	данные отсутствуют	данные отсутствуют
2	492865.65	1363545.68	-	0.1	данные отсутствуют	данные отсутствуют
1	492843.46	1363552.59	-	0.1	данные отсутствуют	данные отсутствуют
2	492844.14	1363554.78	-	0.1	данные отсутствуют	данные отсутствуют
1	492631.56	1363341.62	-	0.1	данные отсутствуют	данные отсутствуют



ДОКУМЕНТ ПОДПИСАН
ЭЛЕКТРОННОЙ ПОДПИСЬЮ

Сертификат: 00ВВ056В7401СВ38D2В3576АСDC8425108

Владелец: ФЕДЕРАЛЬНАЯ СЛУЖБА ГОСУДАРСТВЕННОЙ
РЕГИСТРАЦИИ, КАДАСТРА И КАРТОГРАФИИ
Действителен: с 27.06.2023 по 19.09.2024

полное наименование должности

инициалы, фамилия

Сооружение

вид объекта недвижимости

Лист № 120 раздела 5.1

Всего листов раздела 5.1: 230

Всего разделов: 4

Всего листов выписки: 235

05.03.2024г. № КУВИ-001/2024-65013688

Кадастровый номер:

50:10:0060101:1423

2	492632.59	1363337.86	-	0.1	данные отсутствуют	данные отсутствуют
1	492669.3	1363381.33	-	0.1	данные отсутствуют	данные отсутствуют
2	492665.4	1363380.31	-	0.1	данные отсутствуют	данные отсутствуют
3	492675.44	1363349.6	-	0.1	данные отсутствуют	данные отсутствуют
1	492723.72	1363377.39	-	0.1	данные отсутствуют	данные отсутствуют
2	492725.28	1363376.64	-	0.1	данные отсутствуют	данные отсутствуют
1	492728.53	1363413.97	-	0.1	данные отсутствуют	данные отсутствуют
2	492733.21	1363415.78	-	0.1	данные отсутствуют	данные отсутствуют
1	492712.74	1363456.63	-	0.1	данные отсутствуют	данные отсутствуют
2	492715.67	1363457.85	-	0.1	данные отсутствуют	данные отсутствуют
1	492532.54	1363442.61	-	0.1	данные отсутствуют	данные отсутствуют
2	492524.54	1363439.59	-	0.1	данные отсутствуют	данные отсутствуют
1	492504.01	1363495.47	-	0.1	данные отсутствуют	данные отсутствуют
2	492512.4	1363498.54	-	0.1	данные отсутствуют	данные отсутствуют
1	492493.58	1363525.03	-	0.1	данные отсутствуют	данные отсутствуют
2	492501.68	1363528.09	-	0.1	данные отсутствуют	данные отсутствуют
1	492582.16	1363633.31	-	0.1	данные отсутствуют	данные отсутствуют



ДОКУМЕНТ ПОДПИСАН
ЭЛЕКТРОННОЙ ПОДПИСЬЮ

Сертификат: 00ВВ056В7401СВ38D2В3576АСDC8425108

Владелец: ФЕДЕРАЛЬНАЯ СЛУЖБА ГОСУДАРСТВЕННОЙ
РЕГИСТРАЦИИ, КАДАСТРА И КАРТОГРАФИИ
Действителен: с 27.06.2023 по 19.09.2024

полное наименование должности

инициалы, фамилия

Сооружение

вид объекта недвижимости

Лист № 121 раздела 5.1

Всего листов раздела 5.1: 230

Всего разделов: 4

Всего листов выписки: 235

05.03.2024г. № КУВИ-001/2024-65013688

Кадастровый номер:

50:10:0060101:1423

2	492581.22	1363635.69	-	0.1	данные отсутствуют	данные отсутствуют
1	492732.17	1363569.13	-	0.1	данные отсутствуют	данные отсутствуют
2	492689.59	1363554.97	-	0.1	данные отсутствуют	данные отсутствуют
3	492685.45	1363566.47	-	0.1	данные отсутствуют	данные отсутствуют
4	492673.69	1363562.85	-	0.1	данные отсутствуют	данные отсутствуют
1	492555	1363389.89	-	0.1	данные отсутствуют	данные отсутствуют
2	492552.45	1363388.68	-	0.1	данные отсутствуют	данные отсутствуют
1	492445.27	1363279.56	-	0.1	данные отсутствуют	данные отсутствуют
2	492442.82	1363289.06	-	0.1	данные отсутствуют	данные отсутствуют
3	492393.23	1363276.27	-	0.1	данные отсутствуют	данные отсутствуют
1	492389.44	1363298.79	-	0.1	данные отсутствуют	данные отсутствуют
2	492386.68	1363298.09	-	0.1	данные отсутствуют	данные отсутствуют
1	492315.7	1363476.85	-	0.1	данные отсутствуют	данные отсутствуют
2	492324.3	1363479.94	-	0.1	данные отсутствуют	данные отсутствуют
1	492329.16	1363438.61	-	0.1	данные отсутствуют	данные отсутствуют
2	492338.04	1363441.81	-	0.1	данные отсутствуют	данные отсутствуют
1	492420.23	1363347.55	-	0.1	данные отсутствуют	данные отсутствуют



ДОКУМЕНТ ПОДПИСАН
ЭЛЕКТРОННОЙ ПОДПИСЬЮ

Сертификат: 00ВВ056В7401СВ38D2В3576АСDC8425108

Владелец: ФЕДЕРАЛЬНАЯ СЛУЖБА ГОСУДАРСТВЕННОЙ

РЕГИСТРАЦИИ, КАДАСТРА И КАРТОГРАФИИ

Действителен: с 27.06.2023 по 19.09.2024

полное наименование должности

инициалы, фамилия

Сооружение

вид объекта недвижимости

Лист № 122 раздела 5.1

Всего листов раздела 5.1: 230

Всего разделов: 4

Всего листов выписки: 235

05.03.2024г. № КУВИ-001/2024-65013688

Кадастровый номер:

50:10:0060101:1423

2	492420.8	1363345.04	-	0.1	данные отсутствуют	данные отсутствуют
3	492375.43	1363332.2	-	0.1	данные отсутствуют	данные отсутствуют
1	491843.74	1363995.42	-	0.1	данные отсутствуют	данные отсутствуют
2	491842.52	1363995.99	-	0.1	данные отсутствуют	данные отсутствуют
1	491858.93	1363979.65	-	0.1	данные отсутствуют	данные отсутствуют
2	491857.99	1363979.48	-	0.1	данные отсутствуют	данные отсутствуют
3	491854.84	1363998.88	-	0.1	данные отсутствуют	данные отсутствуют
1	491907.88	1363952.77	-	0.1	данные отсутствуют	данные отсутствуют
2	491853.34	1363944.12	-	0.1	данные отсутствуют	данные отсутствуют
1	491852.42	1363941.67	-	0.1	данные отсутствуют	данные отсутствуют
2	491853.72	1363941.86	-	0.1	данные отсутствуют	данные отсутствуют
1	491859.16	1363909.9	-	0.1	данные отсутствуют	данные отсутствуют
2	491858.31	1363909.71	-	0.1	данные отсутствуют	данные отсутствуют
1	491850.78	1363861.32	-	0.1	данные отсутствуют	данные отсутствуют
2	491867.34	1363864.58	-	0.1	данные отсутствуют	данные отсутствуют
1	491910.51	1363863.9	-	0.1	данные отсутствуют	данные отсутствуют
2	491946.65	1363867.31	-	0.1	данные отсутствуют	данные отсутствуют



ДОКУМЕНТ ПОДПИСАН
ЭЛЕКТРОННОЙ ПОДПИСЬЮ

Сертификат: 00ВВ056В7401СВ38D2В3576АСDC8425108

Владелец: ФЕДЕРАЛЬНАЯ СЛУЖБА ГОСУДАРСТВЕННОЙ
РЕГИСТРАЦИИ, КАДАСТРА И КАРТОГРАФИИ
Действителен: с 27.06.2023 по 19.09.2024

полное наименование должности

инициалы, фамилия

Сооружение							
вид объекта недвижимости							
Лист № 123 раздела 5.1		Всего листов раздела 5.1: 230		Всего разделов: 4		Всего листов выписки: 235	
05.03.2024г. № КУВИ-001/2024-65013688							
Кадастровый номер:				50:10:0060101:1423			
3	491963.87	1363853.16	-	0.1	данные отсутствуют	данные отсутствуют	
4	491974.73	1363851.39	-	0.1	данные отсутствуют	данные отсутствуют	
5	491981.67	1363850.24	-	0.1	данные отсутствуют	данные отсутствуют	
6	492004.71	1363846.45	-	0.1	данные отсутствуют	данные отсутствуют	
1	491899.94	1363712.7	-	0.1	данные отсутствуют	данные отсутствуют	
2	491875.37	1363706.11	-	0.1	данные отсутствуют	данные отсутствуют	
1	491910.82	1363674.59	-	0.1	данные отсутствуют	данные отсутствуют	
2	491911.56	1363674.84	-	0.1	данные отсутствуют	данные отсутствуют	
1	491974.63	1363514.36	-	0.1	данные отсутствуют	данные отсутствуют	
2	491977.51	1363515.48	-	0.1	данные отсутствуют	данные отсутствуют	
1	491904.4	1363558.49	-	0.1	данные отсутствуют	данные отсутствуют	
2	491867.95	1363536.81	-	0.1	данные отсутствуют	данные отсутствуют	
3	491865.97	1363539.45	-	0.1	данные отсутствуют	данные отсутствуют	
4	491860.37	1363535.24	-	0.1	данные отсутствуют	данные отсутствуют	
5	491835.59	1363516.57	-	0.1	данные отсутствуют	данные отсутствуют	
1	492134	1363112.25	-	0.1	данные отсутствуют	данные отсутствуют	
2	492140.69	1363114.91	-	0.1	данные отсутствуют	данные отсутствуют	



ДОКУМЕНТ ПОДПИСАН
ЭЛЕКТРОННОЙ ПОДПИСЬЮ

Сертификат: 00ВВ056В7401СВ38D2В3576АСDС8425108

Владелец: ФЕДЕРАЛЬНАЯ СЛУЖБА ГОСУДАРСТВЕННОЙ
РЕГИСТРАЦИИ, КАДАСТРА И КАРТОГРАФИИ
Действителен: с 27.06.2023 по 19.09.2024

полное наименование должности

инициалы, фамилия

Сооружение

вид объекта недвижимости

Лист № 124 раздела 5.1

Всего листов раздела 5.1: 230

Всего разделов: 4

Всего листов выписки: 235

05.03.2024г. № КУВИ-001/2024-65013688

Кадастровый номер:

50:10:0060101:1423

1	492108.63	1363172.62	-	0.1	данные отсутствуют	данные отсутствуют
2	492115.89	1363175.42	-	0.1	данные отсутствуют	данные отсутствуют
1	492049.71	1363217.06	-	0.1	данные отсутствуют	данные отсутствуют
2	492048.11	1363221.23	-	0.1	данные отсутствуют	данные отсутствуют
1	492069.58	1363290.45	-	0.1	данные отсутствуют	данные отсутствуют
2	492113.54	1363306.09	-	0.1	данные отсутствуют	данные отсутствуют
3	492124.11	1363327.52	-	0.1	данные отсутствуют	данные отсутствуют
1	492184.42	1363098.2	-	0.1	данные отсутствуют	данные отсутствуют
2	492186.05	1363093.82	-	0.1	данные отсутствуют	данные отсутствуют
1	492059.89	1363450.11	-	0.1	данные отсутствуют	данные отсутствуют
2	492063.86	1363440.54	-	0.1	данные отсутствуют	данные отсутствуют
1	492128.62	1363465.07	-	0.1	данные отсутствуют	данные отсутствуют
2	492113.81	1363508.23	-	0.1	данные отсутствуют	данные отсутствуют
3	492111.15	1363515.52	-	0.1	данные отсутствуют	данные отсутствуют
4	492102.8	1363538.47	-	0.1	данные отсутствуют	данные отсутствуют
5	492098.92	1363549.08	-	0.1	данные отсутствуют	данные отсутствуют
6	492097.62	1363552.64	-	0.1	данные отсутствуют	данные отсутствуют



ДОКУМЕНТ ПОДПИСАН
ЭЛЕКТРОННОЙ ПОДПИСЬЮ

Сертификат: 00ВВ056В7401СВ38D2В3576АСDC8425108

Владелец: ФЕДЕРАЛЬНАЯ СЛУЖБА ГОСУДАРСТВЕННОЙ
РЕГИСТРАЦИИ, КАДАСТРА И КАРТОГРАФИИ
Действителен: с 27.06.2023 по 19.09.2024

полное наименование должности

инициалы, фамилия

Сооружение

вид объекта недвижимости

Лист № 125 раздела 5.1

Всего листов раздела 5.1: 230

Всего разделов: 4

Всего листов выписки: 235

05.03.2024г. № КУВИ-001/2024-65013688

Кадастровый номер:

50:10:0060101:1423

1	492100	1363549.47	-	0.1	данные отсутствуют	данные отсутствуют
2	492098.92	1363549.08	-	0.1	данные отсутствуют	данные отсутствуют
1	492109.46	1363514.93	-	0.1	данные отсутствуют	данные отсутствуют
2	492111.15	1363515.52	-	0.1	данные отсутствуют	данные отсутствуют
1	492119.27	1363498.41	-	0.1	данные отсутствуют	данные отсутствуют
2	492117.41	1363497.75	-	0.1	данные отсутствуют	данные отсутствуют
1	492190.22	1363498.41	-	0.1	данные отсутствуют	данные отсутствуют
2	492193.69	1363489.3	-	0.1	данные отсутствуют	данные отсутствуют
1	492053.02	1363304.38	-	0.1	данные отсутствуют	данные отсутствуют
2	492062.59	1363308.17	-	0.1	данные отсутствуют	данные отсутствуют
1	491998.79	1363210.04	-	0.1	данные отсутствуют	данные отсутствуют
2	492000.29	1363206.31	-	0.1	данные отсутствуют	данные отсутствуют
1	492384.11	1363557.2	-	0.1	данные отсутствуют	данные отсутствуют
2	492383.04	1363560.67	-	0.1	данные отсутствуют	данные отсутствуют
1	492281.44	1363237.04	-	0.1	данные отсутствуют	данные отсутствуют
2	492269.72	1363268.71	-	0.1	данные отсутствуют	данные отсутствуют
3	492265.62	1363271.69	-	0.1	данные отсутствуют	данные отсутствуют



ДОКУМЕНТ ПОДПИСАН
ЭЛЕКТРОННОЙ ПОДПИСЬЮ

Сертификат: 00ВВ056В7401СВ38D2В3576АСDC8425108

Владелец: ФЕДЕРАЛЬНАЯ СЛУЖБА ГОСУДАРСТВЕННОЙ
РЕГИСТРАЦИИ, КАДАСТРА И КАРТОГРАФИИ
Действителен: с 27.06.2023 по 19.09.2024

полное наименование должности

инициалы, фамилия

Сооружение

вид объекта недвижимости

Лист № 126 раздела 5.1

Всего листов раздела 5.1: 230

Всего разделов: 4

Всего листов выписки: 235

05.03.2024г. № КУВИ-001/2024-65013688

Кадастровый номер:

50:10:0060101:1423

4	492254.1	1363298.02	-	0.1	данные отсутствуют	данные отсутствуют
1	492205.08	1363273.57	-	0.1	данные отсутствуют	данные отсутствуют
2	492203.12	1363278.89	-	0.1	данные отсутствуют	данные отсутствуют
1	492277.55	1363307.03	-	0.1	данные отсутствуют	данные отсутствуют
2	492253.41	1363365.91	-	0.1	данные отсутствуют	данные отсутствуют
1	492306.33	1363137.96	-	0.1	данные отсутствуют	данные отсутствуют
2	492296.31	1363161.82	-	0.1	данные отсутствуют	данные отсутствуют
3	492296.61	1363167.95	-	0.1	данные отсутствуют	данные отсутствуют
1	492347.85	1363149.2	-	0.1	данные отсутствуют	данные отсутствуют
2	492346.73	1363153.05	-	0.1	данные отсутствуют	данные отсутствуют
1	492330.88	1363031.22	-	0.1	данные отсутствуют	данные отсутствуют
2	492332.11	1363023.2	-	0.1	данные отсутствуют	данные отсутствуют
1	492556.84	1363942.55	-	0.1	данные отсутствуют	данные отсутствуют
2	492556.8	1363947.38	-	0.1	данные отсутствуют	данные отсутствуют
1	492543.51	1363946.56	-	0.1	данные отсутствуют	данные отсутствуют
2	492543.69	1363941.7	-	0.1	данные отсутствуют	данные отсутствуют
1	492443.17	1363996.38	-	0.1	данные отсутствуют	данные отсутствуют



ДОКУМЕНТ ПОДПИСАН
ЭЛЕКТРОННОЙ ПОДПИСЬЮ

Сертификат: 00ВВ056В7401СВ38D2В3576АСDC8425108

Владелец: ФЕДЕРАЛЬНАЯ СЛУЖБА ГОСУДАРСТВЕННОЙ
РЕГИСТРАЦИИ, КАДАСТРА И КАРТОГРАФИИ
Действителен: с 27.06.2023 по 19.09.2024

полное наименование должности

инициалы, фамилия

Сооружение

вид объекта недвижимости

Лист № 127 раздела 5.1

Всего листов раздела 5.1: 230

Всего разделов: 4

Всего листов выписки: 235

05.03.2024г. № КУВИ-001/2024-65013688

Кадастровый номер:

50:10:0060101:1423

2	492461.39	1363925.19	-	0.1	данные отсутствуют	данные отсутствуют
1	492631.5	1364017.44	-	0.1	данные отсутствуют	данные отсутствуют
2	492627.09	1364015.84	-	0.1	данные отсутствуют	данные отсутствуют
1	492662.56	1363951.3	-	0.1	данные отсутствуют	данные отсутствуют
2	492674.5	1363953.3	-	0.1	данные отсутствуют	данные отсутствуют
3	492694.01	1363957.22	-	0.1	данные отсутствуют	данные отсутствуют
4	492747.07	1363976.14	-	0.1	данные отсутствуют	данные отсутствуют
5	492772.19	1363985.06	-	0.1	данные отсутствуют	данные отсутствуют
1	492771.13	1363990.22	-	0.1	данные отсутствуют	данные отсутствуют
2	492771.95	1363988.33	-	0.1	данные отсутствуют	данные отсутствуют
1	492736.74	1363977.54	-	0.1	данные отсутствуют	данные отсутствуют
2	492738.35	1363973.03	-	0.1	данные отсутствуют	данные отсутствуют
1	492175.32	1364214.18	-	0.1	данные отсутствуют	данные отсутствуют
2	492174.79	1364211.48	-	0.1	данные отсутствуют	данные отсутствуют
1	492208.77	1364212.1	-	0.1	данные отсутствуют	данные отсутствуют
2	492208.31	1364207.84	-	0.1	данные отсутствуют	данные отсутствуют
1	492227.3	1364156.65	-	0.1	данные отсутствуют	данные отсутствуют



ДОКУМЕНТ ПОДПИСАН
ЭЛЕКТРОННОЙ ПОДПИСЬЮ

Сертификат: 00ВВ056В7401СВ38D2В3576АСDC8425108

Владелец: ФЕДЕРАЛЬНАЯ СЛУЖБА ГОСУДАРСТВЕННОЙ

РЕГИСТРАЦИИ, КАДАСТРА И КАРТОГРАФИИ

Действителен: с 27.06.2023 по 19.09.2024

полное наименование должности

инициалы, фамилия

Сооружение			
вид объекта недвижимости			
Лист № 128 раздела 5.1	Всего листов раздела 5.1: 230	Всего разделов: 4	Всего листов выписки: 235

05.03.2024г. № КУВИ-001/2024-65013688

Кадастровый номер: 50:10:0060101:1423

2	492234.79	1364204.96	-	0.1	данные отсутствуют	данные отсутствуют
1	492226.43	1364200.12	-	0.1	данные отсутствуют	данные отсутствуют
2	492227.48	1364205.75	-	0.1	данные отсутствуют	данные отсутствуют
1	492261.07	1364196.78	-	0.1	данные отсутствуют	данные отсутствуют
2	492261.56	1364202.05	-	0.1	данные отсутствуют	данные отсутствуют
1	492152.76	1364092.32	-	0.1	данные отсутствуют	данные отсутствуют
2	492147.01	1364093.36	-	0.1	данные отсутствуют	данные отсутствуют
1	492363.19	1363717.13	-	0.1	данные отсутствуют	данные отсутствуют
2	492354.17	1363742.58	-	0.1	данные отсутствуют	данные отсутствуют
1	492128.03	1363610.85	-	0.1	данные отсутствуют	данные отсутствуют
2	492129.91	1363611.54	-	0.1	данные отсутствуют	данные отсутствуют
1	492096.8	1363632.75	-	0.1	данные отсутствуют	данные отсутствуют
2	492121.03	1363640.49	-	0.1	данные отсутствуют	данные отсутствуют
1	492115.06	1363654.68	-	0.1	данные отсутствуют	данные отсутствуют
2	492116.6	1363655.31	-	0.1	данные отсутствуют	данные отсутствуют
1	491746.73	1364217.94	-	0.1	данные отсутствуют	данные отсутствуют
2	491738.5	1364255.1	-	0.1	данные отсутствуют	данные отсутствуют



ДОКУМЕНТ ПОДПИСАН
ЭЛЕКТРОННОЙ ПОДПИСЬЮ

Сертификат: 00ВВ056В7401СВ38D2В3576АСDС8425108

Владелец: ФЕДЕРАЛЬНАЯ СЛУЖБА ГОСУДАРСТВЕННОЙ
РЕГИСТРАЦИИ, КАДАСТРА И КАРТОГРАФИИ
Действителен: с 27.06.2023 по 19.09.2024

полное наименование должности

инициалы, фамилия

Сооружение

вид объекта недвижимости

Лист № 129 раздела 5.1

Всего листов раздела 5.1: 230

Всего разделов: 4

Всего листов выписки: 235

05.03.2024г. № КУВИ-001/2024-65013688

Кадастровый номер:

50:10:0060101:1423

1	491957.13	1364240.61	-	0.1	данные отсутствуют	данные отсутствуют
2	491957.63	1364244.04	-	0.1	данные отсутствуют	данные отсутствуют
3	491958.38	1364249.02	-	0.1	данные отсутствуют	данные отсутствуют
1	492002.38	1364306.9	-	0.1	данные отсутствуют	данные отсутствуют
2	492008.87	1364312.19	-	0.1	данные отсутствуют	данные отсутствуют
1	491996.6	1364305.47	-	0.1	данные отсутствуют	данные отсутствуют
2	492002.14	1364304.7	-	0.1	данные отсутствуют	данные отсутствуют
1	491785.94	1363560.26	-	0.1	данные отсутствуют	данные отсутствуют
2	491783.2	1363556.62	-	0.1	данные отсутствуют	данные отсутствуют
1	491874.99	1363435.66	-	0.1	данные отсутствуют	данные отсутствуют
2	491899.52	1363445.24	-	0.1	данные отсутствуют	данные отсутствуют
1	491860.2	1363487.43	-	0.1	данные отсутствуют	данные отсутствуют
2	491855.48	1363485.48	-	0.1	данные отсутствуют	данные отсутствуют
1	491869.93	1363463.04	-	0.1	данные отсутствуют	данные отсутствуют
2	491865.52	1363461.21	-	0.1	данные отсутствуют	данные отсутствуют
1	491907.44	1363360.67	-	0.1	данные отсутствуют	данные отсутствуют
2	491903.2	1363359.1	-	0.1	данные отсутствуют	данные отсутствуют



ДОКУМЕНТ ПОДПИСАН
ЭЛЕКТРОННОЙ ПОДПИСЬЮ

Сертификат: 00ВВ056В7401СВ38D2В3576АСDC8425108

Владелец: ФЕДЕРАЛЬНАЯ СЛУЖБА ГОСУДАРСТВЕННОЙ
РЕГИСТРАЦИИ, КАДАСТРА И КАРТОГРАФИИ
Действителен: с 27.06.2023 по 19.09.2024

полное наименование должности

инициалы, фамилия

Сооружение

вид объекта недвижимости

Лист № 130 раздела 5.1

Всего листов раздела 5.1: 230

Всего разделов: 4

Всего листов выписки: 235

05.03.2024г. № КУВИ-001/2024-65013688

Кадастровый номер:

50:10:0060101:1423

1	491997.7	1363353.74	-	0.1	данные отсутствуют	данные отсутствуют
2	491954.36	1363335.59	-	0.1	данные отсутствуют	данные отсутствуют
3	491916.26	1363323.98	-	0.1	данные отсутствуют	данные отсутствуют
1	491909.83	1363269.57	-	0.1	данные отсутствуют	данные отсутствуют
2	491932.81	1363277.77	-	0.1	данные отсутствуют	данные отсутствуют
1	491933.5	1363259.01	-	0.1	данные отсутствуют	данные отсутствуют
2	491938.77	1363261.03	-	0.1	данные отсутствуют	данные отсутствуют
1	491945.87	1363257.4	-	0.1	данные отсутствуют	данные отсутствуют
2	491940.72	1363255.57	-	0.1	данные отсутствуют	данные отсутствуют
1	491958.09	1363187.3	-	0.1	данные отсутствуют	данные отсутствуют
2	491964.45	1363189.55	-	0.1	данные отсутствуют	данные отсутствуют
1	491965.55	1363169.53	-	0.1	данные отсутствуют	данные отсутствуют
2	491970.82	1363171.55	-	0.1	данные отсутствуют	данные отсутствуют
1	491978.28	1363175.84	-	0.1	данные отсутствуют	данные отсутствуют
2	491970.3	1363173.01	-	0.1	данные отсутствуют	данные отсутствуют
1	491991.09	1363135.88	-	0.1	данные отсутствуют	данные отсутствуют
2	491984.49	1363133.51	-	0.1	данные отсутствуют	данные отсутствуют



ДОКУМЕНТ ПОДПИСАН
ЭЛЕКТРОННОЙ ПОДПИСЬЮ

Сертификат: 00ВВ056В7401СВ38D2В3576АСDC8425108

Владелец: ФЕДЕРАЛЬНАЯ СЛУЖБА ГОСУДАРСТВЕННОЙ
РЕГИСТРАЦИИ, КАДАСТРА И КАРТОГРАФИИ
Действителен: с 27.06.2023 по 19.09.2024

полное наименование должности

инициалы, фамилия

Сооружение

вид объекта недвижимости

Лист № 131 раздела 5.1

Всего листов раздела 5.1: 230

Всего разделов: 4

Всего листов выписки: 235

05.03.2024г. № КУВИ-001/2024-65013688

Кадастровый номер:

50:10:0060101:1423

1	492017.68	1363034.31	-	0.1	данные отсутствуют	данные отсутствуют
2	492018.71	1363039.67	-	0.1	данные отсутствуют	данные отсутствуют
1	492005.07	1363076.45	-	0.1	данные отсутствуют	данные отсутствуют
2	492041.39	1363088.38	-	0.1	данные отсутствуют	данные отсутствуют
1	492072.9	1363054.79	-	0.1	данные отсутствуют	данные отсутствуют
2	492070.87	1363037.82	-	0.1	данные отсутствуют	данные отсутствуют
1	492015.13	1363047.21	-	0.1	данные отсутствуют	данные отсутствуют
2	492009.93	1363046.69	-	0.1	данные отсутствуют	данные отсутствуют
3	492009.27	1363040.34	-	0.1	данные отсутствуют	данные отсутствуют
4	491969.89	1363042.56	-	0.1	данные отсутствуют	данные отсутствуют
5	491969.35	1363036.71	-	0.1	данные отсутствуют	данные отсутствуют
1	492043.39	1363046.76	-	0.1	данные отсутствуют	данные отсутствуют
2	492044.85	1363038.68	-	0.1	данные отсутствуют	данные отсутствуют
1	492085.43	1363025.64	-	0.1	данные отсутствуют	данные отсутствуют
2	492081.07	1363024.39	-	0.1	данные отсутствуют	данные отсутствуют
1	492075.45	1363004.2	-	0.1	данные отсутствуют	данные отсутствуют
2	492084	1363006.41	-	0.1	данные отсутствуют	данные отсутствуют



ДОКУМЕНТ ПОДПИСАН
ЭЛЕКТРОННОЙ ПОДПИСЬЮ

Сертификат: 00ВВ056В7401СВ38D2В3576АСDC8425108

Владелец: ФЕДЕРАЛЬНАЯ СЛУЖБА ГОСУДАРСТВЕННОЙ
РЕГИСТРАЦИИ, КАДАСТРА И КАРТОГРАФИИ
Действителен: с 27.06.2023 по 19.09.2024

полное наименование должности

инициалы, фамилия

Сооружение

вид объекта недвижимости

Лист № 132 раздела 5.1

Всего листов раздела 5.1: 230

Всего разделов: 4

Всего листов выписки: 235

05.03.2024г. № КУВИ-001/2024-65013688

Кадастровый номер:

50:10:0060101:1423

1	492094.78	1362999.65	-	0.1	данные отсутствуют	данные отсутствуют
2	492085.44	1362997.55	-	0.1	данные отсутствуют	данные отсутствуют
1	492099.63	1362982.87	-	0.1	данные отсутствуют	данные отсутствуют
2	492088.2	1362980.55	-	0.1	данные отсутствуют	данные отсутствуют
1	492097.28	1362970	-	0.1	данные отсутствуют	данные отсутствуют
2	492090.11	1362968.84	-	0.1	данные отсутствуют	данные отсутствуют
1	492085.78	1362973.08	-	0.1	данные отсутствуют	данные отсутствуют
2	492089.25	1362974.11	-	0.1	данные отсутствуют	данные отсутствуют
1	492087	1362952.45	-	0.1	данные отсутствуют	данные отсутствуют
2	492092.67	1362953.4	-	0.1	данные отсутствуют	данные отсутствуют
1	492004.51	1362919.19	-	0.1	данные отсутствуют	данные отсутствуют
2	492054.8	1362916.88	-	0.1	данные отсутствуют	данные отсутствуют
3	492090.82	1362912.21	-	0.1	данные отсутствуют	данные отсутствуют
4	492098.97	1362918.69	-	0.1	данные отсутствуют	данные отсутствуют
1	492085.59	1362907.45	-	0.1	данные отсутствуют	данные отсутствуют
2	492090.82	1362912.21	-	0.1	данные отсутствуют	данные отсутствуют
1	492252.25	1362869.4	-	0.1	данные отсутствуют	данные отсутствуют



ДОКУМЕНТ ПОДПИСАН
ЭЛЕКТРОННОЙ ПОДПИСЬЮ

Сертификат: 00ВВ056В7401СВ38D2В3576АСDC8425108

Владелец: ФЕДЕРАЛЬНАЯ СЛУЖБА ГОСУДАРСТВЕННОЙ
РЕГИСТРАЦИИ, КАДАСТРА И КАРТОГРАФИИ
Действителен: с 27.06.2023 по 19.09.2024

полное наименование должности

инициалы, фамилия

Сооружение							
вид объекта недвижимости							
Лист № 133 раздела 5.1		Всего листов раздела 5.1: 230		Всего разделов: 4		Всего листов выписки: 235	
05.03.2024г. № КУВИ-001/2024-65013688							
Кадастровый номер:				50:10:0060101:1423			
2	492251.64	1362864.53	-	0.1	данные отсутствуют	данные отсутствуют	
1	492150.39	1362899.73	-	0.1	данные отсутствуют	данные отсутствуют	
2	492149.51	1362896.99	-	0.1	данные отсутствуют	данные отсутствуют	
1	492137.98	1362890.06	-	0.1	данные отсутствуют	данные отсутствуют	
2	492140.89	1362899.78	-	0.1	данные отсутствуют	данные отсутствуют	
1	492199.46	1362834.87	-	0.1	данные отсутствуют	данные отсутствуют	
2	492205.62	1362878.81	-	0.1	данные отсутствуют	данные отсутствуют	
1	492260.39	1362792.66	-	0.1	данные отсутствуют	данные отсутствуют	
2	492270.31	1362792.44	-	0.1	данные отсутствуют	данные отсутствуют	
1	492253.95	1362681.99	-	0.1	данные отсутствуют	данные отсутствуют	
2	492266.54	1362688.22	-	0.1	данные отсутствуют	данные отсутствуют	
1	492254.55	1362682.29	-	0.1	данные отсутствуют	данные отсутствуют	
2	492235.78	1362710.71	-	0.1	данные отсутствуют	данные отсутствуют	
3	492227.42	1362704.73	-	0.1	данные отсутствуют	данные отсутствуют	
4	492222.37	1362709.33	-	0.1	данные отсутствуют	данные отсутствуют	
1	492208.89	1362695.22	-	0.1	данные отсутствуют	данные отсутствуют	
2	492211.3	1362692.59	-	0.1	данные отсутствуют	данные отсутствуют	



ДОКУМЕНТ ПОДПИСАН
ЭЛЕКТРОННОЙ ПОДПИСЬЮ

Сертификат: 00ВВ056В7401СВ38D2В3576АСDС8425108

Владелец: ФЕДЕРАЛЬНАЯ СЛУЖБА ГОСУДАРСТВЕННОЙ
РЕГИСТРАЦИИ, КАДАСТРА И КАРТОГРАФИИ
Действителен: с 27.06.2023 по 19.09.2024

полное наименование должности

инициалы, фамилия

Сооружение

вид объекта недвижимости

Лист № 134 раздела 5.1

Всего листов раздела 5.1: 230

Всего разделов: 4

Всего листов выписки: 235

05.03.2024г. № КУВИ-001/2024-65013688

Кадастровый номер:

50:10:0060101:1423

1	492097.49	1362613.99	-	0.1	данные отсутствуют	данные отсутствуют
2	492095.2	1362619.88	-	0.1	данные отсутствуют	данные отсутствуют
1	492061.2	1362645.25	-	0.1	данные отсутствуют	данные отсутствуют
2	492056.35	1362643.15	-	0.1	данные отсутствуют	данные отсутствуют
1	492103.77	1362624.1	-	0.1	данные отсутствуют	данные отсутствуют
2	492104.06	1362623.19	-	0.1	данные отсутствуют	данные отсутствуют
1	492149.66	1362642.76	-	0.1	данные отсутствуют	данные отсутствуют
2	492150.13	1362642.05	-	0.1	данные отсутствуют	данные отсутствуют
1	492180.33	1362657.08	-	0.1	данные отсутствуют	данные отсутствуют
2	492177.7	1362659.51	-	0.1	данные отсутствуют	данные отсутствуют
1	492165.63	1362643.19	-	0.1	данные отсутствуют	данные отсутствуют
2	492164.16	1362646.06	-	0.1	данные отсутствуют	данные отсутствуют
1	492143.55	1362631.96	-	0.1	данные отсутствуют	данные отсутствуют
2	492141.7	1362638.07	-	0.1	данные отсутствуют	данные отсутствуют
1	492082.01	1362574.48	-	0.1	данные отсутствуют	данные отсутствуют
2	492080.16	1362573.89	-	0.1	данные отсутствуют	данные отсутствуют
1	492117.74	1362549.31	-	0.1	данные отсутствуют	данные отсутствуют



ДОКУМЕНТ ПОДПИСАН
ЭЛЕКТРОННОЙ ПОДПИСЬЮ

Сертификат: 00ВВ056В7401СВ38D2В3576АСDC8425108

Владелец: ФЕДЕРАЛЬНАЯ СЛУЖБА ГОСУДАРСТВЕННОЙ
РЕГИСТРАЦИИ, КАДАСТРА И КАРТОГРАФИИ
Действителен: с 27.06.2023 по 19.09.2024

полное наименование должности

инициалы, фамилия

Сооружение			
вид объекта недвижимости			
Лист № 135 раздела 5.1	Всего листов раздела 5.1: 230	Всего разделов: 4	Всего листов выписки: 235

05.03.2024г. № КУВИ-001/2024-65013688

Кадастровый номер: 50:10:0060101:1423

2	492118.37	1362546.02	-	0.1	данные отсутствуют	данные отсутствуют
1	491347.33	1364099.55	-	0.1	данные отсутствуют	данные отсутствуют
2	491347.3	1364099.62	-	0.1	данные отсутствуют	данные отсутствуют
1	490248.32	1361924.67	-	0.1	данные отсутствуют	данные отсутствуют
2	490249.61	1361928.55	-	0.1	данные отсутствуют	данные отсутствуют
1	490304.81	1362058.37	-	0.1	данные отсутствуют	данные отсутствуют
2	490304.69	1362057.75	-	0.1	данные отсутствуют	данные отсутствуют
1	490344.07	1361914.84	-	0.1	данные отсутствуют	данные отсутствуют
2	490344.07	1361914.94	-	0.1	данные отсутствуют	данные отсутствуют
1	490219.45	1362096.89	-	0.1	данные отсутствуют	данные отсутствуют
2	490219.74	1362097.6	-	0.1	данные отсутствуют	данные отсутствуют
1	490354.51	1362125.17	-	0.1	данные отсутствуют	данные отсутствуют
2	490354.49	1362124.76	-	0.1	данные отсутствуют	данные отсутствуют
1	490662.66	1362211.03	-	0.1	данные отсутствуют	данные отсутствуют
2	490661.84	1362211.08	-	0.1	данные отсутствуют	данные отсутствуют
1	490657.24	1362289.84	-	0.1	данные отсутствуют	данные отсутствуют
2	490657.42	1362294.82	-	0.1	данные отсутствуют	данные отсутствуют



ДОКУМЕНТ ПОДПИСАН
ЭЛЕКТРОННОЙ ПОДПИСЬЮ

Сертификат: 00ВВ056В7401СВ38D2В3576АСDC8425108

Владелец: ФЕДЕРАЛЬНАЯ СЛУЖБА ГОСУДАРСТВЕННОЙ
РЕГИСТРАЦИИ, КАДАСТРА И КАРТОГРАФИИ
Действителен: с 27.06.2023 по 19.09.2024

полное наименование должности

инициалы, фамилия

Сооружение			
вид объекта недвижимости			
Лист № 136 раздела 5.1	Всего листов раздела 5.1: 230	Всего разделов: 4	Всего листов выписки: 235

05.03.2024г. № КУВИ-001/2024-65013688

Кадастровый номер: 50:10:0060101:1423

1	490633.16	1362291.23	-	0.1	данные отсутствуют	данные отсутствуют
2	490633.23	1362295.45	-	0.1	данные отсутствуют	данные отсутствуют
1	490610.98	1362289.96	-	0.1	данные отсутствуют	данные отсутствуют
2	490611.08	1362295.83	-	0.1	данные отсутствуют	данные отсутствуют
1	490674.7	1362287.28	-	0.1	данные отсутствуют	данные отсутствуют
2	490674.95	1362294.2	-	0.1	данные отсутствуют	данные отсутствуют
1	490801.01	1362504.51	-	0.1	данные отсутствуют	данные отсутствуют
2	490793.64	1362503.5	-	0.1	данные отсутствуют	данные отсутствуют
3	490749.3	1362498.24	-	0.1	данные отсутствуют	данные отсутствуют
4	490735.92	1362496.63	-	0.1	данные отсутствуют	данные отсутствуют
1	490744.73	1362497.69	-	0.1	данные отсутствуют	данные отсутствуют
2	490745.23	1362491.08	-	0.1	данные отсутствуют	данные отсутствуют
3	490737.37	1362482.67	-	0.1	данные отсутствуют	данные отсутствуют
1	490515.11	1362760.72	-	0.1	данные отсутствуют	данные отсутствуют
2	490518.19	1362761.81	-	0.1	данные отсутствуют	данные отсутствуют
1	490385.99	1362344.33	-	0.1	данные отсутствуют	данные отсутствуют
2	490385.87	1362345.12	-	0.1	данные отсутствуют	данные отсутствуют



ДОКУМЕНТ ПОДПИСАН
ЭЛЕКТРОННОЙ ПОДПИСЬЮ

Сертификат: 00ВВ056В7401СВ38D2В3576АСDC8425108

Владелец: ФЕДЕРАЛЬНАЯ СЛУЖБА ГОСУДАРСТВЕННОЙ

РЕГИСТРАЦИИ, КАДАСТРА И КАРТОГРАФИИ

Действителен: с 27.06.2023 по 19.09.2024

полное наименование должности

инициалы, фамилия

Сооружение			
вид объекта недвижимости			

Лист № 137 раздела 5.1	Всего листов раздела 5.1: 230	Всего разделов: 4	Всего листов выписки: 235
------------------------	-------------------------------	-------------------	---------------------------

05.03.2024г. № КУВИ-001/2024-65013688

Кадастровый номер: 50:10:0060101:1423

1	490672.04	1363002.75	-	0.1	данные отсутствуют	данные отсутствуют
2	490672.61	1363002.9	-	0.1	данные отсутствуют	данные отсутствуют
1	490280.4	1363107.25	-	0.1	данные отсутствуют	данные отсутствуют
2	490289.93	1363063.34	-	0.1	данные отсутствуют	данные отсутствуют
1	490475.83	1363131.34	-	0.1	данные отсутствуют	данные отсутствуют
2	490475.99	1363130.46	-	0.1	данные отсутствуют	данные отсутствуют
1	490258.67	1363159.27	-	0.1	данные отсутствуют	данные отсутствуют
2	490257.74	1363159.05	-	0.1	данные отсутствуют	данные отсутствуют
1	490886.82	1362761.03	-	0.1	данные отсутствуют	данные отсутствуют
2	490887.79	1362761.38	-	0.1	данные отсутствуют	данные отсутствуют
1	490940.8	1362655.36	-	0.1	данные отсутствуют	данные отсутствуют
2	490946.59	1362658.25	-	0.1	данные отсутствуют	данные отсутствуют
1	491166.91	1363231.98	-	0.1	данные отсутствуют	данные отсутствуют
2	491166.96	1363232.84	-	0.1	данные отсутствуют	данные отсутствуют
1	491395.66	1362672.31	-	0.1	данные отсутствуют	данные отсутствуют
2	491396.11	1362671.65	-	0.1	данные отсутствуют	данные отсутствуют
1	490925.33	1362785.74	-	0.1	данные отсутствуют	данные отсутствуют



ДОКУМЕНТ ПОДПИСАН
ЭЛЕКТРОННОЙ ПОДПИСЬЮ

Сертификат: 00ВВ056В7401СВ38D2В3576АСDC8425108

Владелец: ФЕДЕРАЛЬНАЯ СЛУЖБА ГОСУДАРСТВЕННОЙ
РЕГИСТРАЦИИ, КАДАСТРА И КАРТОГРАФИИ
Действителен: с 27.06.2023 по 19.09.2024

полное наименование должности

инициалы, фамилия

Сооружение

вид объекта недвижимости

Лист № 138 раздела 5.1

Всего листов раздела 5.1: 230

Всего разделов: 4

Всего листов выписки: 235

05.03.2024г. № КУВИ-001/2024-65013688

Кадастровый номер:

50:10:0060101:1423

2	490924.6	1362785.06	-	0.1	данные отсутствуют	данные отсутствуют
1	490973.7	1362682.16	-	0.1	данные отсутствуют	данные отсутствуют
2	490973.29	1362681.89	-	0.1	данные отсутствуют	данные отсутствуют
1	491053.78	1363181.47	-	0.1	данные отсутствуют	данные отсутствуют
2	491052.94	1363181.77	-	0.1	данные отсутствуют	данные отсутствуют
1	491027.76	1363371.35	-	0.1	данные отсутствуют	данные отсутствуют
2	491028.27	1363370.46	-	0.1	данные отсутствуют	данные отсутствуют
1	491594.77	1363423.5	-	0.1	данные отсутствуют	данные отсутствуют
2	491594.93	1363423.06	-	0.1	данные отсутствуют	данные отсутствуют
1	491061.41	1364009.37	-	0.1	данные отсутствуют	данные отсутствуют
2	491061.52	1364008.62	-	0.1	данные отсутствуют	данные отсутствуют
1	490988.1	1363976.31	-	0.1	данные отсутствуют	данные отсутствуют
2	490988.22	1363975.34	-	0.1	данные отсутствуют	данные отсутствуют
1	491514.21	1363549.71	-	0.1	данные отсутствуют	данные отсутствуют
2	491513.9	1363550.54	-	0.1	данные отсутствуют	данные отсутствуют
1	491149.63	1363606.84	-	0.1	данные отсутствуют	данные отсутствуют
2	491150.42	1363606.95	-	0.1	данные отсутствуют	данные отсутствуют



ДОКУМЕНТ ПОДПИСАН
ЭЛЕКТРОННОЙ ПОДПИСЬЮ

Сертификат: 00ВВ056В7401СВ38D2В3576АСDC8425108

Владелец: ФЕДЕРАЛЬНАЯ СЛУЖБА ГОСУДАРСТВЕННОЙ
РЕГИСТРАЦИИ, КАДАСТРА И КАРТОГРАФИИ
Действителен: с 27.06.2023 по 19.09.2024

полное наименование должности

инициалы, фамилия

Сооружение			
вид объекта недвижимости			
Лист № 139 раздела 5.1	Всего листов раздела 5.1: 230	Всего разделов: 4	Всего листов выписки: 235

05.03.2024г. № КУВИ-001/2024-65013688

Кадастровый номер: 50:10:0060101:1423

1	491156.34	1363596.26	-	0.1	данные отсутствуют	данные отсутствуют
2	491156.88	1363596.36	-	0.1	данные отсутствуют	данные отсутствуют
1	490976.78	1363407.06	-	0.1	данные отсутствуют	данные отсутствуют
2	490976.21	1363407.01	-	0.1	данные отсутствуют	данные отсутствуют
1	490728.5	1363506.08	-	0.1	данные отсутствуют	данные отсутствуют
2	490725.3	1363505.4	-	0.1	данные отсутствуют	данные отсутствуют
1	491361.96	1364083	-	0.1	данные отсутствуют	данные отсутствуют
2	491354.84	1364080.23	-	0.1	данные отсутствуют	данные отсутствуют
1	491506.02	1363675.86	-	0.1	данные отсутствуют	данные отсутствуют
2	491506.96	1363676.18	-	0.1	данные отсутствуют	данные отсутствуют
1	491119.13	1363780.06	-	0.1	данные отсутствуют	данные отсутствуют
2	491119.2	1363779.64	-	0.1	данные отсутствуют	данные отсутствуют
1	491608.46	1364809.79	-	0.1	данные отсутствуют	данные отсутствуют
2	491608.91	1364810.54	-	0.1	данные отсутствуют	данные отсутствуют
1	491576.42	1364751.66	-	0.1	данные отсутствуют	данные отсутствуют
2	491575.43	1364752.23	-	0.1	данные отсутствуют	данные отсутствуют
1	491651.36	1364776.7	-	0.1	данные отсутствуют	данные отсутствуют



ДОКУМЕНТ ПОДПИСАН
ЭЛЕКТРОННОЙ ПОДПИСЬЮ

Сертификат: 00ВВ056В7401СВ38D2В3576АСDС8425108

Владелец: ФЕДЕРАЛЬНАЯ СЛУЖБА ГОСУДАРСТВЕННОЙ
РЕГИСТРАЦИИ, КАДАСТРА И КАРТОГРАФИИ
Действителен: с 27.06.2023 по 19.09.2024

полное наименование должности

инициалы, фамилия

Сооружение			
вид объекта недвижимости			
Лист № 140 раздела 5.1	Всего листов раздела 5.1: 230	Всего разделов: 4	Всего листов выписки: 235

05.03.2024г. № КУВИ-001/2024-65013688

Кадастровый номер: 50:10:0060101:1423

2	491652.22	1364777.97	-	0.1	данные отсутствуют	данные отсутствуют
1	492321.19	1363323.79	-	0.1	данные отсутствуют	данные отсутствуют
2	492322.02	1363324.09	-	0.1	данные отсутствуют	данные отсутствуют
1	492389.74	1363050.78	-	0.1	данные отсутствуют	данные отсутствуют
2	492390.52	1363051.11	-	0.1	данные отсутствуют	данные отсутствуют
1	492440.66	1363105.28	-	0.1	данные отсутствуют	данные отсутствуют
2	492440.79	1363104.85	-	0.1	данные отсутствуют	данные отсутствуют
1	492043.27	1362670.89	-	0.1	данные отсутствуют	данные отсутствуют
2	492042.93	1362671.6	-	0.1	данные отсутствуют	данные отсутствуют
1	492131.15	1363607.51	-	0.1	данные отсутствуют	данные отсутствуют
2	492131.39	1363606.61	-	0.1	данные отсутствуют	данные отсутствуют
1	491921.04	1363752.4	-	0.1	данные отсутствуют	данные отсутствуют
2	491920.27	1363752.26	-	0.1	данные отсутствуют	данные отсутствуют
1	492946.67	1364429.35	-	0.1	данные отсутствуют	данные отсутствуют
2	492947.05	1364429.83	-	0.1	данные отсутствуют	данные отсутствуют
1	492825.5	1364418.48	-	0.1	данные отсутствуют	данные отсутствуют
2	492824.99	1364417.74	-	0.1	данные отсутствуют	данные отсутствуют



ДОКУМЕНТ ПОДПИСАН
ЭЛЕКТРОННОЙ ПОДПИСЬЮ

Сертификат: 00ВВ056В7401СВ38D2В3576АСDC8425108

Владелец: ФЕДЕРАЛЬНАЯ СЛУЖБА ГОСУДАРСТВЕННОЙ
РЕГИСТРАЦИИ, КАДАСТРА И КАРТОГРАФИИ
Действителен: с 27.06.2023 по 19.09.2024

полное наименование должности

инициалы, фамилия

Сооружение

вид объекта недвижимости

Лист № 141 раздела 5.1

Всего листов раздела 5.1: 230

Всего разделов: 4

Всего листов выписки: 235

05.03.2024г. № КУВИ-001/2024-65013688

Кадастровый номер:

50:10:0060101:1423

1	492856.86	1364526.11	-	0.1	данные отсутствуют	данные отсутствуют
2	492856.46	1364526.43	-	0.1	данные отсутствуют	данные отсутствуют
1	492981.03	1364720.84	-	0.1	данные отсутствуют	данные отсутствуют
2	492981.59	1364721.66	-	0.1	данные отсутствуют	данные отсутствуют
1	492812.79	1363566.94	-	0.1	данные отсутствуют	данные отсутствуют
2	492813.17	1363567.83	-	0.1	данные отсутствуют	данные отсутствуют
1	490215.22	1363036.72	-	0.1	данные отсутствуют	данные отсутствуют
2	490215.34	1363033.35	-	0.1	данные отсутствуют	данные отсутствуют
1	491042.37	1363712.27	-	0.1	данные отсутствуют	данные отсутствуют
2	491059.44	1363713.28	-	0.1	данные отсутствуют	данные отсутствуют
1	492269.62	1364865.07	-	0.1	данные отсутствуют	данные отсутствуют
2	492241.62	1364907.58	-	0.1	данные отсутствуют	данные отсутствуют
3	492252.65	1364914.84	-	0.1	данные отсутствуют	данные отсутствуют
4	492218.89	1364966.18	-	0.1	данные отсутствуют	данные отсутствуют
5	492229.47	1364973.27	-	0.1	данные отсутствуют	данные отсутствуют
6	492221.81	1364989.78	-	0.1	данные отсутствуют	данные отсутствуют
7	492250.55	1365006.5	-	0.1	данные отсутствуют	данные отсутствуют



ДОКУМЕНТ ПОДПИСАН
ЭЛЕКТРОННОЙ ПОДПИСЬЮ

Сертификат: 00ВВ056В7401СВ38D2В3576АСDC8425108

Владелец: ФЕДЕРАЛЬНАЯ СЛУЖБА ГОСУДАРСТВЕННОЙ

РЕГИСТРАЦИИ, КАДАСТРА И КАРТОГРАФИИ

Действителен: с 27.06.2023 по 19.09.2024

полное наименование должности

инициалы, фамилия

Сооружение

вид объекта недвижимости

Лист № 142 раздела 5.1

Всего листов раздела 5.1: 230

Всего разделов: 4

Всего листов выписки: 235

05.03.2024г. № КУВИ-001/2024-65013688

Кадастровый номер:

50:10:0060101:1423

8	492253.75	1365002.71	-	0.1	данные отсутствуют	данные отсутствуют
9	492263.63	1365009.66	-	0.1	данные отсутствуют	данные отсутствуют
1	491130.96	1362668.83	-	0.1	данные отсутствуют	данные отсутствуют
2	491120.79	1362657.3	-	0.1	данные отсутствуют	данные отсутствуют
3	491115.4	1362651.34	-	0.1	данные отсутствуют	данные отсутствуют
1	491120.79	1362657.3	-	0.1	данные отсутствуют	данные отсутствуют
2	491118.86	1362658.63	-	0.1	данные отсутствуют	данные отсутствуют
1	490990.64	1363119.17	-	0.1	данные отсутствуют	данные отсутствуют
2	490994.77	1363125.21	-	0.1	данные отсутствуют	данные отсутствуют
3	491003.69	1363138.25	-	0.1	данные отсутствуют	данные отсутствуют
1	491003.76	1363132.75	-	0.1	данные отсутствуют	данные отсутствуют
2	491001.03	1363134.36	-	0.1	данные отсутствуют	данные отсутствуют
1	491114.92	1363075.01	-	0.1	данные отсутствуют	данные отсутствуют
2	491104.19	1363076.36	-	0.1	данные отсутствуют	данные отсутствуют
1	490796.9	1362598.63	-	0.1	данные отсутствуют	данные отсутствуют
2	490790.5	1362598.36	-	0.1	данные отсутствуют	данные отсутствуют
1	490944.81	1362657.36	-	0.1	данные отсутствуют	данные отсутствуют



ДОКУМЕНТ ПОДПИСАН
ЭЛЕКТРОННОЙ ПОДПИСЬЮ

Сертификат: 00ВВ056В7401СВ38D2В3576АСDC8425108

Владелец: ФЕДЕРАЛЬНАЯ СЛУЖБА ГОСУДАРСТВЕННОЙ

РЕГИСТРАЦИИ, КАДАСТРА И КАРТОГРАФИИ

Действителен: с 27.06.2023 по 19.09.2024

полное наименование должности

инициалы, фамилия

Сооружение

вид объекта недвижимости

Лист № 143 раздела 5.1

Всего листов раздела 5.1: 230

Всего разделов: 4

Всего листов выписки: 235

05.03.2024г. № КУВИ-001/2024-65013688

Кадастровый номер:

50:10:0060101:1423

2	490947.44	1362652.09	-	0.1	данные отсутствуют	данные отсутствуют
1	490872.14	1362750.95	-	0.1	данные отсутствуют	данные отсутствуют
2	490870.64	1362754.52	-	0.1	данные отсутствуют	данные отсутствуют
1	490314.9	1362938.71	-	0.1	данные отсутствуют	данные отсутствуют
2	490314.69	1362943.45	-	0.1	данные отсутствуют	данные отсутствуют
1	490652.77	1363222.11	-	0.1	данные отсутствуют	данные отсутствуют
2	490652.99	1363218.62	-	0.1	данные отсутствуют	данные отсутствуют
1	490350.89	1361990.25	-	0.1	данные отсутствуют	данные отсутствуют
2	490348.21	1361990.42	-	0.1	данные отсутствуют	данные отсутствуют
1	490351	1361993.61	-	0.1	данные отсутствуют	данные отсутствуют
2	490348.4	1361993.69	-	0.1	данные отсутствуют	данные отсутствуют
1	490353.25	1362016.23	-	0.1	данные отсутствуют	данные отсутствуют
2	490349.7	1362016.45	-	0.1	данные отсутствуют	данные отсутствуют
1	490352.7	1362021.57	-	0.1	данные отсутствуют	данные отсутствуют
2	490349.96	1362021.7	-	0.1	данные отсутствуют	данные отсутствуют
1	490352.85	1362024.66	-	0.1	данные отсутствуют	данные отсутствуют
2	490350.11	1362024.79	-	0.1	данные отсутствуют	данные отсутствуют



ДОКУМЕНТ ПОДПИСАН
ЭЛЕКТРОННОЙ ПОДПИСЬЮ

Сертификат: 00ВВ056В7401СВ38D2В3576АСDC8425108

Владелец: ФЕДЕРАЛЬНАЯ СЛУЖБА ГОСУДАРСТВЕННОЙ

РЕГИСТРАЦИИ, КАДАСТРА И КАРТОГРАФИИ

Действителен: с 27.06.2023 по 19.09.2024

полное наименование должности

инициалы, фамилия

Сооружение			
вид объекта недвижимости			
Лист № 144 раздела 5.1	Всего листов раздела 5.1: 230	Всего разделов: 4	Всего листов выписки: 235

05.03.2024г. № КУВИ-001/2024-65013688

Кадастровый номер: 50:10:0060101:1423

1	490357.29	1362089.09	-	0.1	данные отсутствуют	данные отсутствуют
2	490353.43	1362089.62	-	0.1	данные отсутствуют	данные отсутствуют
1	490274.82	1362232.75	-	0.1	данные отсутствуют	данные отсутствуют
2	490234.13	1362249.65	-	0.1	данные отсутствуют	данные отсутствуют
1	490265.24	1362209.45	-	0.1	данные отсутствуют	данные отсутствуют
2	490218.14	1362230.24	-	0.1	данные отсутствуют	данные отсутствуют
1	490434.92	1361918.68	-	0.1	данные отсутствуют	данные отсутствуют
2	490427.09	1361919.01	-	0.1	данные отсутствуют	данные отсутствуют
1	490712.43	1362689.36	-	0.1	данные отсутствуют	данные отсутствуют
2	490715.19	1362690.06	-	0.1	данные отсутствуют	данные отсутствуют
1	490708.39	1362705.46	-	0.1	данные отсутствуют	данные отсутствуют
2	490726.56	1362710.02	-	0.1	данные отсутствуют	данные отсутствуют
1	490718.89	1362762.19	-	0.1	данные отсутствуют	данные отсутствуют
2	490694.44	1362757.47	-	0.1	данные отсутствуют	данные отсутствуют
1	490580.12	1362711.72	-	0.1	данные отсутствуют	данные отсутствуют
2	490584.21	1362713.19	-	0.1	данные отсутствуют	данные отсутствуют
1	490558.28	1362754.05	-	0.1	данные отсутствуют	данные отсутствуют



ДОКУМЕНТ ПОДПИСАН
ЭЛЕКТРОННОЙ ПОДПИСЬЮ

Сертификат: 00ВВ056В7401СВ38D2В3576АСDC8425108

Владелец: ФЕДЕРАЛЬНАЯ СЛУЖБА ГОСУДАРСТВЕННОЙ

РЕГИСТРАЦИИ, КАДАСТРА И КАРТОГРАФИИ

Действителен: с 27.06.2023 по 19.09.2024

полное наименование должности

инициалы, фамилия

Сооружение

вид объекта недвижимости

Лист № 145 раздела 5.1

Всего листов раздела 5.1: 230

Всего разделов: 4

Всего листов выписки: 235

05.03.2024г. № КУВИ-001/2024-65013688

Кадастровый номер:

50:10:0060101:1423

2	490564.73	1362756.23	-	0.1	данные отсутствуют	данные отсутствуют
1	490567.38	1362748.45	-	0.1	данные отсутствуют	данные отсутствуют
2	490571.27	1362749.79	-	0.1	данные отсутствуют	данные отсутствуют
1	490824.72	1362956.36	-	0.1	данные отсутствуют	данные отсутствуют
2	490822.78	1362952.69	-	0.1	данные отсутствуют	данные отсутствуют
1	491111.88	1364623.95	-	0.1	данные отсутствуют	данные отсутствуют
2	491108.91	1364622.32	-	0.1	данные отсутствуют	данные отсутствуют
3	491106.08	1364620.75	-	0.1	данные отсутствуют	данные отсутствуют
1	491043.29	1364280.69	-	0.1	данные отсутствуют	данные отсутствуют
2	491041.3	1364284.64	-	0.1	данные отсутствуют	данные отсутствуют
1	491003.8	1364265.61	-	0.1	данные отсутствуют	данные отсутствуют
2	491005.96	1364261.4	-	0.1	данные отсутствуют	данные отсутствуют
1	490967.75	1364246.87	-	0.1	данные отсутствуют	данные отсутствуют
2	490970.41	1364241.84	-	0.1	данные отсутствуют	данные отсутствуют
1	491602.41	1364522.16	-	0.1	данные отсутствуют	данные отсутствуют
2	491603.48	1364520.43	-	0.1	данные отсутствуют	данные отсутствуют
1	491416.55	1364877.7	-	0.1	данные отсутствуют	данные отсутствуют



ДОКУМЕНТ ПОДПИСАН
ЭЛЕКТРОННОЙ ПОДПИСЬЮ

Сертификат: 00ВВ056В7401СВ38D2В3576АСDC8425108

Владелец: ФЕДЕРАЛЬНАЯ СЛУЖБА ГОСУДАРСТВЕННОЙ
РЕГИСТРАЦИИ, КАДАСТРА И КАРТОГРАФИИ
Действителен: с 27.06.2023 по 19.09.2024

полное наименование должности

инициалы, фамилия

Сооружение			
вид объекта недвижимости			
Лист № 146 раздела 5.1	Всего листов раздела 5.1: 230	Всего разделов: 4	Всего листов выписки: 235

05.03.2024г. № КУВИ-001/2024-65013688

Кадастровый номер: 50:10:0060101:1423

2	491416.24	1364878.23	-	0.1	данные отсутствуют	данные отсутствуют
3	491443.15	1364894.99	-	0.1	данные отсутствуют	данные отсутствуют
4	491446.02	1364903.52	-	0.1	данные отсутствуют	данные отсутствуют
5	491443.48	1364917.29	-	0.1	данные отсутствуют	данные отсутствуют
6	491440.58	1364925.17	-	0.1	данные отсутствуют	данные отсутствуют
7	491435.33	1364934.84	-	0.1	данные отсутствуют	данные отсутствуют
8	491433.93	1364934.08	-	0.1	данные отсутствуют	данные отсутствуют
9	491425.78	1364948.58	-	0.1	данные отсутствуют	данные отсутствуют
10	491423.27	1364947.17	-	0.1	данные отсутствуют	данные отсутствуют
1	491827.55	1364153.61	-	0.1	данные отсутствуют	данные отсутствуют
2	491826.48	1364153.39	-	0.1	данные отсутствуют	данные отсутствуют
1	491830.67	1364135.78	-	0.1	данные отсутствуют	данные отсутствуют
2	491829.74	1364135.59	-	0.1	данные отсутствуют	данные отсутствуют
1	491847.4	1364037.44	-	0.1	данные отсутствуют	данные отсутствуют
2	491835.94	1364036.03	-	0.1	данные отсутствуют	данные отсутствуют
1	492067.42	1364161.24	-	0.1	данные отсутствуют	данные отсутствуют
2	492061.37	1364162.31	-	0.1	данные отсутствуют	данные отсутствуют



ДОКУМЕНТ ПОДПИСАН
ЭЛЕКТРОННОЙ ПОДПИСЬЮ

Сертификат: 00ВВ056В7401СВ38D2В3576АСDC8425108

Владелец: ФЕДЕРАЛЬНАЯ СЛУЖБА ГОСУДАРСТВЕННОЙ

РЕГИСТРАЦИИ, КАДАСТРА И КАРТОГРАФИИ

Действителен: с 27.06.2023 по 19.09.2024

полное наименование должности

инициалы, фамилия

Сооружение

вид объекта недвижимости

Лист № 147 раздела 5.1

Всего листов раздела 5.1: 230

Всего разделов: 4

Всего листов выписки: 235

05.03.2024г. № КУВИ-001/2024-65013688

Кадастровый номер:

50:10:0060101:1423

1	492220.05	1362880.32	-	0.1	данные отсутствуют	данные отсутствуют
2	492221.4	1362873.7	-	0.1	данные отсутствуют	данные отсутствуют
1	492571.01	1360137.15	-	0.1	данные отсутствуют	данные отсутствуют
2	492566.57	1360135.14	-	0.1	данные отсутствуют	данные отсутствуют
3	492564.33	1360134.13	-	0.1	данные отсутствуют	данные отсутствуют
1	492345.85	1363426.13	-	0.1	данные отсутствуют	данные отсутствуют
2	492343.79	1363425.87	-	0.1	данные отсутствуют	данные отсутствуют
1	492260.88	1363594.38	-	0.1	данные отсутствуют	данные отсутствуют
2	492254.19	1363614.09	-	0.1	данные отсутствуют	данные отсутствуют
3	492249.01	1363612.28	-	0.1	данные отсутствуют	данные отсутствуют
1	492316.68	1363645.18	-	0.1	данные отсутствуют	данные отсутствуют
2	492317.16	1363643.73	-	0.1	данные отсутствуют	данные отсутствуют
1	492342.13	1363617.42	-	0.1	данные отсутствуют	данные отсутствуют
2	492341.67	1363618.85	-	0.1	данные отсутствуют	данные отсутствуют
1	492147.99	1364064.31	-	0.1	данные отсутствуют	данные отсутствуют
2	492143.2	1364065.02	-	0.1	данные отсутствуют	данные отсутствуют
1	492907.74	1364776.33	-	0.1	данные отсутствуют	данные отсутствуют



ДОКУМЕНТ ПОДПИСАН
ЭЛЕКТРОННОЙ ПОДПИСЬЮ

Сертификат: 00ВВ056В7401СВ38D2В3576АСDC8425108

Владелец: ФЕДЕРАЛЬНАЯ СЛУЖБА ГОСУДАРСТВЕННОЙ
РЕГИСТРАЦИИ, КАДАСТРА И КАРТОГРАФИИ
Действителен: с 27.06.2023 по 19.09.2024

полное наименование должности

инициалы, фамилия

Сооружение			
вид объекта недвижимости			
Лист № 148 раздела 5.1	Всего листов раздела 5.1: 230	Всего разделов: 4	Всего листов выписки: 235

05.03.2024г. № КУВИ-001/2024-65013688

Кадастровый номер: 50:10:0060101:1423

2	492913.3	1364772.5	-	0.1	данные отсутствуют	данные отсутствуют
1	492906.41	1364491.08	-	0.1	данные отсутствуют	данные отсутствуют
2	492904.24	1364487.99	-	0.1	данные отсутствуют	данные отсутствуют
1	492892.6	1364511.96	-	0.1	данные отсутствуют	данные отсутствуют
2	492887.44	1364504.4	-	0.1	данные отсутствуют	данные отсутствуют
1	492500.35	1364004.7	-	0.1	данные отсутствуют	данные отсутствуют
2	492501.04	1364004.76	-	0.1	данные отсутствуют	данные отсутствуют
1	491912.87	1363675.27	-	0.1	данные отсутствуют	данные отсутствуют
2	491912.74	1363675.62	-	0.1	данные отсутствуют	данные отсутствуют
1	492778.38	1363707.42	-	0.1	данные отсутствуют	данные отсутствуют
2	492778.13	1363707.31	-	0.1	данные отсутствуют	данные отсутствуют
1	490634.9	1362420.7	-	0.1	данные отсутствуют	данные отсутствуют
2	490636.06	1362445.16	-	0.1	данные отсутствуют	данные отсутствуют
1	490702.92	1362726.58	-	0.1	данные отсутствуют	данные отсутствуют
2	490724.37	1362732.46	-	0.1	данные отсутствуют	данные отсутствуют
1	492323.24	1363120.31	-	0.1	данные отсутствуют	данные отсутствуют
2	492319.89	1363120.51	-	0.1	данные отсутствуют	данные отсутствуют



ДОКУМЕНТ ПОДПИСАН
ЭЛЕКТРОННОЙ ПОДПИСЬЮ

Сертификат: 00ВВ056В7401СВ38D2В3576АСDC8425108

Владелец: ФЕДЕРАЛЬНАЯ СЛУЖБА ГОСУДАРСТВЕННОЙ

РЕГИСТРАЦИИ, КАДАСТРА И КАРТОГРАФИИ

Действителен: с 27.06.2023 по 19.09.2024

полное наименование должности

инициалы, фамилия

Сооружение

вид объекта недвижимости

Лист № 149 раздела 5.1

Всего листов раздела 5.1: 230

Всего разделов: 4

Всего листов выписки: 235

05.03.2024г. № КУВИ-001/2024-65013688

Кадастровый номер:

50:10:0060101:1423

3	492314.68	1363140.86	-	0.1	данные отсутствуют	данные отсутствуют
1	491358.13	1364071.78	-	0.1	данные отсутствуют	данные отсутствуют
2	491355.69	1364070.64	-	0.1	данные отсутствуют	данные отсутствуют
1	490276.97	1362709.21	-	0.1	данные отсутствуют	данные отсутствуют
2	490279.74	1362695.97	-	0.1	данные отсутствуют	данные отсутствуют
3	490284.36	1362682.92	-	0.1	данные отсутствуют	данные отсутствуют
1	491615.85	1363369.61	-	0.1	данные отсутствуют	данные отсутствуют
2	491607.28	1363391.52	-	0.1	данные отсутствуют	данные отсутствуют
3	491597.67	1363416.07	-	0.1	данные отсутствуют	данные отсутствуют
4	491594.93	1363423.06	-	0.1	данные отсутствуют	данные отсутствуют
5	491585.57	1363419.39	-	0.1	данные отсутствуют	данные отсутствуют
6	491564.78	1363458.31	-	0.1	данные отсутствуют	данные отсутствуют
1	491218.08	1364418.05	-	0.1	данные отсутствуют	данные отсутствуют
2	491195.62	1364406.13	-	0.1	данные отсутствуют	данные отсутствуют
1	491165.39	1363232.06	-	0.1	данные отсутствуют	данные отсутствуют
2	491166.91	1363231.98	-	0.1	данные отсутствуют	данные отсутствуют
3	491163.28	1363182.45	-	0.1	данные отсутствуют	данные отсутствуют



ДОКУМЕНТ ПОДПИСАН
ЭЛЕКТРОННОЙ ПОДПИСЬЮ

Сертификат: 00ВВ056В7401СВ38D2В3576АСDC8425108

Владелец: ФЕДЕРАЛЬНАЯ СЛУЖБА ГОСУДАРСТВЕННОЙ
РЕГИСТРАЦИИ, КАДАСТРА И КАРТОГРАФИИ
Действителен: с 27.06.2023 по 19.09.2024

полное наименование должности

инициалы, фамилия

Сооружение

вид объекта недвижимости

Лист № 150 раздела 5.1

Всего листов раздела 5.1: 230

Всего разделов: 4

Всего листов выписки: 235

05.03.2024г. № КУВИ-001/2024-65013688

Кадастровый номер:

50:10:0060101:1423

4	491132.25	1363181.42	-	0.1	данные отсутствуют	данные отсутствуют
5	491129.31	1363165.18	-	0.1	данные отсутствуют	данные отсутствуют
6	491129.15	1363149.85	-	0.1	данные отсутствуют	данные отсутствуют
7	491131.55	1363127.15	-	0.1	данные отсутствуют	данные отсутствуют
8	491135.16	1363107.5	-	0.1	данные отсутствуют	данные отсутствуют
9	491113.14	1363085.4	-	0.1	данные отсутствуют	данные отсутствуют
10	491086.9	1363058.9	-	0.1	данные отсутствуют	данные отсутствуют
11	491056.87	1363027.94	-	0.1	данные отсутствуют	данные отсутствуют
12	491038.01	1363007.97	-	0.1	данные отсутствуют	данные отсутствуют
13	491013.17	1363021.97	-	0.1	данные отсутствуют	данные отсутствуют
14	490982.63	1363039.17	-	0.1	данные отсутствуют	данные отсутствуют
15	490954.69	1363054.66	-	0.1	данные отсутствуют	данные отсутствуют
16	490948.74	1363057.96	-	0.1	данные отсутствуют	данные отсутствуют
1	490992.9	1363117.64	-	0.1	данные отсутствуют	данные отсутствуют
2	490990.64	1363119.17	-	0.1	данные отсутствуют	данные отсутствуют
3	490978.73	1363101.76	-	0.1	данные отсутствуют	данные отсутствуют
4	490952.07	1363062.76	-	0.1	данные отсутствуют	данные отсутствуют



ДОКУМЕНТ ПОДПИСАН
ЭЛЕКТРОННОЙ ПОДПИСЬЮ

Сертификат: 00ВВ056В7401СВ38D2В3576АСDC8425108

Владелец: ФЕДЕРАЛЬНАЯ СЛУЖБА ГОСУДАРСТВЕННОЙ
РЕГИСТРАЦИИ, КАДАСТРА И КАРТОГРАФИИ
Действителен: с 27.06.2023 по 19.09.2024

полное наименование должности

инициалы, фамилия

Сооружение

вид объекта недвижимости

Лист № 151 раздела 5.1

Всего листов раздела 5.1: 230

Всего разделов: 4

Всего листов выписки: 235

05.03.2024г. № КУВИ-001/2024-65013688

Кадастровый номер:

50:10:0060101:1423

5	490925.82	1363024.93	-	0.1	данные отсутствуют	данные отсутствуют
6	490915.96	1363009.98	-	0.1	данные отсутствуют	данные отсутствуют
7	490915.3	1363008.98	-	0.1	данные отсутствуют	данные отсутствуют
1	490994.97	1362688.6	-	0.1	данные отсутствуют	данные отсутствуют
2	490991.06	1362694.06	-	0.1	данные отсутствуют	данные отсутствуют
3	491004	1362703.51	-	0.1	данные отсутствуют	данные отсутствуют
4	491020.11	1362717.82	-	0.1	данные отсутствуют	данные отсутствуют
5	491043.63	1362741.37	-	0.1	данные отсутствуют	данные отсутствуют
6	491051.58	1362750.04	-	0.1	данные отсутствуют	данные отсутствуют
7	491056.2	1362755.56	-	0.1	данные отсутствуют	данные отсутствуют
8	491069.16	1362774.84	-	0.1	данные отсутствуют	данные отсутствуют
9	491083.9	1362797.25	-	0.1	данные отсутствуют	данные отсутствуют
10	491091.37	1362808.41	-	0.1	данные отсутствуют	данные отсутствуют
1	490947.88	1362725.37	-	0.1	данные отсутствуют	данные отсутствуют
2	490946.97	1362724.81	-	0.1	данные отсутствуют	данные отсутствуют
3	490973.7	1362682.16	-	0.1	данные отсутствуют	данные отсутствуют
4	490991.06	1362694.06	-	0.1	данные отсутствуют	данные отсутствуют



ДОКУМЕНТ ПОДПИСАН
ЭЛЕКТРОННОЙ ПОДПИСЬЮ

Сертификат: 00ВВ056В7401СВ38D2В3576АСDC8425108

Владелец: ФЕДЕРАЛЬНАЯ СЛУЖБА ГОСУДАРСТВЕННОЙ
РЕГИСТРАЦИИ, КАДАСТРА И КАРТОГРАФИИ
Действителен: с 27.06.2023 по 19.09.2024

полное наименование должности

инициалы, фамилия

Сооружение

вид объекта недвижимости

Лист № 152 раздела 5.1

Всего листов раздела 5.1: 230

Всего разделов: 4

Всего листов выписки: 235

05.03.2024г. № КУВИ-001/2024-65013688

Кадастровый номер:

50:10:0060101:1423

1	491518.63	1362832.4	-	0.1	данные отсутствуют	данные отсутствуют
2	491515.81	1362825.82	-	0.1	данные отсутствуют	данные отсутствуют
3	491489.59	1362838.24	-	0.1	данные отсутствуют	данные отсутствуют
4	491451.35	1362855.59	-	0.1	данные отсутствуют	данные отсутствуют
5	491419.07	1362868.76	-	0.1	данные отсутствуют	данные отсутствуют
6	491423.5	1362880.54	-	0.1	данные отсутствуют	данные отсутствуют
7	491445.37	1362932.22	-	0.1	данные отсутствуют	данные отсутствуют
8	491443.53	1362941.82	-	0.1	данные отсутствуют	данные отсутствуют
9	491443.22	1362960.04	-	0.1	данные отсутствуют	данные отсутствуют
10	491442.8	1362960.36	-	0.1	данные отсутствуют	данные отсутствуют
11	491443.59	1362963.5	-	0.1	данные отсутствуют	данные отсутствуют
12	491446.59	1362968.54	-	0.1	данные отсутствуют	данные отсутствуют
13	491461.06	1362982.36	-	0.1	данные отсутствуют	данные отсутствуют
14	491469.39	1362999.97	-	0.1	данные отсутствуют	данные отсутствуют
15	491499.86	1362979.37	-	0.1	данные отсутствуют	данные отсутствуют
16	491533.65	1362958.54	-	0.1	данные отсутствуют	данные отсутствуют
17	491553.86	1362947.14	-	0.1	данные отсутствуют	данные отсутствуют



ДОКУМЕНТ ПОДПИСАН
ЭЛЕКТРОННОЙ ПОДПИСЬЮ

Сертификат: 00ВВ056В7401СВ38D2В3576АСDC8425108

Владелец: ФЕДЕРАЛЬНАЯ СЛУЖБА ГОСУДАРСТВЕННОЙ
РЕГИСТРАЦИИ, КАДАСТРА И КАРТОГРАФИИ
Действителен: с 27.06.2023 по 19.09.2024

полное наименование должности

инициалы, фамилия

Сооружение

вид объекта недвижимости

Лист № 153 раздела 5.1

Всего листов раздела 5.1: 230

Всего разделов: 4

Всего листов выписки: 235

05.03.2024г. № КУВИ-001/2024-65013688

Кадастровый номер:

50:10:0060101:1423

18	491601.52	1362918.99	-	0.1	данные отсутствуют	данные отсутствуют
19	491606.08	1362919.61	-	0.1	данные отсутствуют	данные отсутствуют
1	490928.14	1362781.97	-	0.1	данные отсутствуют	данные отсутствуют
2	490925.33	1362785.74	-	0.1	данные отсутствуют	данные отсутствуют
3	490958.41	1362817.09	-	0.1	данные отсутствуют	данные отсутствуют
4	490979.43	1362845.25	-	0.1	данные отсутствуют	данные отсутствуют
5	490990.95	1362863.61	-	0.1	данные отсутствуют	данные отсутствуют
1	491027.4	1363235.62	-	0.1	данные отсутствуют	данные отсутствуют
2	491037.28	1363221.05	-	0.1	данные отсутствуют	данные отсутствуют
3	491060.96	1363186.63	-	0.1	данные отсутствуют	данные отсутствуют
4	491052.94	1363181.77	-	0.1	данные отсутствуют	данные отсутствуют
5	491045.4	1363190.28	-	0.1	данные отсутствуют	данные отсутствуют
6	491036.66	1363184.31	-	0.1	данные отсутствуют	данные отсутствуют
7	491029.77	1363192.75	-	0.1	данные отсутствуют	данные отсутствуют
8	491026.34	1363190.43	-	0.1	данные отсутствуют	данные отсутствуют
9	490996.42	1363168.64	-	0.1	данные отсутствуют	данные отсутствуют
10	490977.43	1363154.93	-	0.1	данные отсутствуют	данные отсутствуют



ДОКУМЕНТ ПОДПИСАН
ЭЛЕКТРОННОЙ ПОДПИСЬЮ

Сертификат: 00ВВ056В7401СВ38D2В3576АСDС8425108

Владелец: ФЕДЕРАЛЬНАЯ СЛУЖБА ГОСУДАРСТВЕННОЙ
РЕГИСТРАЦИИ, КАДАСТРА И КАРТОГРАФИИ
Действителен: с 27.06.2023 по 19.09.2024

полное наименование должности

инициалы, фамилия

Сооружение

вид объекта недвижимости

Лист № 154 раздела 5.1

Всего листов раздела 5.1: 230

Всего разделов: 4

Всего листов выписки: 235

05.03.2024г. № КУВИ-001/2024-65013688

Кадастровый номер:

50:10:0060101:1423

11	490979.7	1363151.78	-	0.1	данные отсутствуют	данные отсутствуют
12	490964.07	1363139.8	-	0.1	данные отсутствуют	данные отсутствуют
13	490918.52	1363107.8	-	0.1	данные отсутствуют	данные отсутствуют
14	490916.78	1363110.25	-	0.1	данные отсутствуют	данные отсутствуют
1	491081.46	1363273.66	-	0.1	данные отсутствуют	данные отсутствуют
2	491046.76	1363336.98	-	0.1	данные отсутствуют	данные отсутствуют
3	491028.27	1363370.46	-	0.1	данные отсутствуют	данные отсутствуют
4	491025.58	1363369	-	0.1	данные отсутствуют	данные отсутствуют
1	490849.8	1363065.42	-	0.1	данные отсутствуют	данные отсутствуют
2	490850.52	1363065.93	-	0.1	данные отсутствуют	данные отсутствуют
3	490889.2	1363094.22	-	0.1	данные отсутствуют	данные отсутствуют
4	490895.53	1363098.85	-	0.1	данные отсутствуют	данные отсутствуют
5	490911.01	1363102.52	-	0.1	данные отсутствуют	данные отсутствуют
6	490918.52	1363107.8	-	0.1	данные отсутствуют	данные отсутствуют
1	491162.6	1363331.04	-	0.1	данные отсутствуют	данные отсутствуют
2	491162.47	1363346.6	-	0.1	данные отсутствуют	данные отсутствуют
3	491162.35	1363362.66	-	0.1	данные отсутствуют	данные отсутствуют



ДОКУМЕНТ ПОДПИСАН
ЭЛЕКТРОННОЙ ПОДПИСЬЮ

Сертификат: 00ВВ056В7401СВ38D2В3576АСDC8425108

Владелец: ФЕДЕРАЛЬНАЯ СЛУЖБА ГОСУДАРСТВЕННОЙ
РЕГИСТРАЦИИ, КАДАСТРА И КАРТОГРАФИИ
Действителен: с 27.06.2023 по 19.09.2024

полное наименование должности

инициалы, фамилия

Сооружение			
вид объекта недвижимости			
Лист № 155 раздела 5.1	Всего листов раздела 5.1: 230	Всего разделов: 4	Всего листов выписки: 235

05.03.2024г. № КУВИ-001/2024-65013688

Кадастровый номер: 50:10:0060101:1423

4	491163.14	1363440.11	-	0.1	данные отсутствуют	данные отсутствуют
5	491163.08	1363449.72	-	0.1	данные отсутствуют	данные отсутствуют
6	491164.83	1363504.03	-	0.1	данные отсутствуют	данные отсутствуют
7	491164.85	1363519.41	-	0.1	данные отсутствуют	данные отсутствуют
8	491160.45	1363559.83	-	0.1	данные отсутствуют	данные отсутствуют
9	491156.34	1363596.26	-	0.1	данные отсутствуют	данные отсутствуют
10	491119.1	1363591.11	-	0.1	данные отсутствуют	данные отсутствуют
11	491097.3	1363588.1	-	0.1	данные отсутствуют	данные отсутствуют
12	491069.11	1363584.68	-	0.1	данные отсутствуют	данные отсутствуют
13	491034.84	1363580.65	-	0.1	данные отсутствуют	данные отсутствуют
14	490998.89	1363577.36	-	0.1	данные отсутствуют	данные отсутствуют
15	490970.53	1363574.76	-	0.1	данные отсутствуют	данные отсутствуют
16	490972.24	1363524.81	-	0.1	данные отсутствуют	данные отсутствуют
1	491171.24	1363316.85	-	0.1	данные отсутствуют	данные отсутствуют
2	491224.35	1363342.15	-	0.1	данные отсутствуют	данные отсутствуют
3	491306.52	1363380.98	-	0.1	данные отсутствуют	данные отсутствуют
4	491392.75	1363421.63	-	0.1	данные отсутствуют	данные отсутствуют



ДОКУМЕНТ ПОДПИСАН
ЭЛЕКТРОННОЙ ПОДПИСЬЮ

Сертификат: 00ВВ056В7401СВ38D2В3576АСDС8425108

Владелец: ФЕДЕРАЛЬНАЯ СЛУЖБА ГОСУДАРСТВЕННОЙ

РЕГИСТРАЦИИ, КАДАСТРА И КАРТОГРАФИИ

Действителен: с 27.06.2023 по 19.09.2024

полное наименование должности

инициалы, фамилия

Сооружение			
вид объекта недвижимости			
Лист № 156 раздела 5.1	Всего листов раздела 5.1: 230	Всего разделов: 4	Всего листов выписки: 235

05.03.2024г. № КУВИ-001/2024-65013688

Кадастровый номер: 50:10:0060101:1423

5	491419.53	1363433.75	-	0.1	данные отсутствуют	данные отсутствуют
6	491449.92	1363355.86	-	0.1	данные отсутствуют	данные отсутствуют
7	491502.43	1363217.81	-	0.1	данные отсутствуют	данные отсутствуют
8	491506.56	1363206.94	-	0.1	данные отсутствуют	данные отсутствуют
9	491512.66	1363191.6	-	0.1	данные отсутствуют	данные отсутствуют
10	491552.34	1363092.61	-	0.1	данные отсутствуют	данные отсутствуют
11	491572.01	1363047.31	-	0.1	данные отсутствуют	данные отсутствуют
12	491595.72	1362979.86	-	0.1	данные отсутствуют	данные отсутствуют
13	491599.34	1362965.62	-	0.1	данные отсутствуют	данные отсутствуют
14	491600.5	1362960.11	-	0.1	данные отсутствуют	данные отсутствуют
15	491603.46	1362940.57	-	0.1	данные отсутствуют	данные отсутствуют
16	491606.52	1362916.04	-	0.1	данные отсутствуют	данные отсутствуют
17	491609.72	1362890.68	-	0.1	данные отсутствуют	данные отсутствуют
18	491609.95	1362888.65	-	0.1	данные отсутствуют	данные отсутствуют
19	491612.47	1362865.78	-	0.1	данные отсутствуют	данные отсутствуют
20	491613.37	1362857.63	-	0.1	данные отсутствуют	данные отсутствуют
21	491620.43	1362810.34	-	0.1	данные отсутствуют	данные отсутствуют



ДОКУМЕНТ ПОДПИСАН
ЭЛЕКТРОННОЙ ПОДПИСЬЮ

Сертификат: 00ВВ056В7401СВ38D2В3576АСDС8425108

Владелец: ФЕДЕРАЛЬНАЯ СЛУЖБА ГОСУДАРСТВЕННОЙ

РЕГИСТРАЦИИ, КАДАСТРА И КАРТОГРАФИИ

Действителен: с 27.06.2023 по 19.09.2024

полное наименование должности

инициалы, фамилия

Сооружение							
вид объекта недвижимости							
Лист № 157 раздела 5.1		Всего листов раздела 5.1: 230		Всего разделов: 4		Всего листов выписки: 235	
05.03.2024г. № КУВИ-001/2024-65013688							
Кадастровый номер:				50:10:0060101:1423			
22	491621.02	1362810.41	-	0.1	данные отсутствуют	данные отсутствуют	
23	491622.68	1362796.9	-	0.1	данные отсутствуют	данные отсутствуют	
24	491622.86	1362795.5	-	0.1	данные отсутствуют	данные отсутствуют	
25	491625.5	1362774.07	-	0.1	данные отсутствуют	данные отсутствуют	
26	491627.34	1362759.25	-	0.1	данные отсутствуют	данные отсутствуют	
27	491631.67	1362724.37	-	0.1	данные отсутствуют	данные отсутствуют	
28	491603.09	1362713.25	-	0.1	данные отсутствуют	данные отсутствуют	
29	491602.45	1362715.11	-	0.1	данные отсутствуют	данные отсутствуют	
1	491417.24	1363432.72	-	0.1	данные отсутствуют	данные отсутствуют	
2	491420.84	1363449.72	-	0.1	данные отсутствуют	данные отсутствуют	
3	491404.04	1363499.82	-	0.1	данные отсутствуют	данные отсутствуют	
4	491403.19	1363502.35	-	0.1	данные отсутствуют	данные отсутствуют	
5	491424.62	1363512.75	-	0.1	данные отсутствуют	данные отсутствуют	
6	491411.98	1363548.9	-	0.1	данные отсутствуют	данные отсутствуют	
7	491402.01	1363576.82	-	0.1	данные отсутствуют	данные отсутствуют	
8	491397.03	1363591.07	-	0.1	данные отсутствуют	данные отсутствуют	
1	491396.1	1363590.75	-	0.1	данные отсутствуют	данные отсутствуют	



ДОКУМЕНТ ПОДПИСАН
ЭЛЕКТРОННОЙ ПОДПИСЬЮ

Сертификат: 00ВВ056В7401СВ38D2В3576АСDC8425108

Владелец: ФЕДЕРАЛЬНАЯ СЛУЖБА ГОСУДАРСТВЕННОЙ
РЕГИСТРАЦИИ, КАДАСТРА И КАРТОГРАФИИ
Действителен: с 27.06.2023 по 19.09.2024

полное наименование должности

инициалы, фамилия

Сооружение

вид объекта недвижимости

Лист № 158 раздела 5.1

Всего листов раздела 5.1: 230

Всего разделов: 4

Всего листов выписки: 235

05.03.2024г. № КУВИ-001/2024-65013688

Кадастровый номер:

50:10:0060101:1423

2	491397.03	1363591.07	-	0.1	данные отсутствуют	данные отсутствуют
3	491435.89	1363604.15	-	0.1	данные отсутствуют	данные отсутствуют
4	491462.23	1363613.08	-	0.1	данные отсутствуют	данные отсутствуют
5	491482.4	1363620.83	-	0.1	данные отсутствуют	данные отсутствуют
6	491498.22	1363626.89	-	0.1	данные отсутствуют	данные отсутствуют
1	490681.08	1363584.63	-	0.1	данные отсутствуют	данные отсутствуют
2	490714.99	1363588.15	-	0.1	данные отсутствуют	данные отсутствуют
3	490747.88	1363591.49	-	0.1	данные отсутствуют	данные отсутствуют
4	490748.13	1363589.09	-	0.1	данные отсутствуют	данные отсутствуют
1	490682.85	1363517.36	-	0.1	данные отсутствуют	данные отсутствуют
2	490709.06	1363520.3	-	0.1	данные отсутствуют	данные отсутствуют
3	490752.01	1363524.73	-	0.1	данные отсутствуют	данные отсутствуют
4	490751.66	1363528.16	-	0.1	данные отсутствуют	данные отсутствуют
1	490720.78	1363391.1	-	0.1	данные отсутствуют	данные отсутствуют
2	490774.01	1363394.1	-	0.1	данные отсутствуют	данные отсутствуют
3	490818.96	1363396.11	-	0.1	данные отсутствуют	данные отсутствуют
4	490858.51	1363399.12	-	0.1	данные отсутствуют	данные отсутствуют



ДОКУМЕНТ ПОДПИСАН
ЭЛЕКТРОННОЙ ПОДПИСЬЮ

Сертификат: 00ВВ056В7401СВ38D2В3576АСDC8425108

Владелец: ФЕДЕРАЛЬНАЯ СЛУЖБА ГОСУДАРСТВЕННОЙ
РЕГИСТРАЦИИ, КАДАСТРА И КАРТОГРАФИИ
Действителен: с 27.06.2023 по 19.09.2024

полное наименование должности

инициалы, фамилия

Сооружение

вид объекта недвижимости

Лист № 159 раздела 5.1

Всего листов раздела 5.1: 230

Всего разделов: 4

Всего листов выписки: 235

05.03.2024г. № КУВИ-001/2024-65013688

Кадастровый номер:

50:10:0060101:1423

5	490904.73	1363402.22	-	0.1	данные отсутствуют	данные отсутствуют
6	490937.82	1363404.5	-	0.1	данные отсутствуют	данные отсутствуют
7	490976.21	1363407.01	-	0.1	данные отсутствуют	данные отсутствуют
8	490976.48	1363402.94	-	0.1	данные отсутствуют	данные отсутствуют
1	491069.11	1363584.68	-	0.1	данные отсутствуют	данные отсутствуют
2	491072.42	1363551.85	-	0.1	данные отсутствуют	данные отсутствуют
3	491095.79	1363553.87	-	0.1	данные отсутствуют	данные отсутствуют
4	491096.3	1363547.89	-	0.1	данные отсутствуют	данные отсутствуют
1	491492.18	1363500.67	-	0.1	данные отсутствуют	данные отсутствуют
2	491490.12	1363499.84	-	0.1	данные отсутствуют	данные отсутствуют
3	491487.5	1363505.92	-	0.1	данные отсутствуют	данные отсутствуют
4	491466.17	1363497.74	-	0.1	данные отсутствуют	данные отсутствуют
5	491462.99	1363506.44	-	0.1	данные отсутствуют	данные отсутствуют
6	491423.32	1363490.63	-	0.1	данные отсутствуют	данные отсутствуют
7	491427.85	1363478.21	-	0.1	данные отсутствуют	данные отсутствуют
1	491487.25	1363622.7	-	0.1	данные отсутствуют	данные отсутствуют
2	491500.84	1363586.53	-	0.1	данные отсутствуют	данные отсутствуют



ДОКУМЕНТ ПОДПИСАН
ЭЛЕКТРОННОЙ ПОДПИСЬЮ

Сертификат: 00ВВ056В7401СВ38D2В3576АСDC8425108

Владелец: ФЕДЕРАЛЬНАЯ СЛУЖБА ГОСУДАРСТВЕННОЙ

РЕГИСТРАЦИИ, КАДАСТРА И КАРТОГРАФИИ

Действителен: с 27.06.2023 по 19.09.2024

полное наименование должности

инициалы, фамилия

Сооружение

вид объекта недвижимости

Лист № 160 раздела 5.1

Всего листов раздела 5.1: 230

Всего разделов: 4

Всего листов выписки: 235

05.03.2024г. № КУВИ-001/2024-65013688

Кадастровый номер:

50:10:0060101:1423

3	491513.9	1363550.54	-	0.1	данные отсутствуют	данные отсутствуют
4	491517.22	1363551.76	-	0.1	данные отсутствуют	данные отсутствуют
1	490199.48	1362041.8	-	0.1	данные отсутствуют	данные отсутствуют
2	490197.61	1362042.56	-	0.1	данные отсутствуют	данные отсутствуют
3	490221.31	1362096.89	-	0.1	данные отсутствуют	данные отсутствуют
4	490219.74	1362097.6	-	0.1	данные отсутствуют	данные отсутствуют
5	490231.33	1362126.89	-	0.1	данные отсутствуют	данные отсутствуют
6	490236.29	1362138.92	-	0.1	данные отсутствуют	данные отсутствуют
7	490248.48	1362168.51	-	0.1	данные отсутствуют	данные отсутствуют
8	490258.96	1362193.95	-	0.1	данные отсутствуют	данные отсутствуют
9	490269.01	1362218.76	-	0.1	данные отсутствуют	данные отсутствуют
10	490281.24	1362248.2	-	0.1	данные отсутствуют	данные отсутствуют
11	490295.76	1362285.66	-	0.1	данные отсутствуют	данные отсутствуют
12	490299.6	1362296.81	-	0.1	данные отсутствуют	данные отсутствуют
13	490352.91	1362296.65	-	0.1	данные отсутствуют	данные отсутствуют
14	490396.38	1362296.25	-	0.1	данные отсутствуют	данные отсутствуют
15	490384.29	1362266.33	-	0.1	данные отсутствуют	данные отсутствуют



ДОКУМЕНТ ПОДПИСАН
ЭЛЕКТРОННОЙ ПОДПИСЬЮ

Сертификат: 00ВВ056В7401СВ38D2В3576АСDC8425108

Владелец: ФЕДЕРАЛЬНАЯ СЛУЖБА ГОСУДАРСТВЕННОЙ
РЕГИСТРАЦИИ, КАДАСТРА И КАРТОГРАФИИ
Действителен: с 27.06.2023 по 19.09.2024

полное наименование должности

инициалы, фамилия

Сооружение

вид объекта недвижимости

Лист № 161 раздела 5.1

Всего листов раздела 5.1: 230

Всего разделов: 4

Всего листов выписки: 235

05.03.2024г. № КУВИ-001/2024-65013688

Кадастровый номер:

50:10:0060101:1423

16	490373.09	1362238.61	-	0.1	данные отсутствуют	данные отсутствуют
17	490355.37	1362194.47	-	0.1	данные отсутствуют	данные отсутствуют
18	490343.45	1362162.74	-	0.1	данные отсутствуют	данные отсутствуют
19	490334.86	1362139.88	-	0.1	данные отсутствуют	данные отсутствуют
20	490332.15	1362133.3	-	0.1	данные отсутствуют	данные отсутствуют
21	490329.49	1362126.75	-	0.1	данные отсутствуют	данные отсутствуют
22	490337.63	1362126.05	-	0.1	данные отсутствуют	данные отсутствуют
23	490350.11	1362125.12	-	0.1	данные отсутствуют	данные отсутствуют
24	490354.49	1362124.76	-	0.1	данные отсутствуют	данные отсутствуют
25	490352.9	1362071.88	-	0.1	данные отсутствуют	данные отсутствуют
26	490351.9	1362060.68	-	0.1	данные отсутствуют	данные отсутствуют
27	490350.45	1362031.55	-	0.1	данные отсутствуют	данные отсутствуют
28	490350.11	1362024.79	-	0.1	данные отсутствуют	данные отсутствуют
29	490349.96	1362021.7	-	0.1	данные отсутствуют	данные отсутствуют
30	490349.44	1362011.2	-	0.1	данные отсутствуют	данные отсутствуют
31	490348.4	1361993.69	-	0.1	данные отсутствуют	данные отсутствуют
32	490348.21	1361990.42	-	0.1	данные отсутствуют	данные отсутствуют



ДОКУМЕНТ ПОДПИСАН
ЭЛЕКТРОННОЙ ПОДПИСЬЮ

Сертификат: 00ВВ056В7401СВ38D2В3576АСDC8425108

Владелец: ФЕДЕРАЛЬНАЯ СЛУЖБА ГОСУДАРСТВЕННОЙ
РЕГИСТРАЦИИ, КАДАСТРА И КАРТОГРАФИИ
Действителен: с 27.06.2023 по 19.09.2024

полное наименование должности

инициалы, фамилия

Сооружение			
вид объекта недвижимости			
Лист № 162 раздела 5.1	Всего листов раздела 5.1: 230	Всего разделов: 4	Всего листов выписки: 235

05.03.2024г. № КУВИ-001/2024-65013688

Кадастровый номер: 50:10:0060101:1423

33	490347.02	1361971.36	-	0.1	данные отсутствуют	данные отсутствуют
34	490346.88	1361969.16	-	0.1	данные отсутствуют	данные отсутствуют
35	490346.59	1361964.44	-	0.1	данные отсутствуют	данные отсутствуют
36	490345.88	1361950.14	-	0.1	данные отсутствуют	данные отсутствуют
37	490345.41	1361940.46	-	0.1	данные отсутствуют	данные отсутствуют
38	490344.09	1361915.35	-	0.1	данные отсутствуют	данные отсутствуют
39	490344.07	1361914.94	-	0.1	данные отсутствуют	данные отсутствуют
40	490340.36	1361914.99	-	0.1	данные отсутствуют	данные отсутствуют
1	490985.45	1363975.91	-	0.1	данные отсутствуют	данные отсутствуют
2	490988.1	1363976.31	-	0.1	данные отсутствуют	данные отсутствуют
3	490981.25	1364023.07	-	0.1	данные отсутствуют	данные отсутствуют
4	490976.22	1364058.04	-	0.1	данные отсутствуют	данные отсутствуют
5	490973.93	1364074.01	-	0.1	данные отсутствуют	данные отсутствуют
6	490968.6	1364104.24	-	0.1	данные отсутствуют	данные отсутствуют
1	491017.04	1364815.26	-	0.1	данные отсутствуют	данные отсутствуют
2	491034.69	1364777.84	-	0.1	данные отсутствуют	данные отсутствуют
3	491053.61	1364738.33	-	0.1	данные отсутствуют	данные отсутствуют



ДОКУМЕНТ ПОДПИСАН
ЭЛЕКТРОННОЙ ПОДПИСЬЮ

Сертификат: 00ВВ056В7401СВ38D2В3576АСDC8425108

Владелец: ФЕДЕРАЛЬНАЯ СЛУЖБА ГОСУДАРСТВЕННОЙ

РЕГИСТРАЦИИ, КАДАСТРА И КАРТОГРАФИИ

Действителен: с 27.06.2023 по 19.09.2024

полное наименование должности

инициалы, фамилия

Сооружение			
вид объекта недвижимости			
Лист № 163 раздела 5.1	Всего листов раздела 5.1: 230	Всего разделов: 4	Всего листов выписки: 235

05.03.2024г. № КУВИ-001/2024-65013688

Кадастровый номер: 50:10:0060101:1423

4	491066.5	1364714.04	-	0.1	данные отсутствуют	данные отсутствуют
5	491078.03	1364690.96	-	0.1	данные отсутствуют	данные отсутствуют
6	491092.02	1364662.97	-	0.1	данные отсутствуют	данные отсутствуют
7	491104.41	1364638.62	-	0.1	данные отсутствуют	данные отсутствуют
8	491119.35	1364609.28	-	0.1	данные отсутствуют	данные отсутствуют
9	491132.93	1364583.4	-	0.1	данные отсутствуют	данные отсутствуют
10	491143.77	1364563.35	-	0.1	данные отсутствуют	данные отсутствуют
11	491161.98	1364527.35	-	0.1	данные отсутствуют	данные отсутствуют
12	491180.93	1364489.89	-	0.1	данные отсутствуют	данные отсутствуют
13	491189.88	1364472.58	-	0.1	данные отсутствуют	данные отсутствуют
14	491190.35	1364471.67	-	0.1	данные отсутствуют	данные отсутствуют
15	491205.8	1364441.79	-	0.1	данные отсутствуют	данные отсутствуют
16	491230.35	1364394.32	-	0.1	данные отсутствуют	данные отсутствуют
17	491248.96	1364358.46	-	0.1	данные отсутствуют	данные отсутствуют
18	491267.06	1364323.27	-	0.1	данные отсутствуют	данные отсутствуют
19	491291.93	1364275.49	-	0.1	данные отсутствуют	данные отсутствуют
20	491318.12	1364225.63	-	0.1	данные отсутствуют	данные отсутствуют



ДОКУМЕНТ ПОДПИСАН
ЭЛЕКТРОННОЙ ПОДПИСЬЮ

Сертификат: 00ВВ056В7401СВ38D2В3576АСDC8425108

Владелец: ФЕДЕРАЛЬНАЯ СЛУЖБА ГОСУДАРСТВЕННОЙ

РЕГИСТРАЦИИ, КАДАСТРА И КАРТОГРАФИИ

Действителен: с 27.06.2023 по 19.09.2024

полное наименование должности

инициалы, фамилия

Сооружение

вид объекта недвижимости

Лист № 164 раздела 5.1

Всего листов раздела 5.1: 230

Всего разделов: 4

Всего листов выписки: 235

05.03.2024г. № КУВИ-001/2024-65013688

Кадастровый номер:

50:10:0060101:1423

21	491307.12	1364219.11	-	0.1	данные отсутствуют	данные отсутствуют
22	491249.1	1364185.86	-	0.1	данные отсутствуют	данные отсутствуют
23	491212.67	1364164.88	-	0.1	данные отсутствуют	данные отсутствуют
24	491194.77	1364155.8	-	0.1	данные отсутствуют	данные отсутствуют
25	491155.98	1364148.93	-	0.1	данные отсутствуют	данные отсутствуют
26	491110.55	1364139.19	-	0.1	данные отсутствуют	данные отсутствуют
27	491090.07	1364134	-	0.1	данные отсутствуют	данные отсутствуют
28	491050.83	1364124.46	-	0.1	данные отсутствуют	данные отсутствуют
29	491005.99	1364113.17	-	0.1	данные отсутствуют	данные отсутствуют
30	490986.66	1364108.38	-	0.1	данные отсутствуют	данные отсутствуют
31	490956.87	1364101.56	-	0.1	данные отсутствуют	данные отсутствуют
32	490929.42	1364095.41	-	0.1	данные отсутствуют	данные отсутствуют
33	490911.25	1364090.52	-	0.1	данные отсутствуют	данные отсутствуют
1	491043.52	1364122.62	-	0.1	данные отсутствуют	данные отсутствуют
2	491045.72	1364108.64	-	0.1	данные отсутствуют	данные отсутствуют
3	491052.57	1364065.12	-	0.1	данные отсутствуют	данные отсутствуют
4	491057.01	1364037.13	-	0.1	данные отсутствуют	данные отсутствуют



ДОКУМЕНТ ПОДПИСАН
ЭЛЕКТРОННОЙ ПОДПИСЬЮ

Сертификат: 00ВВ056В7401СВ38D2В3576АСDC8425108

Владелец: ФЕДЕРАЛЬНАЯ СЛУЖБА ГОСУДАРСТВЕННОЙ

РЕГИСТРАЦИИ, КАДАСТРА И КАРТОГРАФИИ

Действителен: с 27.06.2023 по 19.09.2024

полное наименование должности

инициалы, фамилия

Сооружение

вид объекта недвижимости

Лист № 165 раздела 5.1

Всего листов раздела 5.1: 230

Всего разделов: 4

Всего листов выписки: 235

05.03.2024г. № КУВИ-001/2024-65013688

Кадастровый номер:

50:10:0060101:1423

5	491061.41	1364009.37	-	0.1	данные отсутствуют	данные отсутствуют
6	491058.96	1364008.99	-	0.1	данные отсутствуют	данные отсутствуют
1	490260.04	1363105.85	-	0.1	данные отсутствуют	данные отсутствуют
2	490302.09	1363108.7	-	0.1	данные отсутствуют	данные отсутствуют
3	490330.75	1363110.14	-	0.1	данные отсутствуют	данные отсутствуют
4	490354.04	1363111.31	-	0.1	данные отсутствуют	данные отсутствуют
5	490369.88	1363111.05	-	0.1	данные отсутствуют	данные отсутствуют
6	490396.57	1363107.94	-	0.1	данные отсутствуют	данные отсутствуют
7	490437.45	1363105.27	-	0.1	данные отсутствуют	данные отсутствуют
8	490458.75	1363102.96	-	0.1	данные отсутствуют	данные отсутствуют
9	490473.25	1363098.12	-	0.1	данные отсутствуют	данные отсутствуют
10	490501.58	1363095.2	-	0.1	данные отсутствуют	данные отсутствуют
11	490534.16	1363096.7	-	0.1	данные отсутствуют	данные отсутствуют
12	490585.17	1363102.17	-	0.1	данные отсутствуют	данные отсутствуют
13	490607.03	1363103.76	-	0.1	данные отсутствуют	данные отсутствуют
14	490647.44	1363145.95	-	0.1	данные отсутствуют	данные отсутствуют
15	490670.94	1363149.37	-	0.1	данные отсутствуют	данные отсутствуют



ДОКУМЕНТ ПОДПИСАН
ЭЛЕКТРОННОЙ ПОДПИСЬЮ

Сертификат: 00ВВ056В7401СВ38D2В3576АСDC8425108

Владелец: ФЕДЕРАЛЬНАЯ СЛУЖБА ГОСУДАРСТВЕННОЙ
РЕГИСТРАЦИИ, КАДАСТРА И КАРТОГРАФИИ
Действителен: с 27.06.2023 по 19.09.2024

полное наименование должности

инициалы, фамилия

Сооружение

вид объекта недвижимости

Лист № 166 раздела 5.1

Всего листов раздела 5.1: 230

Всего разделов: 4

Всего листов выписки: 235

05.03.2024г. № КУВИ-001/2024-65013688

Кадастровый номер:

50:10:0060101:1423

16	490719.25	1363156.44	-	0.1	данные отсутствуют	данные отсутствуют
17	490733.95	1363158.6	-	0.1	данные отсутствуют	данные отсутствуют
1	490750.08	1363217.52	-	0.1	данные отсутствуют	данные отсутствуют
2	490733.37	1363226.47	-	0.1	данные отсутствуют	данные отсутствуют
3	490667.06	1363219.9	-	0.1	данные отсутствуют	данные отсутствуют
4	490609.25	1363214.64	-	0.1	данные отсутствуют	данные отсутствуют
5	490568	1363211.56	-	0.1	данные отсутствуют	данные отсутствуют
6	490563.05	1363220.02	-	0.1	данные отсутствуют	данные отсутствуют
7	490543.67	1363254.82	-	0.1	данные отсутствуют	данные отсутствуют
8	490514.9	1363249.79	-	0.1	данные отсутствуют	данные отсутствуют
9	490487.19	1363245.15	-	0.1	данные отсутствуют	данные отсутствуют
10	490449.67	1363237.29	-	0.1	данные отсутствуют	данные отсутствуют
11	490408.23	1363228.1	-	0.1	данные отсутствуют	данные отсутствуют
12	490402.66	1363226.9	-	0.1	данные отсутствуют	данные отсутствуют
13	490387.35	1363197.38	-	0.1	данные отсутствуют	данные отсутствуют
14	490370.01	1363191.49	-	0.1	данные отсутствуют	данные отсутствуют
15	490330.43	1363179.91	-	0.1	данные отсутствуют	данные отсутствуют



ДОКУМЕНТ ПОДПИСАН
ЭЛЕКТРОННОЙ ПОДПИСЬЮ

Сертификат: 00ВВ056В7401СВ38D2В3576АСDC8425108

Владелец: ФЕДЕРАЛЬНАЯ СЛУЖБА ГОСУДАРСТВЕННОЙ

РЕГИСТРАЦИИ, КАДАСТРА И КАРТОГРАФИИ

Действителен: с 27.06.2023 по 19.09.2024

полное наименование должности

инициалы, фамилия

Сооружение

вид объекта недвижимости

Лист № 167 раздела 5.1

Всего листов раздела 5.1: 230

Всего разделов: 4

Всего листов выписки: 235

05.03.2024г. № КУВИ-001/2024-65013688

Кадастровый номер:

50:10:0060101:1423

16	490288.64	1363167.98	-	0.1	данные отсутствуют	данные отсутствуют
17	490258.67	1363159.27	-	0.1	данные отсутствуют	данные отсутствуют
18	490258.02	1363161.51	-	0.1	данные отсутствуют	данные отсутствуют
1	490214.29	1363033.33	-	0.1	данные отсутствуют	данные отсутствуют
2	490215.34	1363033.35	-	0.1	данные отсутствуют	данные отсутствуют
3	490216.59	1362997.98	-	0.1	данные отсутствуют	данные отсутствуют
4	490220.42	1362963.82	-	0.1	данные отсутствуют	данные отсутствуют
5	490224.66	1362932.32	-	0.1	данные отсутствуют	данные отсутствуют
6	490227.49	1362916.73	-	0.1	данные отсутствуют	данные отсутствуют
7	490229.39	1362895.79	-	0.1	данные отсутствуют	данные отсутствуют
1	490677.13	1363040.41	-	0.1	данные отсутствуют	данные отсутствуют
2	490676.88	1362987.38	-	0.1	данные отсутствуют	данные отсутствуют
3	490678.4	1362956.03	-	0.1	данные отсутствуют	данные отсутствуют
4	490679.93	1362916.84	-	0.1	данные отсутствуют	данные отсутствуют
5	490680.97	1362886.7	-	0.1	данные отсутствуют	данные отсутствуют
6	490682.43	1362853.11	-	0.1	данные отсутствуют	данные отсутствуют
7	490683.95	1362826.64	-	0.1	данные отсутствуют	данные отсутствуют



ДОКУМЕНТ ПОДПИСАН
ЭЛЕКТРОННОЙ ПОДПИСЬЮ

Сертификат: 00ВВ056В7401СВ38D2В3576АСDC8425108

Владелец: ФЕДЕРАЛЬНАЯ СЛУЖБА ГОСУДАРСТВЕННОЙ
РЕГИСТРАЦИИ, КАДАСТРА И КАРТОГРАФИИ
Действителен: с 27.06.2023 по 19.09.2024

полное наименование должности

инициалы, фамилия

Сооружение

вид объекта недвижимости

Лист № 168 раздела 5.1

Всего листов раздела 5.1: 230

Всего разделов: 4

Всего листов выписки: 235

05.03.2024г. № КУВИ-001/2024-65013688

Кадастровый номер:

50:10:0060101:1423

8	490686.17	1362810.18	-	0.1	данные отсутствуют	данные отсутствуют
9	490692.49	1362764.6	-	0.1	данные отсутствуют	данные отсутствуют
10	490703.64	1362723.95	-	0.1	данные отсутствуют	данные отсутствуют
11	490705.02	1362718.92	-	0.1	данные отсутствуют	данные отсутствуют
12	490706.77	1362711.93	-	0.1	данные отсутствуют	данные отсутствуют
13	490710.85	1362695.67	-	0.1	данные отсутствуют	данные отсутствуют
14	490712.43	1362689.36	-	0.1	данные отсутствуют	данные отсутствуют
15	490715.14	1362678.55	-	0.1	данные отсутствуют	данные отсутствуют
16	490727.04	1362632.33	-	0.1	данные отсутствуют	данные отсутствуют
17	490734.36	1362603.91	-	0.1	данные отсутствуют	данные отсутствуют
1	490888.45	1362757.56	-	0.1	данные отсутствуют	данные отсутствуют
2	490886.82	1362761.03	-	0.1	данные отсутствуют	данные отсутствуют
3	490862.27	1362751.14	-	0.1	данные отсутствуют	данные отсутствуют
4	490836.89	1362744.81	-	0.1	данные отсутствуют	данные отсутствуют
5	490808.99	1362739.78	-	0.1	данные отсутствуют	данные отсутствуют
6	490791.73	1362738.07	-	0.1	данные отсутствуют	данные отсутствуют
1	490796.06	1362618.11	-	0.1	данные отсутствуют	данные отсутствуют



ДОКУМЕНТ ПОДПИСАН
ЭЛЕКТРОННОЙ ПОДПИСЬЮ

Сертификат: 00ВВ056В7401СВ38D2В3576АСDC8425108

Владелец: ФЕДЕРАЛЬНАЯ СЛУЖБА ГОСУДАРСТВЕННОЙ
РЕГИСТРАЦИИ, КАДАСТРА И КАРТОГРАФИИ
Действителен: с 27.06.2023 по 19.09.2024

полное наименование должности

инициалы, фамилия

Сооружение			
вид объекта недвижимости			
Лист № 169 раздела 5.1	Всего листов раздела 5.1: 230	Всего разделов: 4	Всего листов выписки: 235

05.03.2024г. № КУВИ-001/2024-65013688

Кадастровый номер: 50:10:0060101:1423

2	490839.61	1362623.79	-	0.1	данные отсутствуют	данные отсутствуют
3	490857.83	1362626.12	-	0.1	данные отсутствуют	данные отсутствуют
4	490880.49	1362631.2	-	0.1	данные отсутствуют	данные отсутствуют
5	490912.53	1362644.19	-	0.1	данные отсутствуют	данные отсутствуют
6	490940.8	1362655.36	-	0.1	данные отсутствуют	данные отсутствуют
7	490933.45	1362670.45	-	0.1	данные отсутствуют	данные отсутствуют
1	490725.44	1362601.61	-	0.1	данные отсутствуют	данные отсутствуют
2	490734.36	1362603.91	-	0.1	данные отсутствуют	данные отсутствуют
3	490734.56	1362603.16	-	0.1	данные отсутствуют	данные отсутствуют
1	490685.36	1362816.16	-	0.1	данные отсутствуют	данные отсутствуют
2	490656.8	1362807.23	-	0.1	данные отсутствуют	данные отсутствуют
3	490620.63	1362795.91	-	0.1	данные отсутствуют	данные отсутствуют
4	490572.83	1362781.38	-	0.1	данные отсутствуют	данные отсутствуют
5	490534.05	1362769.95	-	0.1	данные отсутствуют	данные отсутствуют
6	490498.02	1362758.83	-	0.1	данные отсутствуют	данные отсутствуют
7	490461.58	1362745.9	-	0.1	данные отсутствуют	данные отсутствуют
8	490435.46	1362736.82	-	0.1	данные отсутствуют	данные отсутствуют



ДОКУМЕНТ ПОДПИСАН
ЭЛЕКТРОННОЙ ПОДПИСЬЮ

Сертификат: 00ВВ056В7401СВ38D2В3576АСDC8425108

Владелец: ФЕДЕРАЛЬНАЯ СЛУЖБА ГОСУДАРСТВЕННОЙ

РЕГИСТРАЦИИ, КАДАСТРА И КАРТОГРАФИИ

Действителен: с 27.06.2023 по 19.09.2024

полное наименование должности

инициалы, фамилия

Сооружение

вид объекта недвижимости

Лист № 170 раздела 5.1

Всего листов раздела 5.1: 230

Всего разделов: 4

Всего листов выписки: 235

05.03.2024г. № КУВИ-001/2024-65013688

Кадастровый номер:

50:10:0060101:1423

9	490410.39	1362727.93	-	0.1	данные отсутствуют	данные отсутствуют
10	490380.08	1362717.18	-	0.1	данные отсутствуют	данные отсутствуют
11	490361.2	1362710.74	-	0.1	данные отсутствуют	данные отсутствуют
12	490321.03	1362695.6	-	0.1	данные отсутствуют	данные отсутствуют
13	490302.17	1362688.73	-	0.1	данные отсутствуют	данные отсутствуют
14	490284.36	1362682.92	-	0.1	данные отсутствуют	данные отсутствуют
15	490283.31	1362682.58	-	0.1	данные отсутствуют	данные отсутствуют
1	490318.68	1362694.75	-	0.1	данные отсутствуют	данные отсутствуют
2	490326.06	1362658.15	-	0.1	данные отсутствуют	данные отсутствуют
3	490331.7	1362628.46	-	0.1	данные отсутствуют	данные отсутствуют
4	490341.03	1362580.52	-	0.1	данные отсутствуют	данные отсутствуют
5	490349.89	1362532.91	-	0.1	данные отсутствуют	данные отсутствуют
6	490355.9	1362501.74	-	0.1	данные отсутствуют	данные отсутствуют
7	490363.8	1362462.7	-	0.1	данные отсутствуют	данные отсутствуют
8	490372.52	1362418.24	-	0.1	данные отсутствуют	данные отсутствуют
9	490379.7	1362382.16	-	0.1	данные отсутствуют	данные отсутствуют
10	490385.87	1362345.12	-	0.1	данные отсутствуют	данные отсутствуют



ДОКУМЕНТ ПОДПИСАН
ЭЛЕКТРОННОЙ ПОДПИСЬЮ

Сертификат: 00ВВ056В7401СВ38D2В3576АСDC8425108

Владелец: ФЕДЕРАЛЬНАЯ СЛУЖБА ГОСУДАРСТВЕННОЙ
РЕГИСТРАЦИИ, КАДАСТРА И КАРТОГРАФИИ
Действителен: с 27.06.2023 по 19.09.2024

полное наименование должности

инициалы, фамилия

Сооружение

вид объекта недвижимости

Лист № 171 раздела 5.1

Всего листов раздела 5.1: 230

Всего разделов: 4

Всего листов выписки: 235

05.03.2024г. № КУВИ-001/2024-65013688

Кадастровый номер:

50:10:0060101:1423

11	490382.22	1362344.51	-	0.1	данные отсутствуют	данные отсутствуют
1	490426.66	1362957.76	-	0.1	данные отсутствуют	данные отсутствуют
2	490428.87	1362935.68	-	0.1	данные отсутствуют	данные отсутствуют
3	490431.67	1362902.49	-	0.1	данные отсутствуют	данные отсутствуют
4	490433.73	1362878.08	-	0.1	данные отсутствуют	данные отсутствуют
5	490438.38	1362842.45	-	0.1	данные отсутствуют	данные отсутствуют
6	490441.67	1362818.71	-	0.1	данные отсутствуют	данные отсутствуют
1	490444.49	1362819.17	-	0.1	данные отсутствуют	данные отсутствуют
2	490441.67	1362818.71	-	0.1	данные отсутствуют	данные отсутствуют
3	490441.79	1362817.53	-	0.1	данные отсутствуют	данные отсутствуют
1	492361.8	1363625.41	-	0.1	данные отсутствуют	данные отсутствуют
2	492341.67	1363618.85	-	0.1	данные отсутствуют	данные отсутствуют
3	492329.51	1363614.88	-	0.1	данные отсутствуют	данные отсутствуют
4	492330.16	1363612.87	-	0.1	данные отсутствуют	данные отсутствуют
1	491059.48	1363713.28	-	0.1	данные отсутствуют	данные отсутствуют
2	491056.76	1363736.79	-	0.1	данные отсутствуют	данные отсутствуют
3	491054.03	1363760.29	-	0.1	данные отсутствуют	данные отсутствуют



ДОКУМЕНТ ПОДПИСАН
ЭЛЕКТРОННОЙ ПОДПИСЬЮ

Сертификат: 00ВВ056В7401СВ38D2В3576АСDC8425108

Владелец: ФЕДЕРАЛЬНАЯ СЛУЖБА ГОСУДАРСТВЕННОЙ
РЕГИСТРАЦИИ, КАДАСТРА И КАРТОГРАФИИ
Действителен: с 27.06.2023 по 19.09.2024

полное наименование должности

инициалы, фамилия

Сооружение

вид объекта недвижимости

Лист № 172 раздела 5.1

Всего листов раздела 5.1: 230

Всего разделов: 4

Всего листов выписки: 235

05.03.2024г. № КУВИ-001/2024-65013688

Кадастровый номер:

50:10:0060101:1423

4	491066.93	1363762.81	-	0.1	данные отсутствуют	данные отсутствуют
5	491066.29	1363769.49	-	0.1	данные отсутствуют	данные отсутствуют
6	491119.2	1363779.64	-	0.1	данные отсутствуют	данные отсутствуют
7	491130.89	1363719.78	-	0.1	данные отсутствуют	данные отсутствуют
8	491137.97	1363672.67	-	0.1	данные отсутствуют	данные отсутствуют
9	491141.17	1363656.42	-	0.1	данные отсутствуют	данные отсутствуют
10	491146.51	1363628.08	-	0.1	данные отсутствуют	данные отсутствуют
11	491150.42	1363606.95	-	0.1	данные отсутствуют	данные отсутствуют
12	491165.14	1363609.06	-	0.1	данные отсутствуют	данные отсутствуют
13	491200.15	1363612.88	-	0.1	данные отсутствуют	данные отсутствуют
14	491247.19	1363617.75	-	0.1	данные отсутствуют	данные отсутствуют
15	491324.68	1363627.07	-	0.1	данные отсутствуют	данные отсутствуют
16	491352.4	1363630.45	-	0.1	данные отсутствуют	данные отсутствуют
17	491367.1	1363631.04	-	0.1	данные отсутствуют	данные отсутствуют
18	491389.64	1363636.83	-	0.1	данные отсутствуют	данные отсутствуют
19	491430.26	1363647.87	-	0.1	данные отсутствуют	данные отсутствуют
20	491475.19	1363664.19	-	0.1	данные отсутствуют	данные отсутствуют



ДОКУМЕНТ ПОДПИСАН
ЭЛЕКТРОННОЙ ПОДПИСЬЮ

Сертификат: 00ВВ056В7401СВ38D2В3576АСDC8425108

Владелец: ФЕДЕРАЛЬНАЯ СЛУЖБА ГОСУДАРСТВЕННОЙ
РЕГИСТРАЦИИ, КАДАСТРА И КАРТОГРАФИИ
Действителен: с 27.06.2023 по 19.09.2024

полное наименование должности

инициалы, фамилия

Сооружение							
вид объекта недвижимости							
Лист № 173 раздела 5.1		Всего листов раздела 5.1: 230		Всего разделов: 4		Всего листов выписки: 235	
05.03.2024г. № КУВИ-001/2024-65013688							
Кадастровый номер:				50:10:0060101:1423			
21	491506.02	1363675.86	-	0.1	данные отсутствуют	данные отсутствуют	
22	491500.8	1363689.56	-	0.1	данные отсутствуют	данные отсутствуют	
23	491488.21	1363723.28	-	0.1	данные отсутствуют	данные отсутствуют	
24	491476.4	1363755.69	-	0.1	данные отсутствуют	данные отсутствуют	
25	491465.56	1363785.42	-	0.1	данные отсутствуют	данные отсутствуют	
26	491454.65	1363815.49	-	0.1	данные отсутствуют	данные отсутствуют	
27	491445.58	1363840.5	-	0.1	данные отсутствуют	данные отсутствуют	
28	491432.04	1363878.03	-	0.1	данные отсутствуют	данные отсутствуют	
29	491421.14	1363908.23	-	0.1	данные отсутствуют	данные отсутствуют	
30	491410.11	1363937.14	-	0.1	данные отсутствуют	данные отсутствуют	
31	491395.75	1363974.65	-	0.1	данные отсутствуют	данные отсутствуют	
32	491381.86	1364010.59	-	0.1	данные отсутствуют	данные отсутствуют	
33	491364.28	1364055.96	-	0.1	данные отсутствуют	данные отсутствуют	
34	491347.33	1364099.55	-	0.1	данные отсутствуют	данные отсутствуют	
35	491344.91	1364098.61	-	0.1	данные отсутствуют	данные отсутствуют	
1	490351.37	1362049.99	-	0.1	данные отсутствуют	данные отсутствуют	
2	490312.3	1362052.06	-	0.1	данные отсутствуют	данные отсутствуют	



ДОКУМЕНТ ПОДПИСАН
ЭЛЕКТРОННОЙ ПОДПИСЬЮ

Сертификат: 00ВВ056В7401СВ38D2В3576АСDС8425108

Владелец: ФЕДЕРАЛЬНАЯ СЛУЖБА ГОСУДАРСТВЕННОЙ
РЕГИСТРАЦИИ, КАДАСТРА И КАРТОГРАФИИ
Действителен: с 27.06.2023 по 19.09.2024

полное наименование должности

инициалы, фамилия

Сооружение

вид объекта недвижимости

Лист № 174 раздела 5.1

Всего листов раздела 5.1: 230

Всего разделов: 4

Всего листов выписки: 235

05.03.2024г. № КУВИ-001/2024-65013688

Кадастровый номер:

50:10:0060101:1423

3	490302.48	1362052.58	-	0.1	данные отсутствуют	данные отсутствуют
1	490441.11	1362066.49	-	0.1	данные отсутствуют	данные отсутствуют
2	490439.24	1362016.3	-	0.1	данные отсутствуют	данные отсутствуют
3	490438.11	1361994.75	-	0.1	данные отсутствуют	данные отсутствуют
4	490435.33	1361928.55	-	0.1	данные отсутствуют	данные отсутствуют
5	490434.92	1361918.68	-	0.1	данные отсутствуют	данные отсутствуют
6	490434.39	1361906.08	-	0.1	данные отсутствуют	данные отсутствуют
7	490434.2	1361895.98	-	0.1	данные отсутствуют	данные отсутствуют
8	490434.15	1361893.18	-	0.1	данные отсутствуют	данные отсутствуют
9	490434.1	1361890.38	-	0.1	данные отсутствуют	данные отсутствуют
10	490426.15	1361890.54	-	0.1	данные отсутствуют	данные отсутствуют
1	490440.23	1362066.5	-	0.1	данные отсутствуют	данные отсутствуют
2	490444.91	1362171.53	-	0.1	данные отсутствуют	данные отсутствуют
3	490446.64	1362195.22	-	0.1	данные отсутствуют	данные отсутствуют
4	490448.44	1362234.88	-	0.1	данные отсутствуют	данные отсутствуют
5	490450.47	1362278.34	-	0.1	данные отсутствуют	данные отсутствуют
6	490450.82	1362290.3	-	0.1	данные отсутствуют	данные отсутствуют



ДОКУМЕНТ ПОДПИСАН
ЭЛЕКТРОННОЙ ПОДПИСЬЮ

Сертификат: 00ВВ056В7401СВ38D2В3576АСDC8425108

Владелец: ФЕДЕРАЛЬНАЯ СЛУЖБА ГОСУДАРСТВЕННОЙ
РЕГИСТРАЦИИ, КАДАСТРА И КАРТОГРАФИИ
Действителен: с 27.06.2023 по 19.09.2024

полное наименование должности

инициалы, фамилия

Сооружение

вид объекта недвижимости

Лист № 175 раздела 5.1

Всего листов раздела 5.1: 230

Всего разделов: 4

Всего листов выписки: 235

05.03.2024г. № КУВИ-001/2024-65013688

Кадастровый номер:

50:10:0060101:1423

7	490451.94	1362309.56	-	0.1	данные отсутствуют	данные отсутствуют
8	490446.85	1362349.8	-	0.1	данные отсутствуют	данные отсутствуют
9	490442.39	1362385.12	-	0.1	данные отсутствуют	данные отсутствуют
10	490428.17	1362484.27	-	0.1	данные отсутствуют	данные отсутствуют
1	490662.79	1362229.88	-	0.1	данные отсутствуют	данные отсутствуют
2	490661.84	1362211.08	-	0.1	данные отсутствуют	данные отсутствуют
3	490647.45	1362212.24	-	0.1	данные отсутствуют	данные отсутствуют
4	490636.29	1362213.15	-	0.1	данные отсутствуют	данные отсутствуют
5	490612.01	1362215.02	-	0.1	данные отсутствуют	данные отсутствуют
6	490586.94	1362217.18	-	0.1	данные отсутствуют	данные отсутствуют
7	490566.04	1362218.52	-	0.1	данные отсутствуют	данные отсутствуют
8	490541.58	1362220.07	-	0.1	данные отсутствуют	данные отсутствуют
1	490478.03	1362683.73	-	0.1	данные отсутствуют	данные отсутствуют
2	490481.43	1362684.83	-	0.1	данные отсутствуют	данные отсутствуют
3	490484.37	1362675.84	-	0.1	данные отсутствуют	данные отсутствуют
4	490497.35	1362635.73	-	0.1	данные отсутствуют	данные отсутствуют
5	490507.69	1362600.59	-	0.1	данные отсутствуют	данные отсутствуют



ДОКУМЕНТ ПОДПИСАН
ЭЛЕКТРОННОЙ ПОДПИСЬЮ

Сертификат: 00ВВ056В7401СВ38D2В3576АСDC8425108

Владелец: ФЕДЕРАЛЬНАЯ СЛУЖБА ГОСУДАРСТВЕННОЙ
РЕГИСТРАЦИИ, КАДАСТРА И КАРТОГРАФИИ
Действителен: с 27.06.2023 по 19.09.2024

полное наименование должности

инициалы, фамилия

Сооружение			
вид объекта недвижимости			
Лист № 176 раздела 5.1	Всего листов раздела 5.1: 230	Всего разделов: 4	Всего листов выписки: 235

05.03.2024г. № КУВИ-001/2024-65013688

Кадастровый номер: 50:10:0060101:1423

6	490517.37	1362568.98	-	0.1	данные отсутствуют	данные отсутствуют
7	490525.65	1362540.04	-	0.1	данные отсутствуют	данные отсутствуют
8	490535.53	1362515.7	-	0.1	данные отсутствуют	данные отсутствуют
9	490543.38	1362483.01	-	0.1	данные отсутствуют	данные отсутствуют
10	490546.47	1362456.04	-	0.1	данные отсутствуют	данные отсутствуют
11	490545.69	1362427.33	-	0.1	данные отсутствуют	данные отсутствуют
12	490544.86	1362405.45	-	0.1	данные отсутствуют	данные отсутствуют
13	490543.66	1362374.25	-	0.1	данные отсутствуют	данные отсутствуют
14	490543.22	1362348.53	-	0.1	данные отсутствуют	данные отсутствуют
15	490542.67	1362317.04	-	0.1	данные отсутствуют	данные отсутствуют
16	490542.57	1362290.49	-	0.1	данные отсутствуют	данные отсутствуют
17	490541.33	1362247.72	-	0.1	данные отсутствуют	данные отсутствуют
18	490541.58	1362219.58	-	0.1	данные отсутствуют	данные отсутствуют
19	490541.78	1362184.73	-	0.1	данные отсутствуют	данные отсутствуют
20	490541.54	1362163.37	-	0.1	данные отсутствуют	данные отсутствуют
21	490540.2	1362116.92	-	0.1	данные отсутствуют	данные отсутствуют
22	490539.56	1362061.56	-	0.1	данные отсутствуют	данные отсутствуют



ДОКУМЕНТ ПОДПИСАН
ЭЛЕКТРОННОЙ ПОДПИСЬЮ

Сертификат: 00ВВ056В7401СВ38D2В3576АСDC8425108

Владелец: ФЕДЕРАЛЬНАЯ СЛУЖБА ГОСУДАРСТВЕННОЙ
РЕГИСТРАЦИИ, КАДАСТРА И КАРТОГРАФИИ
Действителен: с 27.06.2023 по 19.09.2024

полное наименование должности

инициалы, фамилия

Сооружение

вид объекта недвижимости

Лист № 177 раздела 5.1

Всего листов раздела 5.1: 230

Всего разделов: 4

Всего листов выписки: 235

05.03.2024г. № КУВИ-001/2024-65013688

Кадастровый номер:

50:10:0060101:1423

23	490538.2	1362023.35	-	0.1	данные отсутствуют	данные отсутствуют
1	490376.4	1362715.93	-	0.1	данные отсутствуют	данные отсутствуют
2	490377.69	1362710.65	-	0.1	данные отсутствуют	данные отсутствуют
3	490383.95	1362685.41	-	0.1	данные отсутствуют	данные отсутствуют
4	490391.07	1362655.99	-	0.1	данные отсутствуют	данные отсутствуют
5	490397.34	1362632.02	-	0.1	данные отсутствуют	данные отсутствуют
6	490404.12	1362605.41	-	0.1	данные отсутствуют	данные отсутствуют
7	490412.63	1362575.33	-	0.1	данные отсутствуют	данные отсутствуют
8	490421.67	1362540.92	-	0.1	данные отсутствуют	данные отсутствуют
1	490432.64	1362484.91	-	0.1	данные отсутствуют	данные отсутствуют
2	490428.17	1362484.27	-	0.1	данные отсутствуют	данные отсутствуют
3	490428.12	1362484.6	-	0.1	данные отсутствуют	данные отсутствуют
1	490421.79	1362540.39	-	0.1	данные отсутствуют	данные отсутствуют
2	490421.67	1362540.92	-	0.1	данные отсутствуют	данные отсутствуют
3	490423.04	1362541.24	-	0.1	данные отсутствуют	данные отсутствуют
1	490686.93	1362804.67	-	0.1	данные отсутствуют	данные отсутствуют
2	490696.74	1362806.03	-	0.1	данные отсутствуют	данные отсутствуют



ДОКУМЕНТ ПОДПИСАН
ЭЛЕКТРОННОЙ ПОДПИСЬЮ

Сертификат: 00ВВ056В7401СВ38D2В3576АСDС8425108

Владелец: ФЕДЕРАЛЬНАЯ СЛУЖБА ГОСУДАРСТВЕННОЙ
РЕГИСТРАЦИИ, КАДАСТРА И КАРТОГРАФИИ
Действителен: с 27.06.2023 по 19.09.2024

полное наименование должности

инициалы, фамилия

Сооружение			
вид объекта недвижимости			
Лист № 178 раздела 5.1	Всего листов раздела 5.1: 230	Всего разделов: 4	Всего листов выписки: 235

05.03.2024г. № КУВИ-001/2024-65013688

Кадастровый номер: 50:10:0060101:1423

3	490696.63	1362808.59	-	0.1	данные отсутствуют	данные отсутствуют
4	490712.34	1362809.43	-	0.1	данные отсутствуют	данные отсутствуют
5	490729.02	1362809	-	0.1	данные отсутствуют	данные отсутствуют
6	490728.93	1362810.15	-	0.1	данные отсутствуют	данные отсутствуют
1	490801.5	1362493.51	-	0.1	данные отсутствуют	данные отсутствуют
2	490846.09	1362502.63	-	0.1	данные отсутствуют	данные отсутствуют
3	490886.5	1362512.17	-	0.1	данные отсутствуют	данные отсутствуют
4	490883.99	1362536.82	-	0.1	данные отсутствуют	данные отсутствуют
5	490882.16	1362536.69	-	0.1	данные отсутствуют	данные отсутствуют
1	491470.8	1364728.61	-	0.1	данные отсутствуют	данные отсутствуют
2	491470.67	1364727.75	-	0.1	данные отсутствуют	данные отсутствуют
3	491498.73	1364686.5	-	0.1	данные отсутствуют	данные отсутствуют
4	491499.31	1364685.68	-	0.1	данные отсутствуют	данные отсутствуют
5	491504.24	1364678.69	-	0.1	данные отсутствуют	данные отсутствуют
6	491520.76	1364655.3	-	0.1	данные отсутствуют	данные отсутствуют
7	491553.32	1364601.44	-	0.1	данные отсутствуют	данные отсутствуют
8	491564.81	1364582.69	-	0.1	данные отсутствуют	данные отсутствуют



ДОКУМЕНТ ПОДПИСАН
ЭЛЕКТРОННОЙ ПОДПИСЬЮ

Сертификат: 00ВВ056В7401СВ38D2В3576АСDC8425108

Владелец: ФЕДЕРАЛЬНАЯ СЛУЖБА ГОСУДАРСТВЕННОЙ
РЕГИСТРАЦИИ, КАДАСТРА И КАРТОГРАФИИ
Действителен: с 27.06.2023 по 19.09.2024

полное наименование должности

инициалы, фамилия

Сооружение							
вид объекта недвижимости							
Лист № 179 раздела 5.1		Всего листов раздела 5.1: 230		Всего разделов: 4		Всего листов выписки: 235	
05.03.2024г. № КУВИ-001/2024-65013688							
Кадастровый номер:				50:10:0060101:1423			
9	491577.71	1364561.92	-	0.1	данные отсутствуют	данные отсутствуют	
10	491578.86	1364560.06	-	0.1	данные отсутствуют	данные отсутствуют	
11	491589.26	1364543.33	-	0.1	данные отсутствуют	данные отсутствуют	
12	491602.41	1364522.16	-	0.1	данные отсутствуют	данные отсутствуют	
13	491604.47	1364523.43	-	0.1	данные отсутствуют	данные отсутствуют	
14	491618.93	1364502.15	-	0.1	данные отсутствуют	данные отсутствуют	
15	491629.02	1364486.85	-	0.1	данные отсутствуют	данные отсутствуют	
16	491620.47	1364482.13	-	0.1	данные отсутствуют	данные отсутствуют	
17	491621.78	1364480.1	-	0.1	данные отсутствуют	данные отсутствуют	
18	491610.36	1364472.33	-	0.1	данные отсутствуют	данные отсутствуют	
19	491608.65	1364474.86	-	0.1	данные отсутствуют	данные отсутствуют	
1	491556.32	1364596.54	-	0.1	данные отсутствуют	данные отсутствуют	
2	491564.16	1364601.46	-	0.1	данные отсутствуют	данные отсутствуют	
3	491593.51	1364619.9	-	0.1	данные отсутствуют	данные отсутствуют	
4	491604.63	1364626.49	-	0.1	данные отсутствуют	данные отсутствуют	
1	491528.17	1364545.32	-	0.1	данные отсутствуют	данные отсутствуют	
2	491526.78	1364547.29	-	0.1	данные отсутствуют	данные отсутствуют	



ДОКУМЕНТ ПОДПИСАН
ЭЛЕКТРОННОЙ ПОДПИСЬЮ

Сертификат: 00ВВ056В7401СВ38D2В3576АСDC8425108

Владелец: ФЕДЕРАЛЬНАЯ СЛУЖБА ГОСУДАРСТВЕННОЙ
РЕГИСТРАЦИИ, КАДАСТРА И КАРТОГРАФИИ
Действителен: с 27.06.2023 по 19.09.2024

полное наименование должности

инициалы, фамилия

Сооружение

вид объекта недвижимости

Лист № 180 раздела 5.1

Всего листов раздела 5.1: 230

Всего разделов: 4

Всего листов выписки: 235

05.03.2024г. № КУВИ-001/2024-65013688

Кадастровый номер:

50:10:0060101:1423

3	491506.54	1364533	-	0.1	данные отсутствуют	данные отсутствуют
4	491471.03	1364507.95	-	0.1	данные отсутствуют	данные отсутствуют
5	491449.91	1364493.07	-	0.1	данные отсутствуют	данные отсутствуют
6	491428.13	1364477.62	-	0.1	данные отсутствуют	данные отсутствуют
7	491417.4	1364470.04	-	0.1	данные отсутствуют	данные отсутствуют
1	491248.93	1364932.16	-	0.1	данные отсутствуют	данные отсутствуют
2	491245.19	1364932.42	-	0.1	данные отсутствуют	данные отсутствуют
3	491240.65	1364899.01	-	0.1	данные отсутствуют	данные отсутствуют
4	491235.16	1364870.11	-	0.1	данные отсутствуют	данные отсутствуют
5	491232.74	1364862.29	-	0.1	данные отсутствуют	данные отсутствуют
6	491250.35	1364856.56	-	0.1	данные отсутствуют	данные отсутствуют
7	491282.08	1364848.66	-	0.1	данные отсутствуют	данные отсутствуют
8	491311.71	1364741.45	-	0.1	данные отсутствуют	данные отсутствуют
9	491322.43	1364707.87	-	0.1	данные отсутствуют	данные отсутствуют
10	491332.71	1364675.41	-	0.1	данные отсутствуют	данные отсутствуют
11	491342.18	1364646.12	-	0.1	данные отсутствуют	данные отсутствуют
12	491370.22	1364557.33	-	0.1	данные отсутствуют	данные отсутствуют



ДОКУМЕНТ ПОДПИСАН
ЭЛЕКТРОННОЙ ПОДПИСЬЮ

Сертификат: 00ВВ056В7401СВ38D2В3576АСDC8425108

Владелец: ФЕДЕРАЛЬНАЯ СЛУЖБА ГОСУДАРСТВЕННОЙ

РЕГИСТРАЦИИ, КАДАСТРА И КАРТОГРАФИИ

Действителен: с 27.06.2023 по 19.09.2024

полное наименование должности

инициалы, фамилия

Сооружение

вид объекта недвижимости

Лист № 181 раздела 5.1

Всего листов раздела 5.1: 230

Всего разделов: 4

Всего листов выписки: 235

05.03.2024г. № КУВИ-001/2024-65013688

Кадастровый номер:

50:10:0060101:1423

13	491381.46	1364535.92	-	0.1	данные отсутствуют	данные отсутствуют
14	491402.53	1364496.88	-	0.1	данные отсутствуют	данные отсутствуют
15	491416.3	1364472.03	-	0.1	данные отсутствуют	данные отсутствуют
16	491417.4	1364470.04	-	0.1	данные отсутствуют	данные отсутствуют
17	491418.27	1364468.46	-	0.1	данные отсутствуют	данные отсутствуют
18	491432.91	1364440.04	-	0.1	данные отсутствуют	данные отсутствуют
19	491440.11	1364425.21	-	0.1	данные отсутствуют	данные отсутствуют
20	491443.34	1364416.72	-	0.1	данные отсутствуют	данные отсутствуют
21	491444.65	1364405.81	-	0.1	данные отсутствуют	данные отсутствуют
22	491445.58	1364398.78	-	0.1	данные отсутствуют	данные отсутствуют
23	491440.82	1364377.67	-	0.1	данные отсутствуют	данные отсутствуют
24	491436.62	1364361.81	-	0.1	данные отсутствуют	данные отсутствуют
25	491433.92	1364356.17	-	0.1	данные отсутствуют	данные отсутствуют
26	491429.46	1364346.85	-	0.1	данные отсутствуют	данные отсутствуют
27	491422	1364333.28	-	0.1	данные отсутствуют	данные отсутствуют
28	491409.87	1364312.22	-	0.1	данные отсутствуют	данные отсутствуют
29	491414.56	1364304.87	-	0.1	данные отсутствуют	данные отсутствуют



ДОКУМЕНТ ПОДПИСАН
ЭЛЕКТРОННОЙ ПОДПИСЬЮ

Сертификат: 00ВВ056В7401СВ38D2В3576АСDC8425108

Владелец: ФЕДЕРАЛЬНАЯ СЛУЖБА ГОСУДАРСТВЕННОЙ
РЕГИСТРАЦИИ, КАДАСТРА И КАРТОГРАФИИ
Действителен: с 27.06.2023 по 19.09.2024

полное наименование должности

инициалы, фамилия

Сооружение			
вид объекта недвижимости			
Лист № 182 раздела 5.1	Всего листов раздела 5.1: 230	Всего разделов: 4	Всего листов выписки: 235

05.03.2024г. № КУВИ-001/2024-65013688

Кадастровый номер: 50:10:0060101:1423

30	491420.82	1364293.67	-	0.1	данные отсутствуют	данные отсутствуют
31	491429.41	1364290.39	-	0.1	данные отсутствуют	данные отсутствуют
32	491437.85	1364287.49	-	0.1	данные отсутствуют	данные отсутствуют
33	491451.66	1364278.13	-	0.1	данные отсутствуют	данные отсутствуют
34	491467.84	1364268.28	-	0.1	данные отсутствуют	данные отсутствуют
35	491470.46	1364253.73	-	0.1	данные отсутствуют	данные отсутствуют
36	491473.09	1364239.17	-	0.1	данные отсутствуют	данные отсутствуют
37	491477.66	1364209.77	-	0.1	данные отсутствуют	данные отсутствуют
38	491481.91	1364181.08	-	0.1	данные отсутствуют	данные отсутствуют
39	491489.25	1364137.81	-	0.1	данные отсутствуют	данные отсутствуют
40	491490.48	1364138.04	-	0.1	данные отсутствуют	данные отсутствуют
41	491558.47	1364150.61	-	0.1	данные отсутствуют	данные отсутствуют
42	491608.04	1364159.55	-	0.1	данные отсутствуют	данные отсутствуют
43	491634.68	1364164.47	-	0.1	данные отсутствуют	данные отсутствуют
44	491661.06	1364168.96	-	0.1	данные отсутствуют	данные отсутствуют
45	491678.37	1364171.9	-	0.1	данные отсутствуют	данные отсутствуют
1	491666.42	1364239.04	-	0.1	данные отсутствуют	данные отсутствуют



ДОКУМЕНТ ПОДПИСАН
ЭЛЕКТРОННОЙ ПОДПИСЬЮ

Сертификат: 00ВВ056В7401СВ38D2В3576АСDC8425108

Владелец: ФЕДЕРАЛЬНАЯ СЛУЖБА ГОСУДАРСТВЕННОЙ
РЕГИСТРАЦИИ, КАДАСТРА И КАРТОГРАФИИ
Действителен: с 27.06.2023 по 19.09.2024

полное наименование должности

инициалы, фамилия

Сооружение

вид объекта недвижимости

Лист № 183 раздела 5.1

Всего листов раздела 5.1: 230

Всего разделов: 4

Всего листов выписки: 235

05.03.2024г. № КУВИ-001/2024-65013688

Кадастровый номер:

50:10:0060101:1423

2	491664.57	1364238.66	-	0.1	данные отсутствуют	данные отсутствуют
3	491661.04	1364256.85	-	0.1	данные отсутствуют	данные отсутствуют
4	491653.54	1364255.87	-	0.1	данные отсутствуют	данные отсутствуют
5	491628.76	1364252.43	-	0.1	данные отсутствуют	данные отсутствуют
6	491621.14	1364251.28	-	0.1	данные отсутствуют	данные отсутствуют
7	491603.13	1364248.72	-	0.1	данные отсутствуют	данные отсутствуют
8	491589.85	1364246.8	-	0.1	данные отсутствуют	данные отсутствуют
9	491575.02	1364244.66	-	0.1	данные отсутствуют	данные отсутствуют
10	491550.49	1364241.11	-	0.1	данные отсутствуют	данные отсутствуют
11	491542.36	1364239.94	-	0.1	данные отсутствуют	данные отсутствуют
1	492165.17	1363742.16	-	0.1	данные отсутствуют	данные отсутствуют
2	492167.41	1363743.02	-	0.1	данные отсутствуют	данные отсутствуют
3	492159.15	1363767.67	-	0.1	данные отсутствуют	данные отсутствуют
4	492165.75	1363769.9	-	0.1	данные отсутствуют	данные отсутствуют
5	492169.01	1363759.25	-	0.1	данные отсутствуют	данные отсутствуют
6	492178.88	1363735.08	-	0.1	данные отсутствуют	данные отсутствуют
7	492186.65	1363719.7	-	0.1	данные отсутствуют	данные отсутствуют



ДОКУМЕНТ ПОДПИСАН
ЭЛЕКТРОННОЙ ПОДПИСЬЮ

Сертификат: 00ВВ056В7401СВ38D2В3576АСDC8425108

Владелец: ФЕДЕРАЛЬНАЯ СЛУЖБА ГОСУДАРСТВЕННОЙ

РЕГИСТРАЦИИ, КАДАСТРА И КАРТОГРАФИИ

Действителен: с 27.06.2023 по 19.09.2024

полное наименование должности

инициалы, фамилия

Сооружение

вид объекта недвижимости

Лист № 184 раздела 5.1

Всего листов раздела 5.1: 230

Всего разделов: 4

Всего листов выписки: 235

05.03.2024г. № КУВИ-001/2024-65013688

Кадастровый номер:

50:10:0060101:1423

8	492198.61	1363695.46	-	0.1	данные отсутствуют	данные отсутствуют
9	492203.06	1363687.76	-	0.1	данные отсутствуют	данные отсутствуют
10	492233.52	1363700.7	-	0.1	данные отсутствуют	данные отсутствуют
11	492242.44	1363674.39	-	0.1	данные отсутствуют	данные отсутствуют
12	492248.77	1363655.62	-	0.1	данные отсутствуют	данные отсутствуют
13	492237.09	1363651.54	-	0.1	данные отсутствуют	данные отсутствуют
14	492247.93	1363616.37	-	0.1	данные отсутствуют	данные отсутствуют
15	492248.27	1363615.52	-	0.1	данные отсутствуют	данные отсутствуют
16	492261.26	1363620.75	-	0.1	данные отсутствуют	данные отсутствуют
17	492270.12	1363598.06	-	0.1	данные отсутствуют	данные отсутствуют
18	492246.13	1363588.49	-	0.1	данные отсутствуют	данные отсутствуют
19	492249.46	1363570.91	-	0.1	данные отсутствуют	данные отсутствуют
20	492205.31	1363555.52	-	0.1	данные отсутствуют	данные отсутствуют
1	492294.29	1363892.94	-	0.1	данные отсутствуют	данные отсутствуют
2	492291.92	1363907.49	-	0.1	данные отсутствуют	данные отсутствуют
3	492285.68	1363945.43	-	0.1	данные отсутствуют	данные отсутствуют
4	492288.14	1363945.84	-	0.1	данные отсутствуют	данные отсутствуют



ДОКУМЕНТ ПОДПИСАН
ЭЛЕКТРОННОЙ ПОДПИСЬЮ

Сертификат: 00ВВ056В7401СВ38D2В3576АСDC8425108

Владелец: ФЕДЕРАЛЬНАЯ СЛУЖБА ГОСУДАРСТВЕННОЙ
РЕГИСТРАЦИИ, КАДАСТРА И КАРТОГРАФИИ
Действителен: с 27.06.2023 по 19.09.2024

полное наименование должности

инициалы, фамилия

Сооружение

вид объекта недвижимости

Лист № 185 раздела 5.1

Всего листов раздела 5.1: 230

Всего разделов: 4

Всего листов выписки: 235

05.03.2024г. № КУВИ-001/2024-65013688

Кадастровый номер:

50:10:0060101:1423

1	492055.66	1363852.96	-	0.1	данные отсутствуют	данные отсутствуют
2	492060.32	1363826.86	-	0.1	данные отсутствуют	данные отсутствуют
3	492064.25	1363807.1	-	0.1	данные отсутствуют	данные отсутствуют
4	492079.63	1363764.98	-	0.1	данные отсутствуют	данные отсутствуют
5	492087.69	1363743.27	-	0.1	данные отсутствуют	данные отсутствуют
6	492097.72	1363716.22	-	0.1	данные отсутствуют	данные отсутствуют
7	492106.89	1363688.87	-	0.1	данные отсутствуют	данные отсутствуют
8	492118.52	1363648.67	-	0.1	данные отсутствуют	данные отсутствуют
9	492131.15	1363607.51	-	0.1	данные отсутствуют	данные отсутствуют
10	492132.33	1363607.89	-	0.1	данные отсутствуют	данные отсутствуют
11	492142.1	1363610.82	-	0.1	данные отсутствуют	данные отсутствуют
1	492119.43	1363725.07	-	0.1	данные отсутствуют	данные отсутствуют
2	492124.17	1363726.66	-	0.1	данные отсутствуют	данные отсутствуют
3	492119.63	1363739.16	-	0.1	данные отсутствуют	данные отсутствуют
1	492047.79	1362672.94	-	0.1	данные отсутствуют	данные отсутствуют
2	492043.27	1362670.89	-	0.1	данные отсутствуют	данные отсутствуют
3	492055.77	1362644.85	-	0.1	данные отсутствуют	данные отсутствуют



ДОКУМЕНТ ПОДПИСАН
ЭЛЕКТРОННОЙ ПОДПИСЬЮ

Сертификат: 00ВВ056В7401СВ38D2В3576АСDC8425108

Владелец: ФЕДЕРАЛЬНАЯ СЛУЖБА ГОСУДАРСТВЕННОЙ
РЕГИСТРАЦИИ, КАДАСТРА И КАРТОГРАФИИ
Действителен: с 27.06.2023 по 19.09.2024

полное наименование должности

инициалы, фамилия

Сооружение			
вид объекта недвижимости			
Лист № 186 раздела 5.1	Всего листов раздела 5.1: 230	Всего разделов: 4	Всего листов выписки: 235

05.03.2024г. № КУВИ-001/2024-65013688

Кадастровый номер: 50:10:0060101:1423

4	492068.2	1362608.67	-	0.1	данные отсутствуют	данные отсутствуют
5	492091.51	1362540.89	-	0.1	данные отсутствуют	данные отсутствуют
6	492132.81	1362548.78	-	0.1	данные отсутствуют	данные отсутствуют
1	492161.01	1363768.29	-	0.1	данные отсутствуют	данные отсутствуют
2	492151.31	1363795.97	-	0.1	данные отсутствуют	данные отсутствуют
3	492175.09	1363800.19	-	0.1	данные отсутствуют	данные отсутствуют
4	492186.73	1363801.87	-	0.1	данные отсутствуют	данные отсутствуют
5	492189.56	1363800.73	-	0.1	данные отсутствуют	данные отсутствуют
1	492340.01	1363797.86	-	0.1	данные отсутствуют	данные отсутствуют
2	492384.8	1363808.3	-	0.1	данные отсутствуют	данные отсутствуют
3	492403.59	1363812.68	-	0.1	данные отсутствуют	данные отсутствуют
4	492404.27	1363809.76	-	0.1	данные отсутствуют	данные отсутствуют
1	492330.31	1363840.13	-	0.1	данные отсутствуют	данные отсутствуют
2	492358.69	1363846.73	-	0.1	данные отсутствуют	данные отсутствуют
3	492391.45	1363854.5	-	0.1	данные отсутствуют	данные отсутствуют
4	492390.76	1363857.42	-	0.1	данные отсутствуют	данные отсутствуют
1	492460.52	1363924.97	-	0.1	данные отсутствуют	данные отсутствуют



ДОКУМЕНТ ПОДПИСАН
ЭЛЕКТРОННОЙ ПОДПИСЬЮ

Сертификат: 00ВВ056В7401СВ38D2В3576АСDC8425108

Владелец: ФЕДЕРАЛЬНАЯ СЛУЖБА ГОСУДАРСТВЕННОЙ

РЕГИСТРАЦИИ, КАДАСТРА И КАРТОГРАФИИ

Действителен: с 27.06.2023 по 19.09.2024

полное наименование должности

инициалы, фамилия

Сооружение

вид объекта недвижимости

Лист № 187 раздела 5.1

Всего листов раздела 5.1: 230

Всего разделов: 4

Всего листов выписки: 235

05.03.2024г. № КУВИ-001/2024-65013688

Кадастровый номер:

50:10:0060101:1423

2	492503.17	1363935.37	-	0.1	данные отсутствуют	данные отсутствуют
3	492541.07	1363941.53	-	0.1	данные отсутствуют	данные отсутствуют
4	492593.51	1363944.92	-	0.1	данные отсутствуют	данные отсутствуют
5	492627.29	1363946.98	-	0.1	данные отсутствуют	данные отсутствуют
6	492652.46	1363949.23	-	0.1	данные отсутствуют	данные отсутствуют
7	492662.56	1363951.3	-	0.1	данные отсутствуют	данные отсутствуют
8	492656.37	1363974.68	-	0.1	данные отсутствуют	данные отсутствуют
9	492652.13	1363990.43	-	0.1	данные отсутствуют	данные отсутствуют
10	492650.8	1363995.28	-	0.1	данные отсутствуют	данные отсутствуют
1	491475	1363289.9	-	0.1	данные отсутствуют	данные отсутствуют
2	491485.26	1363294.7	-	0.1	данные отсутствуют	данные отсутствуют
3	491493.87	1363298.5	-	0.1	данные отсутствуют	данные отсутствуют
4	491524.45	1363313.26	-	0.1	данные отсутствуют	данные отсутствуют
5	491563.85	1363332.25	-	0.1	данные отсутствуют	данные отсутствуют
6	491582.31	1363326.13	-	0.1	данные отсутствуют	данные отсутствуют
7	491597.95	1363329.69	-	0.1	данные отсутствуют	данные отсутствуют
8	491616.17	1363334.54	-	0.1	данные отсутствуют	данные отсутствуют



ДОКУМЕНТ ПОДПИСАН
ЭЛЕКТРОННОЙ ПОДПИСЬЮ

Сертификат: 00ВВ056В7401СВ38D2В3576АСDC8425108

Владелец: ФЕДЕРАЛЬНАЯ СЛУЖБА ГОСУДАРСТВЕННОЙ
РЕГИСТРАЦИИ, КАДАСТРА И КАРТОГРАФИИ
Действителен: с 27.06.2023 по 19.09.2024

полное наименование должности

инициалы, фамилия

Сооружение			
вид объекта недвижимости			
Лист № 188 раздела 5.1	Всего листов раздела 5.1: 230	Всего разделов: 4	Всего листов выписки: 235

05.03.2024г. № КУВИ-001/2024-65013688

Кадастровый номер: 50:10:0060101:1423

9	491605.51	1363366.18	-	0.1	данные отсутствуют	данные отсутствуют
10	491615.85	1363369.61	-	0.1	данные отсутствуют	данные отсутствуют
11	491623.48	1363372.14	-	0.1	данные отсутствуют	данные отсутствуют
12	491636.37	1363376	-	0.1	данные отсутствуют	данные отсутствуют
1	492360.69	1363376.87	-	0.1	данные отсутствуют	данные отсутствуют
2	492364.81	1363377.65	-	0.1	данные отсутствуют	данные отсутствуют
3	492383.13	1363380.58	-	0.1	данные отсутствуют	данные отсутствуют
4	492427.67	1363390.65	-	0.1	данные отсутствуют	данные отсутствуют
5	492437.94	1363396.98	-	0.1	данные отсутствуют	данные отсутствуют
1	492826.05	1363765.58	-	0.1	данные отсутствуют	данные отсутствуют
2	492825.19	1363768.6	-	0.1	данные отсутствуют	данные отсутствуют
3	492825.45	1363768.67	-	0.1	данные отсутствуют	данные отсутствуют
4	492838.63	1363772.41	-	0.1	данные отсутствуют	данные отсутствуют
5	492846.13	1363753.53	-	0.1	данные отсутствуют	данные отсутствуют
1	492276.66	1364205.74	-	0.1	данные отсутствуют	данные отсутствуют
2	492276.56	1364205.08	-	0.1	данные отсутствуют	данные отсутствуют
3	492269.48	1364201.19	-	0.1	данные отсутствуют	данные отсутствуют



ДОКУМЕНТ ПОДПИСАН
ЭЛЕКТРОННОЙ ПОДПИСЬЮ

Сертификат: 00ВВ056В7401СВ38Д2В3576АСDC8425108

Владелец: ФЕДЕРАЛЬНАЯ СЛУЖБА ГОСУДАРСТВЕННОЙ

РЕГИСТРАЦИИ, КАДАСТРА И КАРТОГРАФИИ

Действителен: с 27.06.2023 по 19.09.2024

полное наименование должности

инициалы, фамилия

Сооружение			
вид объекта недвижимости			
Лист № 189 раздела 5.1	Всего листов раздела 5.1: 230	Всего разделов: 4	Всего листов выписки: 235

05.03.2024г. № КУВИ-001/2024-65013688

Кадастровый номер: 50:10:0060101:1423

4	492173.24	1364211.65	-	0.1	данные отсутствуют	данные отсутствуют
5	492172.33	1364207.53	-	0.1	данные отсутствуют	данные отсутствуют
6	492144.87	1364211.91	-	0.1	данные отсутствуют	данные отсутствуют
7	492072.93	1364223.91	-	0.1	данные отсутствуют	данные отсутствуют
1	492260.85	1363122.62	-	0.1	данные отсутствуют	данные отсутствуют
2	492254.29	1363143.15	-	0.1	данные отсутствуют	данные отсутствуют
3	492244.43	1363174.02	-	0.1	данные отсутствуют	данные отсутствуют
4	492243.93	1363174.64	-	0.1	данные отсутствуют	данные отсутствуют
1	492601.51	1363211.11	-	0.1	данные отсутствуют	данные отсутствуют
2	492623.48	1363216.23	-	0.1	данные отсутствуют	данные отсутствуют
1	491051.12	1363183.82	-	0.1	данные отсутствуют	данные отсутствуют
2	491055.11	1363188.06	-	0.1	данные отсутствуют	данные отсутствуют
3	491040.42	1363210.09	-	0.1	данные отсутствуют	данные отсутствуют
4	491032.17	1363220.03	-	0.1	данные отсутствуют	данные отсутствуют
5	491071.39	1363245.79	-	0.1	данные отсутствуют	данные отсутствуют
6	491108.26	1363270	-	0.1	данные отсутствуют	данные отсутствуют
7	491119.37	1363252.97	-	0.1	данные отсутствуют	данные отсутствуют



ДОКУМЕНТ ПОДПИСАН
ЭЛЕКТРОННОЙ ПОДПИСЬЮ

Сертификат: 00ВВ056В7401СВ38D2В3576АСDC8425108

Владелец: ФЕДЕРАЛЬНАЯ СЛУЖБА ГОСУДАРСТВЕННОЙ

РЕГИСТРАЦИИ, КАДАСТРА И КАРТОГРАФИИ

Действителен: с 27.06.2023 по 19.09.2024

полное наименование должности

инициалы, фамилия

Сооружение

вид объекта недвижимости

Лист № 190 раздела 5.1

Всего листов раздела 5.1: 230

Всего разделов: 4

Всего листов выписки: 235

05.03.2024г. № КУВИ-001/2024-65013688

Кадастровый номер:

50:10:0060101:1423

8	491160.99	1363281	-	0.1	данные отсутствуют	данные отсутствуют
9	491158.6	1363284.49	-	0.1	данные отсутствуют	данные отсутствуют
1	491129.67	1364066.51	-	0.1	данные отсутствуют	данные отсутствуют
2	491124.82	1364063.92	-	0.1	данные отсутствуют	данные отсутствуют
3	491119.78	1364074.01	-	0.1	данные отсутствуют	данные отсутствуют
4	491104.17	1364107.46	-	0.1	данные отсутствуют	данные отсутствуют
5	491095.48	1364125.35	-	0.1	данные отсутствуют	данные отсутствуют
6	491091.35	1364134.33	-	0.1	данные отсутствуют	данные отсутствуют
1	492102.8	1364449.33	-	0.1	данные отсутствуют	данные отсутствуют
2	492107.2	1364436.32	-	0.1	данные отсутствуют	данные отсутствуют
3	492116.97	1364407.48	-	0.1	данные отсутствуют	данные отсутствуют
4	492121.54	1364391.27	-	0.1	данные отсутствуют	данные отсутствуют
5	492130.99	1364361.5	-	0.1	данные отсутствуют	данные отсутствуют
6	492115.15	1364334.41	-	0.1	данные отсутствуют	данные отсутствуют
7	492094.89	1364301.59	-	0.1	данные отсутствуют	данные отсутствуют
8	492090.35	1364290.97	-	0.1	данные отсутствуют	данные отсутствуют
9	492087.3	1364284.31	-	0.1	данные отсутствуют	данные отсутствуют



ДОКУМЕНТ ПОДПИСАН
ЭЛЕКТРОННОЙ ПОДПИСЬЮ

Сертификат: 00ВВ056В7401СВ38D2В3576АСDC8425108

Владелец: ФЕДЕРАЛЬНАЯ СЛУЖБА ГОСУДАРСТВЕННОЙ
РЕГИСТРАЦИИ, КАДАСТРА И КАРТОГРАФИИ
Действителен: с 27.06.2023 по 19.09.2024

полное наименование должности

инициалы, фамилия

Сооружение

вид объекта недвижимости

Лист № 191 раздела 5.1

Всего листов раздела 5.1: 230

Всего разделов: 4

Всего листов выписки: 235

05.03.2024г. № КУВИ-001/2024-65013688

Кадастровый номер:

50:10:0060101:1423

10	492082.47	1364273.92	-	0.1	данные отсутствуют	данные отсутствуют
11	492080.84	1364265.98	-	0.1	данные отсутствуют	данные отсутствуют
12	492073.96	1364229.09	-	0.1	данные отсутствуют	данные отсутствуют
13	492069.43	1364206.45	-	0.1	данные отсутствуют	данные отсутствуют
14	492064.23	1364177.84	-	0.1	данные отсутствуют	данные отсутствуют
15	492058.51	1364146.77	-	0.1	данные отсутствуют	данные отсутствуют
16	492050.7	1364101.89	-	0.1	данные отсутствуют	данные отсутствуют
17	492042.47	1364056.07	-	0.1	данные отсутствуют	данные отсутствуют
18	492029.53	1363980.67	-	0.1	данные отсутствуют	данные отсутствуют
19	492025.16	1363956.7	-	0.1	данные отсутствуют	данные отсутствуют
20	492016.92	1363911.44	-	0.1	данные отсутствуют	данные отсутствуют
21	492014.81	1363899.85	-	0.1	данные отсутствуют	данные отсутствуют
22	492012.3	1363886.1	-	0.1	данные отсутствуют	данные отсутствуют
23	492004.41	1363844.87	-	0.1	данные отсутствуют	данные отсутствуют
24	492027.61	1363848.55	-	0.1	данные отсутствуют	данные отсутствуют
25	492054	1363852.67	-	0.1	данные отсутствуют	данные отсутствуют
26	492070.69	1363855.58	-	0.1	данные отсутствуют	данные отсутствуют



ДОКУМЕНТ ПОДПИСАН
ЭЛЕКТРОННОЙ ПОДПИСЬЮ

Сертификат: 00ВВ056В7401СВ38D2В3576АСDC8425108

Владелец: ФЕДЕРАЛЬНАЯ СЛУЖБА ГОСУДАРСТВЕННОЙ
РЕГИСТРАЦИИ, КАДАСТРА И КАРТОГРАФИИ
Действителен: с 27.06.2023 по 19.09.2024

полное наименование должности

инициалы, фамилия

Сооружение

вид объекта недвижимости

Лист № 192 раздела 5.1

Всего листов раздела 5.1: 230

Всего разделов: 4

Всего листов выписки: 235

05.03.2024г. № КУВИ-001/2024-65013688

Кадастровый номер:

50:10:0060101:1423

27	492099.15	1363860.53	-	0.1	данные отсутствуют	данные отсутствуют
28	492116.62	1363863.35	-	0.1	данные отсутствуют	данные отсутствуют
29	492125.96	1363866.28	-	0.1	данные отсутствуют	данные отсутствуют
30	492152.04	1363870.26	-	0.1	данные отсутствуют	данные отсутствуют
31	492189.78	1363876.09	-	0.1	данные отсутствуют	данные отсутствуют
32	492224.32	1363881.2	-	0.1	данные отсутствуют	данные отсутствуют
33	492260.55	1363887.18	-	0.1	данные отсутствуют	данные отсутствуют
34	492288.2	1363891.92	-	0.1	данные отсутствуют	данные отсутствуют
35	492298.91	1363893.71	-	0.1	данные отсутствуют	данные отсутствуют
36	492307.35	1363882.45	-	0.1	данные отсутствуют	данные отсутствуют
37	492314.43	1363872.84	-	0.1	данные отсутствуют	данные отсутствуют
38	492324.94	1363862.15	-	0.1	данные отсутствуют	данные отсутствуют
39	492331.86	1363833.77	-	0.1	данные отсутствуют	данные отсутствуют
40	492338.27	1363806.6	-	0.1	данные отсутствуют	данные отсутствуют
41	492340.15	1363797.12	-	0.1	данные отсутствуют	данные отсутствуют
42	492327.67	1363781.29	-	0.1	данные отсутствуют	данные отсутствуют
43	492301.75	1363775.7	-	0.1	данные отсутствуют	данные отсутствуют



ДОКУМЕНТ ПОДПИСАН
ЭЛЕКТРОННОЙ ПОДПИСЬЮ

Сертификат: 00ВВ056В7401СВ38D2В3576АСDС8425108

Владелец: ФЕДЕРАЛЬНАЯ СЛУЖБА ГОСУДАРСТВЕННОЙ
РЕГИСТРАЦИИ, КАДАСТРА И КАРТОГРАФИИ
Действителен: с 27.06.2023 по 19.09.2024

полное наименование должности

инициалы, фамилия

Сооружение

вид объекта недвижимости

Лист № 193 раздела 5.1

Всего листов раздела 5.1: 230

Всего разделов: 4

Всего листов выписки: 235

05.03.2024г. № КУВИ-001/2024-65013688

Кадастровый номер:

50:10:0060101:1423

44	492286.29	1363772.13	-	0.1	данные отсутствуют	данные отсутствуют
45	492267.67	1363767.81	-	0.1	данные отсутствуют	данные отсутствуют
46	492266.88	1363771.22	-	0.1	данные отсутствуют	данные отсутствуют
1	492506.95	1364933.12	-	0.1	данные отсутствуют	данные отсутствуют
2	492512.26	1364902.05	-	0.1	данные отсутствуют	данные отсутствуют
3	492512.41	1364901.14	-	0.1	данные отсутствуют	данные отсутствуют
4	492515.17	1364884.96	-	0.1	данные отсутствуют	данные отсутствуют
5	492517.58	1364870.86	-	0.1	данные отсутствуют	данные отсутствуют
6	492520.1	1364856.65	-	0.1	данные отсутствуют	данные отсутствуют
7	492522.69	1364842.07	-	0.1	данные отсутствуют	данные отсутствуют
8	492525.62	1364825.63	-	0.1	данные отсутствуют	данные отсутствуют
9	492526.07	1364823.12	-	0.1	данные отсутствуют	данные отсутствуют
10	492529.77	1364804.44	-	0.1	данные отсутствуют	данные отсутствуют
11	492543.86	1364806.39	-	0.1	данные отсутствуют	данные отсутствуют
12	492544.64	1364801.95	-	0.1	данные отсутствуют	данные отсутствуют
13	492553.68	1364803.17	-	0.1	данные отсутствуют	данные отсутствуют
14	492552.93	1364809.4	-	0.1	данные отсутствуют	данные отсутствуют



ДОКУМЕНТ ПОДПИСАН
ЭЛЕКТРОННОЙ ПОДПИСЬЮ

Сертификат: 00ВВ056В7401СВ38D2В3576АСDC8425108

Владелец: ФЕДЕРАЛЬНАЯ СЛУЖБА ГОСУДАРСТВЕННОЙ
РЕГИСТРАЦИИ, КАДАСТРА И КАРТОГРАФИИ
Действителен: с 27.06.2023 по 19.09.2024

полное наименование должности

инициалы, фамилия

Сооружение

вид объекта недвижимости

Лист № 194 раздела 5.1

Всего листов раздела 5.1: 230

Всего разделов: 4

Всего листов выписки: 235

05.03.2024г. № КУВИ-001/2024-65013688

Кадастровый номер:

50:10:0060101:1423

15	492562.56	1364810.07	-	0.1	данные отсутствуют	данные отсутствуют
16	492566.61	1364778.66	-	0.1	данные отсутствуют	данные отсутствуют
17	492566	1364769.69	-	0.1	данные отсутствуют	данные отсутствуют
18	492563.94	1364740.41	-	0.1	данные отсутствуют	данные отсутствуют
19	492593.09	1364719	-	0.1	данные отсутствуют	данные отсутствуют
20	492618.3	1364701.76	-	0.1	данные отсутствуют	данные отсутствуют
21	492643.85	1364685.14	-	0.1	данные отсутствуют	данные отсутствуют
22	492664.39	1364671.93	-	0.1	данные отсутствуют	данные отсутствуют
23	492692.91	1364652.1	-	0.1	данные отсутствуют	данные отсутствуют
1	492963.52	1364449.78	-	0.1	данные отсутствуют	данные отсутствуют
2	492960.83	1364451.85	-	0.1	данные отсутствуют	данные отсутствуют
3	492933.22	1364472.25	-	0.1	данные отсутствуют	данные отсутствуют
4	492881.85	1364508.33	-	0.1	данные отсутствуют	данные отсутствуют
5	492863.06	1364521.09	-	0.1	данные отсутствуют	данные отсутствуют
6	492856.86	1364526.11	-	0.1	данные отсутствуют	данные отсутствуют
7	492865.9	1364536.96	-	0.1	данные отсутствуют	данные отсутствуют
8	492882.6	1364559.03	-	0.1	данные отсутствуют	данные отсутствуют



ДОКУМЕНТ ПОДПИСАН
ЭЛЕКТРОННОЙ ПОДПИСЬЮ

Сертификат: 00ВВ056В7401СВ38D2В3576АСDC8425108

Владелец: ФЕДЕРАЛЬНАЯ СЛУЖБА ГОСУДАРСТВЕННОЙ

РЕГИСТРАЦИИ, КАДАСТРА И КАРТОГРАФИИ

Действителен: с 27.06.2023 по 19.09.2024

полное наименование должности

инициалы, фамилия

Сооружение

вид объекта недвижимости

Лист № 195 раздела 5.1

Всего листов раздела 5.1: 230

Всего разделов: 4

Всего листов выписки: 235

05.03.2024г. № КУВИ-001/2024-65013688

Кадастровый номер:

50:10:0060101:1423

9	492900.02	1364581.33	-	0.1	данные отсутствуют	данные отсутствуют
10	492912.48	1364597.71	-	0.1	данные отсутствуют	данные отсутствуют
11	492917.59	1364604.42	-	0.1	данные отсутствуют	данные отсутствуют
12	492908.33	1364612.06	-	0.1	данные отсутствуют	данные отсутствуют
13	492917.18	1364624.57	-	0.1	данные отсутствуют	данные отсутствуют
1	492461.34	1364784.28	-	0.1	данные отсутствуют	данные отсутствуют
2	492492.89	1364789.77	-	0.1	данные отсутствуют	данные отсутствуют
3	492538.32	1364797.53	-	0.1	данные отсутствуют	данные отсутствуют
4	492538.38	1364797.54	-	0.1	данные отсутствуют	данные отсутствуют
1	492945.36	1364431.01	-	0.1	данные отсутствуют	данные отсутствуют
2	492947.05	1364429.83	-	0.1	данные отсутствуют	данные отсутствуют
3	492963.52	1364449.78	-	0.1	данные отсутствуют	данные отсутствуют
4	492964.3	1364449.19	-	0.1	данные отсутствуют	данные отсутствуют
1	493006.47	1364556.17	-	0.1	данные отсутствуют	данные отсутствуют
2	493008.72	1364559.52	-	0.1	данные отсутствуют	данные отсутствуют
3	492998.52	1364566.48	-	0.1	данные отсутствуют	данные отсутствуют
4	492975	1364582.87	-	0.1	данные отсутствуют	данные отсутствуют



ДОКУМЕНТ ПОДПИСАН
ЭЛЕКТРОННОЙ ПОДПИСЬЮ

Сертификат: 00ВВ056В7401СВ38D2В3576АСDC8425108

Владелец: ФЕДЕРАЛЬНАЯ СЛУЖБА ГОСУДАРСТВЕННОЙ
РЕГИСТРАЦИИ, КАДАСТРА И КАРТОГРАФИИ
Действителен: с 27.06.2023 по 19.09.2024

полное наименование должности

инициалы, фамилия

Сооружение

вид объекта недвижимости

Лист № 196 раздела 5.1

Всего листов раздела 5.1: 230

Всего разделов: 4

Всего листов выписки: 235

05.03.2024г. № КУВИ-001/2024-65013688

Кадастровый номер:

50:10:0060101:1423

5	492947.26	1364601.36	-	0.1	данные отсутствуют	данные отсутствуют
6	492922.9	1364620.15	-	0.1	данные отсутствуют	данные отсутствуют
7	492917.18	1364624.57	-	0.1	данные отсутствуют	данные отсутствуют
8	492920.49	1364629.63	-	0.1	данные отсутствуют	данные отсутствуют
9	492955.01	1364682.35	-	0.1	данные отсутствуют	данные отсутствуют
10	492973.27	1364709.48	-	0.1	данные отсутствуют	данные отсутствуют
11	492981.03	1364720.84	-	0.1	данные отсутствуют	данные отсутствуют
12	492978.88	1364722.43	-	0.1	данные отсутствуют	данные отсутствуют
1	492670.89	1363473.85	-	0.1	данные отсутствуют	данные отсутствуют
2	492648.26	1363468.87	-	0.1	данные отсутствуют	данные отсутствуют
3	492618.36	1363462.28	-	0.1	данные отсутствуют	данные отсутствуют
4	492593.46	1363452.57	-	0.1	данные отсутствуют	данные отсутствуют
5	492542.99	1363432.38	-	0.1	данные отсутствуют	данные отсутствуют
6	492537.12	1363429.94	-	0.1	данные отсутствуют	данные отсутствуют
1	492292.53	1362992.66	-	0.1	данные отсутствуют	данные отсутствуют
2	492287.03	1363008.23	-	0.1	данные отсутствуют	данные отсутствуют
3	492284.73	1363027.33	-	0.1	данные отсутствуют	данные отсутствуют



ДОКУМЕНТ ПОДПИСАН
ЭЛЕКТРОННОЙ ПОДПИСЬЮ

Сертификат: 00ВВ056В7401СВ38D2В3576АСDC8425108

Владелец: ФЕДЕРАЛЬНАЯ СЛУЖБА ГОСУДАРСТВЕННОЙ
РЕГИСТРАЦИИ, КАДАСТРА И КАРТОГРАФИИ
Действителен: с 27.06.2023 по 19.09.2024

полное наименование должности

инициалы, фамилия

Сооружение

вид объекта недвижимости

Лист № 197 раздела 5.1

Всего листов раздела 5.1: 230

Всего разделов: 4

Всего листов выписки: 235

05.03.2024г. № КУВИ-001/2024-65013688

Кадастровый номер:

50:10:0060101:1423

4	492300.01	1363028.71	-	0.1	данные отсутствуют	данные отсутствуют
5	492335.96	1363031.64	-	0.1	данные отсутствуют	данные отсутствуют
6	492341.03	1363032.59	-	0.1	данные отсутствуют	данные отсутствуют
7	492353.63	1363035.42	-	0.1	данные отсутствуют	данные отсутствуют
8	492372.46	1363043.05	-	0.1	данные отсутствуют	данные отсутствуют
9	492389.74	1363050.78	-	0.1	данные отсутствуют	данные отсутствуют
10	492391.07	1363047.79	-	0.1	данные отсутствуют	данные отсутствуют
1	490302.76	1362053.12	-	0.1	данные отсутствуют	данные отсутствуют
2	490302.48	1362052.58	-	0.1	данные отсутствуют	данные отсутствуют
3	490298.14	1362043.63	-	0.1	данные отсутствуют	данные отсутствуют
4	490285.69	1362017.68	-	0.1	данные отсутствуют	данные отсутствуют
5	490270.29	1361981.71	-	0.1	данные отсутствуют	данные отсутствуют
6	490256.34	1361948.04	-	0.1	данные отсутствуют	данные отсутствуют
7	490249.61	1361928.55	-	0.1	данные отсутствуют	данные отсутствуют
8	490243.96	1361930.46	-	0.1	данные отсутствуют	данные отсутствуют
1	490572.86	1362296.91	-	0.1	данные отсутствуют	данные отсутствуют
2	490571.86	1362268.51	-	0.1	данные отсутствуют	данные отсутствуют



ДОКУМЕНТ ПОДПИСАН
ЭЛЕКТРОННОЙ ПОДПИСЬЮ

Сертификат: 00ВВ056В7401СВ38D2В3576АСDC8425108

Владелец: ФЕДЕРАЛЬНАЯ СЛУЖБА ГОСУДАРСТВЕННОЙ
РЕГИСТРАЦИИ, КАДАСТРА И КАРТОГРАФИИ
Действителен: с 27.06.2023 по 19.09.2024

полное наименование должности

инициалы, фамилия

Сооружение

вид объекта недвижимости

Лист № 198 раздела 5.1

Всего листов раздела 5.1: 230

Всего разделов: 4

Всего листов выписки: 235

05.03.2024г. № КУВИ-001/2024-65013688

Кадастровый номер:

50:10:0060101:1423

1	491200.96	1363345.33	-	0.1	данные отсутствуют	данные отсутствуют
2	491201.85	1363331.43	-	0.1	данные отсутствуют	данные отсутствуют
1	491133.37	1362885.68	-	0.1	данные отсутствуют	данные отсутствуют
2	491135.55	1362889.86	-	0.1	данные отсутствуют	данные отсутствуют
1	490566.21	1362223.87	-	0.1	данные отсутствуют	данные отсутствуют
2	490566.04	1362218.52	-	0.1	данные отсутствуют	данные отсутствуют
1	490715.3	1362410.83	-	0.1	данные отсутствуют	данные отсутствуют
2	490715	1362407.39	-	0.1	данные отсутствуют	данные отсутствуют
1	490522.18	1361947.48	-	0.1	данные отсутствуют	данные отсутствуют
2	490533.25	1361947.21	-	0.1	данные отсутствуют	данные отсутствуют
1	490725.26	1362409.5	-	0.1	данные отсутствуют	данные отсутствуют
2	490725.07	1362406	-	0.1	данные отсутствуют	данные отсутствуют
1	490947.67	1364244.14	-	0.1	данные отсутствуют	данные отсутствуют
2	490950.58	1364237.82	-	0.1	данные отсутствуют	данные отсутствуют
1	491124.47	1364327.6	-	0.1	данные отсутствуют	данные отсутствуют
2	491120.96	1364334.08	-	0.1	данные отсутствуют	данные отсутствуют
1	491467.72	1364597.98	-	0.1	данные отсутствуют	данные отсутствуют



ДОКУМЕНТ ПОДПИСАН
ЭЛЕКТРОННОЙ ПОДПИСЬЮ

Сертификат: 00ВВ056В7401СВ38D2В3576АСDC8425108

Владелец: ФЕДЕРАЛЬНАЯ СЛУЖБА ГОСУДАРСТВЕННОЙ

РЕГИСТРАЦИИ, КАДАСТРА И КАРТОГРАФИИ

Действителен: с 27.06.2023 по 19.09.2024

полное наименование должности

инициалы, фамилия

Сооружение

вид объекта недвижимости

Лист № 199 раздела 5.1

Всего листов раздела 5.1: 230

Всего разделов: 4

Всего листов выписки: 235

05.03.2024г. № КУВИ-001/2024-65013688

Кадастровый номер:

50:10:0060101:1423

2	491464.47	1364603.69	-	0.1	данные отсутствуют	данные отсутствуют
1	491381.46	1364535.92	-	0.1	данные отсутствуют	данные отсутствуют
2	491378.89	1364534.58	-	0.1	данные отсутствуют	данные отсутствуют
1	491577.71	1364561.92	-	0.1	данные отсутствуют	данные отсутствуют
2	491581.06	1364564.13	-	0.1	данные отсутствуют	данные отсутствуют
1	491831	1364239.75	-	0.1	данные отсутствуют	данные отсутствуют
2	491830.52	1364242.17	-	0.1	данные отсутствуют	данные отсутствуют
1	491738.21	1363838.44	-	0.1	данные отсутствуют	данные отсутствуют
2	491740.44	1363838.85	-	0.1	данные отсутствуют	данные отсутствуют
1	491800.6	1363551.37	-	0.1	данные отсутствуют	данные отсутствуют
2	491796.27	1363547.44	-	0.1	данные отсутствуют	данные отсутствуют
1	492102.8	1363538.47	-	0.1	данные отсутствуют	данные отсутствуют
2	492100.9	1363537.82	-	0.1	данные отсутствуют	данные отсутствуют
1	492216.26	1363105.89	-	0.1	данные отсутствуют	данные отсутствуют
2	492218.75	1363095.94	-	0.1	данные отсутствуют	данные отсутствуют
3	492225.06	1363070.7	-	0.1	данные отсутствуют	данные отсутствуют
4	492230.41	1363049.28	-	0.1	данные отсутствуют	данные отсутствуют



ДОКУМЕНТ ПОДПИСАН
ЭЛЕКТРОННОЙ ПОДПИСЬЮ

Сертификат: 00ВВ056В7401СВ38D2В3576АСDС8425108

Владелец: ФЕДЕРАЛЬНАЯ СЛУЖБА ГОСУДАРСТВЕННОЙ
РЕГИСТРАЦИИ, КАДАСТРА И КАРТОГРАФИИ
Действителен: с 27.06.2023 по 19.09.2024

полное наименование должности

инициалы, фамилия

Сооружение

вид объекта недвижимости

Лист № 200 раздела 5.1

Всего листов раздела 5.1: 230

Всего разделов: 4

Всего листов выписки: 235

05.03.2024г. № КУВИ-001/2024-65013688

Кадастровый номер:

50:10:0060101:1423

5	492235.62	1363024.2	-	0.1	данные отсутствуют	данные отсутствуют
6	492242.41	1363024.5	-	0.1	данные отсутствуют	данные отсутствуют
7	492284.73	1363027.33	-	0.1	данные отсутствуют	данные отсутствуют
1	492018.67	1363899.26	-	0.1	данные отсутствуют	данные отсутствуют
2	492014.81	1363899.85	-	0.1	данные отсутствуют	данные отсутствуют
1	491931.17	1363622.95	-	0.1	данные отсутствуют	данные отсутствуют
2	491932.5	1363623.4	-	0.1	данные отсутствуют	данные отсутствуют
1	492074.02	1364267.39	-	0.1	данные отсутствуют	данные отсутствуют
2	492080.84	1364265.98	-	0.1	данные отсутствуют	данные отсутствуют
1	492075.99	1364276.08	-	0.1	данные отсутствуют	данные отсутствуют
2	492082.47	1364273.92	-	0.1	данные отсутствуют	данные отсутствуют
1	492087.3	1364284.31	-	0.1	данные отсутствуют	данные отсутствуют
2	492094.26	1364283.91	-	0.1	данные отсутствуют	данные отсутствуют
1	492033.35	1363979.9	-	0.1	данные отсутствуют	данные отсутствуют
2	492029.53	1363980.67	-	0.1	данные отсутствуют	данные отсутствуют
1	492683.81	1363530.65	-	0.1	данные отсутствуют	данные отсутствуют
2	492685.79	1363531.59	-	0.1	данные отсутствуют	данные отсутствуют



ДОКУМЕНТ ПОДПИСАН
ЭЛЕКТРОННОЙ ПОДПИСЬЮ

Сертификат: 00ВВ056В7401СВ38D2В3576АСDС8425108

Владелец: ФЕДЕРАЛЬНАЯ СЛУЖБА ГОСУДАРСТВЕННОЙ
РЕГИСТРАЦИИ, КАДАСТРА И КАРТОГРАФИИ
Действителен: с 27.06.2023 по 19.09.2024

полное наименование должности

инициалы, фамилия

Сооружение

вид объекта недвижимости

Лист № 201 раздела 5.1

Всего листов раздела 5.1: 230

Всего разделов: 4

Всего листов выписки: 235

05.03.2024г. № КУВИ-001/2024-65013688

Кадастровый номер:

50:10:0060101:1423

1	492649.66	1363625.92	-	0.1	данные отсутствуют	данные отсутствуют
2	492660.41	1363630.06	-	0.1	данные отсутствуют	данные отсутствуют
1	492660.66	1363591.85	-	0.1	данные отсутствуют	данные отсутствуют
2	492662.52	1363592.57	-	0.1	данные отсутствуют	данные отсутствуют
1	492644.25	1363637	-	0.1	данные отсутствуют	данные отсутствуют
2	492645.24	1363637.35	-	0.1	данные отсутствуют	данные отсутствуют
1	492900.12	1363502.58	-	0.1	данные отсутствуют	данные отсутствуют
2	492898.83	1363503.08	-	0.1	данные отсутствуют	данные отсутствуют
1	492922.33	1363537.14	-	0.1	данные отсутствуют	данные отсутствуют
2	492919.58	1363538.5	-	0.1	данные отсутствуют	данные отсутствуют
1	492968.86	1363437.32	-	0.1	данные отсутствуют	данные отсутствуют
2	492976.18	1363440.39	-	0.1	данные отсутствуют	данные отсутствуют
1	492977.74	1363446.92	-	0.1	данные отсутствуют	данные отсутствуют
2	492978.43	1363446.62	-	0.1	данные отсутствуют	данные отсутствуют
1	492977.26	1363452.81	-	0.1	данные отсутствуют	данные отсутствуют
2	492979.75	1363451.69	-	0.1	данные отсутствуют	данные отсутствуют
1	492912.48	1364597.71	-	0.1	данные отсутствуют	данные отсутствуют



ДОКУМЕНТ ПОДПИСАН
ЭЛЕКТРОННОЙ ПОДПИСЬЮ

Сертификат: 00ВВ056В7401СВ38D2В3576АСDC8425108

Владелец: ФЕДЕРАЛЬНАЯ СЛУЖБА ГОСУДАРСТВЕННОЙ
РЕГИСТРАЦИИ, КАДАСТРА И КАРТОГРАФИИ
Действителен: с 27.06.2023 по 19.09.2024

полное наименование должности

инициалы, фамилия

Сооружение

вид объекта недвижимости

Лист № 202 раздела 5.1

Всего листов раздела 5.1: 230

Всего разделов: 4

Всего листов выписки: 235

05.03.2024г. № КУВИ-001/2024-65013688

Кадастровый номер:

50:10:0060101:1423

2	492916.27	1364595.01	-	0.1	данные отсутствуют	данные отсутствуют
1	491496.83	1363688.11	-	0.1	данные отсутствуют	данные отсутствуют
2	491500.8	1363689.56	-	0.1	данные отсутствуют	данные отсутствуют
1	491268.3	1363343.48	-	0.1	данные отсутствуют	данные отсутствуют
2	491287.76	1363300.05	-	0.1	данные отсутствуют	данные отсутствуют
1	491265.38	1363332.75	-	0.1	данные отсутствуют	данные отсутствуют
2	491268.3	1363343.48	-	0.1	данные отсутствуют	данные отсутствуют
3	491261.11	1363359.52	-	0.1	данные отсутствуют	данные отсутствуют
1	491167.64	1363292.25	-	0.1	данные отсутствуют	данные отсутствуют
2	491160.55	1363289.14	-	0.1	данные отсутствуют	данные отсутствуют
1	491523.88	1362972.03	-	0.1	данные отсутствуют	данные отсутствуют
2	491518.28	1362968.01	-	0.1	данные отсутствуют	данные отсутствуют
1	491510.65	1362969.47	-	0.1	данные отсутствуют	данные отсутствуют
2	491512.81	1362971.39	-	0.1	данные отсутствуют	данные отсутствуют
1	491528.19	1362961.9	-	0.1	данные отсутствуют	данные отсутствуют
2	491526.1	1362959.91	-	0.1	данные отсутствуют	данные отсутствуют
1	491552.64	1362945.11	-	0.1	данные отсутствуют	данные отсутствуют



ДОКУМЕНТ ПОДПИСАН
ЭЛЕКТРОННОЙ ПОДПИСЬЮ

Сертификат: 00ВВ056В7401СВ38D2В3576АСDC8425108

Владелец: ФЕДЕРАЛЬНАЯ СЛУЖБА ГОСУДАРСТВЕННОЙ
РЕГИСТРАЦИИ, КАДАСТРА И КАРТОГРАФИИ
Действителен: с 27.06.2023 по 19.09.2024

полное наименование должности

инициалы, фамилия

Сооружение

вид объекта недвижимости

Лист № 203 раздела 5.1

Всего листов раздела 5.1: 230

Всего разделов: 4

Всего листов выписки: 235

05.03.2024г. № КУВИ-001/2024-65013688

Кадастровый номер:

50:10:0060101:1423

2	491553.8	1362947.17	-	0.1	данные отсутствуют	данные отсутствуют
1	490892.08	1363395.12	-	0.1	данные отсутствуют	данные отсутствуют
2	490891.67	1363401.34	-	0.1	данные отсутствуют	данные отсутствуют
1	490873.14	1363393.85	-	0.1	данные отсутствуют	данные отсутствуют
2	490872.72	1363400.07	-	0.1	данные отсутствуют	данные отсутствуют
1	490854.67	1363392.58	-	0.1	данные отсутствуют	данные отсутствуют
2	490854.25	1363398.79	-	0.1	данные отсутствуют	данные отсутствуют
1	490835.67	1363391.13	-	0.1	данные отсутствуют	данные отсутствуют
2	490835.26	1363397.35	-	0.1	данные отсутствуют	данные отсутствуют
1	491192.69	1364155.43	-	0.1	данные отсутствуют	данные отсутствуют
2	491191.67	1364158.9	-	0.1	данные отсутствуют	данные отсутствуют
1	491238.98	1364170.26	-	0.1	данные отсутствуют	данные отсутствуют
2	491234.76	1364177.6	-	0.1	данные отсутствуют	данные отсутствуют
1	491206.63	1364370.16	-	0.1	данные отсутствуют	данные отсутствуют
2	491207.92	1364367.4	-	0.1	данные отсутствуют	данные отсутствуют
1	491190.35	1364471.67	-	0.1	данные отсутствуют	данные отсутствуют
2	491183.67	1364468.42	-	0.1	данные отсутствуют	данные отсутствуют



ДОКУМЕНТ ПОДПИСАН
ЭЛЕКТРОННОЙ ПОДПИСЬЮ

Сертификат: 00ВВ056В7401СВ38D2В3576АСDC8425108

Владелец: ФЕДЕРАЛЬНАЯ СЛУЖБА ГОСУДАРСТВЕННОЙ
РЕГИСТРАЦИИ, КАДАСТРА И КАРТОГРАФИИ
Действителен: с 27.06.2023 по 19.09.2024

полное наименование должности

инициалы, фамилия

Сооружение

вид объекта недвижимости

Лист № 204 раздела 5.1

Всего листов раздела 5.1: 230

Всего разделов: 4

Всего листов выписки: 235

05.03.2024г. № КУВИ-001/2024-65013688

Кадастровый номер:

50:10:0060101:1423

1	490908.76	1364436.81	-	0.1	данные отсутствуют	данные отсутствуют
2	490913.31	1364428.44	-	0.1	данные отсутствуют	данные отсутствуют
1	490910.31	1364437.6	-	0.1	данные отсутствуют	данные отсутствуют
2	490908.81	1364440.49	-	0.1	данные отсутствуют	данные отсутствуют
1	490955.75	1364551.8	-	0.1	данные отсутствуют	данные отсутствуют
2	490938.26	1364582.73	-	0.1	данные отсутствуют	данные отсутствуют
3	490914.54	1364629.38	-	0.1	данные отсутствуют	данные отсутствуют
4	490899.19	1364659.57	-	0.1	данные отсутствуют	данные отсутствуют
5	490896.95	1364663.99	-	0.1	данные отсутствуют	данные отсутствуют
6	490902.17	1364666.64	-	0.1	данные отсутствуют	данные отсутствуют
1	490946.36	1364583.4	-	0.1	данные отсутствуют	данные отсутствуют
2	490939.93	1364579.76	-	0.1	данные отсутствуют	данные отсутствуют
1	490896.95	1364663.99	-	0.1	данные отсутствуют	данные отсутствуют
2	490896.47	1364664.92	-	0.1	данные отсутствуют	данные отсутствуют
1	491059.97	1364513.73	-	0.1	данные отсутствуют	данные отсутствуют
2	491062.68	1364507.16	-	0.1	данные отсутствуют	данные отсутствуют
3	491069.69	1364490.17	-	0.1	данные отсутствуют	данные отсутствуют



ДОКУМЕНТ ПОДПИСАН
ЭЛЕКТРОННОЙ ПОДПИСЬЮ

Сертификат: 00ВВ056В7401СВ38Д2В3576АСDC8425108

Владелец: ФЕДЕРАЛЬНАЯ СЛУЖБА ГОСУДАРСТВЕННОЙ
РЕГИСТРАЦИИ, КАДАСТРА И КАРТОГРАФИИ
Действителен: с 27.06.2023 по 19.09.2024

полное наименование должности

инициалы, фамилия

Сооружение

вид объекта недвижимости

Лист № 205 раздела 5.1

Всего листов раздела 5.1: 230

Всего разделов: 4

Всего листов выписки: 235

05.03.2024г. № КУВИ-001/2024-65013688

Кадастровый номер:

50:10:0060101:1423

1	491050.92	1364227.64	-	0.1	данные отсутствуют	данные отсутствуют
2	491050.5	1364228.44	-	0.1	данные отсутствуют	данные отсутствуют
1	491350.12	1364609.43	-	0.1	данные отсутствуют	данные отсутствуют
2	491353.43	1364610.48	-	0.1	данные отсутствуют	данные отсутствуют
1	491987.92	1363600.96	-	0.1	данные отсутствуют	данные отсутствуют
2	491947.45	1363584.99	-	0.1	данные отсутствуют	данные отсутствуют
1	492022.32	1363431.65	-	0.1	данные отсутствуют	данные отсутствуют
2	492024.69	1363425.55	-	0.1	данные отсутствуют	данные отсутствуют
1	491952.51	1363203.76	-	0.1	данные отсутствуют	данные отсутствуют
2	491958.42	1363206.38	-	0.1	данные отсутствуют	данные отсутствуют
1	492052.34	1363222.83	-	0.1	данные отсутствуют	данные отсутствуют
2	492090.17	1363237.13	-	0.1	данные отсутствуют	данные отсутствуют
1	492087.69	1363743.27	-	0.1	данные отсутствуют	данные отсутствуют
2	492115.67	1363752.88	-	0.1	данные отсутствуют	данные отсутствуют
3	492159.15	1363767.67	-	0.1	данные отсутствуют	данные отсутствуют
1	492577.89	1363322.94	-	0.1	данные отсутствуют	данные отсутствуют
2	492572.43	1363337.76	-	0.1	данные отсутствуют	данные отсутствуют



ДОКУМЕНТ ПОДПИСАН
ЭЛЕКТРОННОЙ ПОДПИСЬЮ

Сертификат: 00ВВ056В7401СВ38D2В3576АСDC8425108

Владелец: ФЕДЕРАЛЬНАЯ СЛУЖБА ГОСУДАРСТВЕННОЙ
РЕГИСТРАЦИИ, КАДАСТРА И КАРТОГРАФИИ
Действителен: с 27.06.2023 по 19.09.2024

полное наименование должности

инициалы, фамилия

Сооружение

вид объекта недвижимости

Лист № 206 раздела 5.1

Всего листов раздела 5.1: 230

Всего разделов: 4

Всего листов выписки: 235

05.03.2024г. № КУВИ-001/2024-65013688

Кадастровый номер:

50:10:0060101:1423

3	492562.16	1363363.7	-	0.1	данные отсутствуют	данные отсутствуют
4	492558.52	1363373.08	-	0.1	данные отсутствуют	данные отсутствуют
5	492552.45	1363388.68	-	0.1	данные отсутствуют	данные отсутствуют
6	492544.5	1363410.36	-	0.1	данные отсутствуют	данные отсутствуют
7	492537.12	1363429.94	-	0.1	данные отсутствуют	данные отсутствуют
8	492532.54	1363442.61	-	0.1	данные отсутствуют	данные отсутствуют
9	492512.4	1363498.54	-	0.1	данные отсутствуют	данные отсутствуют
10	492501.68	1363528.09	-	0.1	данные отсутствуют	данные отсутствуют
11	492487.34	1363567.03	-	0.1	данные отсутствуют	данные отсутствуют
12	492476.74	1363595.83	-	0.1	данные отсутствуют	данные отсутствуют
1	492598.27	1363223.51	-	0.1	данные отсутствуют	данные отсутствуют
2	492596.08	1363222.94	-	0.1	данные отсутствуют	данные отсутствуют
1	492704.09	1364144.44	-	0.1	данные отсутствуют	данные отсутствуют
2	492704.43	1364141.82	-	0.1	данные отсутствуют	данные отсутствуют
1	492828.83	1363747.24	-	0.1	данные отсутствуют	данные отсутствуют
2	492830.11	1363743.48	-	0.1	данные отсутствуют	данные отсутствуют
3	492831.49	1363739.17	-	0.1	данные отсутствуют	данные отсутствуют



ДОКУМЕНТ ПОДПИСАН
ЭЛЕКТРОННОЙ ПОДПИСЬЮ

Сертификат: 00ВВ056В7401СВ38Д2В3576АСДС8425108

Владелец: ФЕДЕРАЛЬНАЯ СЛУЖБА ГОСУДАРСТВЕННОЙ
РЕГИСТРАЦИИ, КАДАСТРА И КАРТОГРАФИИ
Действителен: с 27.06.2023 по 19.09.2024

полное наименование должности

инициалы, фамилия

Сооружение

вид объекта недвижимости

Лист № 207 раздела 5.1

Всего листов раздела 5.1: 230

Всего разделов: 4

Всего листов выписки: 235

05.03.2024г. № КУВИ-001/2024-65013688

Кадастровый номер:

50:10:0060101:1423

1	492528.41	1364826.1	-	0.1	данные отсутствуют	данные отсутствуют
2	492525.62	1364825.63	-	0.1	данные отсутствуют	данные отсутствуют
1	492525.48	1364842.55	-	0.1	данные отсутствуют	данные отсутствуют
2	492522.69	1364842.07	-	0.1	данные отсутствуют	данные отсутствуют
1	492522.88	1364857.13	-	0.1	данные отсутствуют	данные отсутствуют
2	492520.1	1364856.65	-	0.1	данные отсутствуют	данные отсутствуют
1	492520.37	1364871.34	-	0.1	данные отсутствуют	данные отсутствуют
2	492517.58	1364870.86	-	0.1	данные отсутствуют	данные отсутствуют
1	492517.96	1364885.44	-	0.1	данные отсутствуют	данные отсутствуют
2	492515.17	1364884.96	-	0.1	данные отсутствуют	данные отсутствуют
1	492515.04	1364902.52	-	0.1	данные отсутствуют	данные отсутствуют
2	492512.26	1364902.05	-	0.1	данные отсутствуют	данные отсутствуют
1	491901.3	1364925.14	-	0.1	данные отсутствуют	данные отсутствуют
2	491914.6	1364964.34	-	0.1	данные отсутствуют	данные отсутствуют
1	491978.41	1363857.53	-	0.1	данные отсутствуют	данные отсутствуют
2	491981.67	1363850.24	-	0.1	данные отсутствуют	данные отсутствуют
1	491523.37	1362758.93	-	0.1	данные отсутствуют	данные отсутствуют



ДОКУМЕНТ ПОДПИСАН
ЭЛЕКТРОННОЙ ПОДПИСЬЮ

Сертификат: 00ВВ056В7401СВ38D2В3576АСDC8425108

Владелец: ФЕДЕРАЛЬНАЯ СЛУЖБА ГОСУДАРСТВЕННОЙ

РЕГИСТРАЦИИ, КАДАСТРА И КАРТОГРАФИИ

Действителен: с 27.06.2023 по 19.09.2024

полное наименование должности

инициалы, фамилия

Сооружение

вид объекта недвижимости

Лист № 208 раздела 5.1

Всего листов раздела 5.1: 230

Всего разделов: 4

Всего листов выписки: 235

05.03.2024г. № КУВИ-001/2024-65013688

Кадастровый номер:

50:10:0060101:1423

2	491535.12	1362738.8	-	0.1	данные отсутствуют	данные отсутствуют
1	491495.92	1362748.09	-	0.1	данные отсутствуют	данные отсутствуют
2	491495.92	1362748.44	-	0.1	данные отсутствуют	данные отсутствуют
1	491492.88	1362747.27	-	0.1	данные отсутствуют	данные отсутствуют
2	491485.48	1362750.34	-	0.1	данные отсутствуют	данные отсутствуют
3	491480.17	1362748.02	-	0.1	данные отсутствуют	данные отсутствуют
1	490929.22	1363787.73	-	0.1	данные отсутствуют	данные отсутствуют
2	490925.13	1363810.54	-	0.1	данные отсутствуют	данные отсутствуют
3	490906.27	1363808.47	-	0.1	данные отсутствуют	данные отсутствуют
4	490902.34	1363853.71	-	0.1	данные отсутствуют	данные отсутствуют
5	490879.72	1363849.85	-	0.1	данные отсутствуют	данные отсутствуют
6	490837.95	1363843.77	-	0.1	данные отсутствуют	данные отсутствуют
7	490836.2	1363862.68	-	0.1	данные отсутствуют	данные отсутствуют
8	490834.29	1363878.11	-	0.1	данные отсутствуют	данные отсутствуют
9	490837.52	1363922.5	-	0.1	данные отсутствуют	данные отсутствуют
1	490963.43	1364556.38	-	0.1	данные отсутствуют	данные отсутствуют
2	490955.75	1364551.8	-	0.1	данные отсутствуют	данные отсутствуют



ДОКУМЕНТ ПОДПИСАН
ЭЛЕКТРОННОЙ ПОДПИСЬЮ

Сертификат: 00ВВ056В7401СВ38D2В3576АСDC8425108

Владелец: ФЕДЕРАЛЬНАЯ СЛУЖБА ГОСУДАРСТВЕННОЙ
РЕГИСТРАЦИИ, КАДАСТРА И КАРТОГРАФИИ
Действителен: с 27.06.2023 по 19.09.2024

полное наименование должности

инициалы, фамилия

Сооружение

вид объекта недвижимости

Лист № 209 раздела 5.1

Всего листов раздела 5.1: 230

Всего разделов: 4

Всего листов выписки: 235

05.03.2024г. № КУВИ-001/2024-65013688

Кадастровый номер:

50:10:0060101:1423

3	490976.26	1364516.55	-	0.1	данные отсутствуют	данные отсутствуют
4	490993.39	1364487.05	-	0.1	данные отсутствуют	данные отсутствуют
5	490996.28	1364481.45	-	0.1	данные отсутствуют	данные отсутствуют
1	490208.73	1361972.75	-	0.1	данные отсутствуют	данные отсутствуют
2	490216.29	1361992.24	-	0.1	данные отсутствуют	данные отсутствуют
3	490267.71	1361975.47	-	0.1	данные отсутствуют	данные отсутствуют
1	492242.12	1363675.35	-	0.1	данные отсутствуют	данные отсутствуют
2	492288.15	1363690.95	-	0.1	данные отсутствуют	данные отсутствуют
3	492333.1	1363706.48	-	0.1	данные отсутствуют	данные отсутствуют
4	492365.14	1363717.82	-	0.1	данные отсутствуют	данные отсутствуют
5	492378.28	1363704.9	-	0.1	данные отсутствуют	данные отсутствуют
6	492385.18	1363686.1	-	0.1	данные отсутствуют	данные отсутствуют
7	492401.63	1363682.57	-	0.1	данные отсутствуют	данные отсутствуют
1	492305.72	1363532.06	-	0.1	данные отсутствуют	данные отсутствуют
2	492320.14	1363491.8	-	0.1	данные отсутствуют	данные отсутствуют
3	492338.04	1363441.81	-	0.1	данные отсутствуют	данные отсутствуют
4	492352.53	1363401.6	-	0.1	данные отсутствуют	данные отсутствуют



ДОКУМЕНТ ПОДПИСАН
ЭЛЕКТРОННОЙ ПОДПИСЬЮ

Сертификат: 00ВВ056В7401СВ38D2В3576АСDC8425108

Владелец: ФЕДЕРАЛЬНАЯ СЛУЖБА ГОСУДАРСТВЕННОЙ
РЕГИСТРАЦИИ, КАДАСТРА И КАРТОГРАФИИ
Действителен: с 27.06.2023 по 19.09.2024

полное наименование должности

инициалы, фамилия

Сооружение

вид объекта недвижимости

Лист № 210 раздела 5.1

Всего листов раздела 5.1: 230

Всего разделов: 4

Всего листов выписки: 235

05.03.2024г. № КУВИ-001/2024-65013688

Кадастровый номер:

50:10:0060101:1423

5	492360.69	1363376.87	-	0.1	данные отсутствуют	данные отсутствуют
6	492375.43	1363332.2	-	0.1	данные отсутствуют	данные отсутствуют
7	492386.68	1363298.09	-	0.1	данные отсутствуют	данные отсутствуют
8	492393.23	1363276.27	-	0.1	данные отсутствуют	данные отсутствуют
9	492400.34	1363251.08	-	0.1	данные отсутствуют	данные отсутствуют
10	492413.49	1363203.22	-	0.1	данные отсутствуют	данные отсутствуют
11	492420.83	1363177.27	-	0.1	данные отсутствуют	данные отсутствуют
12	492425.34	1363160.69	-	0.1	данные отсутствуют	данные отсутствуют
13	492433.14	1363132.47	-	0.1	данные отсутствуют	данные отсутствуют
14	492440.66	1363105.28	-	0.1	данные отсутствуют	данные отсутствуют
15	492431.11	1363102.43	-	0.1	данные отсутствуют	данные отсутствуют
16	492416.34	1363098.03	-	0.1	данные отсутствуют	данные отсутствуют
1	492605.28	1363195.31	-	0.1	данные отсутствуют	данные отсутствуют
2	492601.51	1363211.11	-	0.1	данные отсутствуют	данные отсутствуют
3	492595.04	1363235.9	-	0.1	данные отсутствуют	данные отсутствуют
4	492592.95	1363244.31	-	0.1	данные отсутствуют	данные отсутствуют
5	492575.34	1363322.24	-	0.1	данные отсутствуют	данные отсутствуют



ДОКУМЕНТ ПОДПИСАН
ЭЛЕКТРОННОЙ ПОДПИСЬЮ

Сертификат: 00ВВ056В7401СВ38D2В3576АСDC8425108

Владелец: ФЕДЕРАЛЬНАЯ СЛУЖБА ГОСУДАРСТВЕННОЙ
РЕГИСТРАЦИИ, КАДАСТРА И КАРТОГРАФИИ
Действителен: с 27.06.2023 по 19.09.2024

полное наименование должности

инициалы, фамилия

Сооружение

вид объекта недвижимости

Лист № 211 раздела 5.1

Всего листов раздела 5.1: 230

Всего разделов: 4

Всего листов выписки: 235

05.03.2024г. № КУВИ-001/2024-65013688

Кадастровый номер:

50:10:0060101:1423

6	492587.75	1363325.63	-	0.1	данные отсутствуют	данные отсутствуют
7	492661.44	1363345.73	-	0.1	данные отсутствуют	данные отсутствуют
8	492717.97	1363361.35	-	0.1	данные отсутствуют	данные отсутствуют
9	492720.83	1363366.89	-	0.1	данные отсутствуют	данные отсутствуют
10	492737.65	1363403.75	-	0.1	данные отсутствуют	данные отсутствуют
11	492733.79	1363414.27	-	0.1	данные отсутствуют	данные отсутствуют
12	492730.18	1363423.68	-	0.1	данные отсутствуют	данные отсутствуют
13	492713.41	1363463.17	-	0.1	данные отсутствуют	данные отсутствуют
14	492712.19	1363462.72	-	0.1	данные отсутствуют	данные отсутствуют
15	492701.54	1363491.09	-	0.1	данные отсутствуют	данные отсутствуют
16	492685.79	1363531.59	-	0.1	данные отсутствуют	данные отсутствуют
17	492677.07	1363553.83	-	0.1	данные отсутствуют	данные отсутствуют
18	492662.52	1363592.57	-	0.1	данные отсутствуют	данные отсутствуют
19	492649.66	1363625.92	-	0.1	данные отсутствуют	данные отсутствуют
20	492645.24	1363637.35	-	0.1	данные отсутствуют	данные отсутствуют
21	492637.53	1363657.26	-	0.1	данные отсутствуют	данные отсутствуют
1	491419.07	1362868.76	-	0.1	данные отсутствуют	данные отсутствуют



ДОКУМЕНТ ПОДПИСАН
ЭЛЕКТРОННОЙ ПОДПИСЬЮ

Сертификат: 00ВВ056В7401СВ38D2В3576АСDC8425108

Владелец: ФЕДЕРАЛЬНАЯ СЛУЖБА ГОСУДАРСТВЕННОЙ
РЕГИСТРАЦИИ, КАДАСТРА И КАРТОГРАФИИ
Действителен: с 27.06.2023 по 19.09.2024

полное наименование должности

инициалы, фамилия

Сооружение

вид объекта недвижимости

Лист № 212 раздела 5.1

Всего листов раздела 5.1: 230

Всего разделов: 4

Всего листов выписки: 235

05.03.2024г. № КУВИ-001/2024-65013688

Кадастровый номер:

50:10:0060101:1423

2	491415.67	1362870.16	-	0.1	данные отсутствуют	данные отсутствуют
3	491403.44	1362840.3	-	0.1	данные отсутствуют	данные отсутствуют
1	491025.31	1364276.59	-	0.1	данные отсутствуют	данные отсутствуют
2	491026.71	1364273.79	-	0.1	данные отсутствуют	данные отсутствуют
3	491034.26	1364259.43	-	0.1	данные отсутствуют	данные отсутствуют
4	491042.51	1364243.06	-	0.1	данные отсутствуют	данные отсутствуют
5	491050.5	1364228.44	-	0.1	данные отсутствуют	данные отсутствуют
6	491048.26	1364227.33	-	0.1	данные отсутствуют	данные отсутствуют
1	492022.5	1363436.23	-	0.1	данные отсутствуют	данные отсутствуют
2	492023.86	1363432.25	-	0.1	данные отсутствуют	данные отсутствуют
3	492022.32	1363431.65	-	0.1	данные отсутствуют	данные отсутствуют
4	492012.05	1363427.58	-	0.1	данные отсутствуют	данные отсутствуют
5	491989.71	1363419.93	-	0.1	данные отсутствуют	данные отсутствуют
6	491975.19	1363414.57	-	0.1	данные отсутствуют	данные отсутствуют
7	491932.77	1363398.81	-	0.1	данные отсутствуют	данные отсутствуют
8	491893.82	1363384.33	-	0.1	данные отсутствуют	данные отсутствуют
1	491657.65	1364774.28	-	0.1	данные отсутствуют	данные отсутствуют



ДОКУМЕНТ ПОДПИСАН
ЭЛЕКТРОННОЙ ПОДПИСЬЮ

Сертификат: 00ВВ056В7401СВ38D2В3576АСDC8425108

Владелец: ФЕДЕРАЛЬНАЯ СЛУЖБА ГОСУДАРСТВЕННОЙ
РЕГИСТРАЦИИ, КАДАСТРА И КАРТОГРАФИИ
Действителен: с 27.06.2023 по 19.09.2024

полное наименование должности

инициалы, фамилия

Сооружение

вид объекта недвижимости

Лист № 213 раздела 5.1

Всего листов раздела 5.1: 230

Всего разделов: 4

Всего листов выписки: 235

05.03.2024г. № КУВИ-001/2024-65013688

Кадастровый номер:

50:10:0060101:1423

2	491644.42	1364783.27	-	0.1	данные отсутствуют	данные отсутствуют
3	491608.46	1364809.79	-	0.1	данные отсутствуют	данные отсутствуют
4	491590.66	1364778.76	-	0.1	данные отсутствуют	данные отсутствуют
5	491575.62	1364752.55	-	0.1	данные отсутствуют	данные отсутствуют
6	491559.04	1364723.8	-	0.1	данные отсутствуют	данные отсутствуют
7	491541.85	1364711.48	-	0.1	данные отсутствуют	данные отсутствуют
8	491499.31	1364685.68	-	0.1	данные отсутствуют	данные отсутствуют
1	492408.46	1364082.8	-	0.1	данные отсутствуют	данные отсутствуют
2	492333.99	1364095.17	-	0.1	данные отсутствуют	данные отсутствуют
3	492315.58	1364061.52	-	0.1	данные отсутствуют	данные отсутствуют
4	492318.08	1364033.45	-	0.1	данные отсутствуют	данные отсутствуют
5	492318.28	1364018.94	-	0.1	данные отсутствуют	данные отсутствуют
6	492318.22	1364018.17	-	0.1	данные отсутствуют	данные отсутствуют
1	492047.17	1363771.29	-	0.1	данные отсутствуют	данные отсутствуют
2	492030.6	1363768	-	0.1	данные отсутствуют	данные отсутствуют
3	492029.74	1363771.88	-	0.1	данные отсутствуют	данные отсутствуют
4	492008.29	1363767.61	-	0.1	данные отсутствуют	данные отсутствуют



ДОКУМЕНТ ПОДПИСАН
ЭЛЕКТРОННОЙ ПОДПИСЬЮ

Сертификат: 00ВВ056В7401СВ38D2В3576АСDC8425108

Владелец: ФЕДЕРАЛЬНАЯ СЛУЖБА ГОСУДАРСТВЕННОЙ

РЕГИСТРАЦИИ, КАДАСТРА И КАРТОГРАФИИ

Действителен: с 27.06.2023 по 19.09.2024

полное наименование должности

инициалы, фамилия

Сооружение

вид объекта недвижимости

Лист № 214 раздела 5.1

Всего листов раздела 5.1: 230

Всего разделов: 4

Всего листов выписки: 235

05.03.2024г. № КУВИ-001/2024-65013688

Кадастровый номер:

50:10:0060101:1423

5	491971.25	1363761.28	-	0.1	данные отсутствуют	данные отсутствуют
6	491963.28	1363760.63	-	0.1	данные отсутствуют	данные отсутствуют
7	491949.51	1363757.21	-	0.1	данные отсутствуют	данные отсутствуют
8	491921.04	1363752.4	-	0.1	данные отсутствуют	данные отсутствуют
9	491919.61	1363756.9	-	0.1	данные отсутствуют	данные отсутствуют
1	492266.94	1362698.18	-	0.1	данные отсутствуют	данные отсутствуют
2	492270.33	1362762.7	-	0.1	данные отсутствуют	данные отсутствуют
3	492270.27	1362851.02	-	0.1	данные отсутствуют	данные отсутствуют
4	492270.26	1362861.87	-	0.1	данные отсутствуют	данные отсутствуют
5	492257.84	1362862.67	-	0.1	данные отсутствуют	данные отсутствуют
6	492224.97	1362872.55	-	0.1	данные отсутствуют	данные отсутствуют
7	492132.66	1362902.45	-	0.1	данные отсутствуют	данные отсутствуют
8	492099.7	1362914.83	-	0.1	данные отсутствуют	данные отсутствуют
9	492096.66	1362930.77	-	0.1	данные отсутствуют	данные отсутствуют
10	492092.13	1362956.43	-	0.1	данные отсутствуют	данные отсутствуют
11	492085.44	1362997.55	-	0.1	данные отсутствуют	данные отсутствуют
12	492079.96	1363031.24	-	0.1	данные отсутствуют	данные отсутствуют



ДОКУМЕНТ ПОДПИСАН
ЭЛЕКТРОННОЙ ПОДПИСЬЮ

Сертификат: 00ВВ056В7401СВ38D2В3576АСDС8425108

Владелец: ФЕДЕРАЛЬНАЯ СЛУЖБА ГОСУДАРСТВЕННОЙ
РЕГИСТРАЦИИ, КАДАСТРА И КАРТОГРАФИИ
Действителен: с 27.06.2023 по 19.09.2024

полное наименование должности

инициалы, фамилия

Сооружение

вид объекта недвижимости

Лист № 215 раздела 5.1

Всего листов раздела 5.1: 230

Всего разделов: 4

Всего листов выписки: 235

05.03.2024г. № КУВИ-001/2024-65013688

Кадастровый номер:

50:10:0060101:1423

13	492078.79	1363037.55	-	0.1	данные отсутствуют	данные отсутствуют
14	492017.75	1363039.58	-	0.1	данные отсутствуют	данные отсутствуют
15	492005.63	1363074.88	-	0.1	данные отсутствуют	данные отсутствуют
16	491973.15	1363164.96	-	0.1	данные отсутствуют	данные отсутствуют
17	491962.26	1363195.73	-	0.1	данные отсутствуют	данные отсутствуют
18	491944.22	1363245.74	-	0.1	данные отсутствуют	данные отсутствуют
19	491918.11	1363318.99	-	0.1	данные отсутствуют	данные отсутствуют
20	491885.35	1363407.14	-	0.1	данные отсутствуют	данные отсутствуют
21	491867.15	1363457.26	-	0.1	данные отсутствуют	данные отсутствуют
22	491851.37	1363495.42	-	0.1	данные отсутствуют	данные отсутствуют
23	491845.42	1363508.7	-	0.1	данные отсутствуют	данные отсутствуют
24	491831.69	1363519.7	-	0.1	данные отсутствуют	данные отсутствуют
25	491796.27	1363547.44	-	0.1	данные отсутствуют	данные отсутствуют
26	491746.31	1363582.57	-	0.1	данные отсутствуют	данные отсутствуют
27	491729.6	1363594.31	-	0.1	данные отсутствуют	данные отсутствуют
28	491743.62	1363626.18	-	0.1	данные отсутствуют	данные отсутствуют
29	491747.67	1363636.82	-	0.1	данные отсутствуют	данные отсутствуют



ДОКУМЕНТ ПОДПИСАН
ЭЛЕКТРОННОЙ ПОДПИСЬЮ

Сертификат: 00ВВ056В7401СВ38D2В3576АСDC8425108

Владелец: ФЕДЕРАЛЬНАЯ СЛУЖБА ГОСУДАРСТВЕННОЙ
РЕГИСТРАЦИИ, КАДАСТРА И КАРТОГРАФИИ
Действителен: с 27.06.2023 по 19.09.2024

полное наименование должности

инициалы, фамилия

Сооружение

вид объекта недвижимости

Лист № 216 раздела 5.1

Всего листов раздела 5.1: 230

Всего разделов: 4

Всего листов выписки: 235

05.03.2024г. № КУВИ-001/2024-65013688

Кадастровый номер:

50:10:0060101:1423

30	491753.18	1363651.27	-	0.1	данные отсутствуют	данные отсутствуют
31	491758.06	1363679.69	-	0.1	данные отсутствуют	данные отсутствуют
32	491759.1	1363725.19	-	0.1	данные отсутствуют	данные отсутствуют
33	491753.46	1363755.25	-	0.1	данные отсутствуют	данные отсутствуют
34	491748.83	1363779.88	-	0.1	данные отсутствуют	данные отсутствуют
35	491742.93	1363812.46	-	0.1	данные отсутствуют	данные отсутствуют
36	491738.21	1363838.44	-	0.1	данные отсутствуют	данные отсутствуют
37	491732.4	1363870.58	-	0.1	данные отсутствуют	данные отсутствуют
38	491727.9	1363895.45	-	0.1	данные отсутствуют	данные отсутствуют
39	491723.5	1363919.7	-	0.1	данные отсутствуют	данные отсутствуют
40	491718.39	1363947.86	-	0.1	данные отсутствуют	данные отсутствуют
41	491711.28	1363987.05	-	0.1	данные отсутствуют	данные отсутствуют
42	491705.35	1364020.06	-	0.1	данные отсутствуют	данные отсутствуют
43	491700.54	1364046.88	-	0.1	данные отсутствуют	данные отсутствуют
44	491694.98	1364078.34	-	0.1	данные отсутствуют	данные отсутствуют
45	491691.11	1364100.27	-	0.1	данные отсутствуют	данные отсутствуют
46	491687.49	1364120.97	-	0.1	данные отсутствуют	данные отсутствуют



ДОКУМЕНТ ПОДПИСАН
ЭЛЕКТРОННОЙ ПОДПИСЬЮ

Сертификат: 00ВВ056В7401СВ38D2В3576АСDC8425108

Владелец: ФЕДЕРАЛЬНАЯ СЛУЖБА ГОСУДАРСТВЕННОЙ

РЕГИСТРАЦИИ, КАДАСТРА И КАРТОГРАФИИ

Действителен: с 27.06.2023 по 19.09.2024

полное наименование должности

инициалы, фамилия

Сооружение

вид объекта недвижимости

Лист № 217 раздела 5.1

Всего листов раздела 5.1: 230

Всего разделов: 4

Всего листов выписки: 235

05.03.2024г. № КУВИ-001/2024-65013688

Кадастровый номер:

50:10:0060101:1423

47	491682.3	1364150.71	-	0.1	данные отсутствуют	данные отсутствуют
48	491678.37	1364171.9	-	0.1	данные отсутствуют	данные отсутствуют
49	491670.24	1364217.59	-	0.1	данные отсутствуют	данные отсутствуют
50	491666.12	1364240.73	-	0.1	данные отсутствуют	данные отсутствуют
51	491739.1	1364255.21	-	0.1	данные отсутствуют	данные отсутствуют
52	491775.67	1364262.04	-	0.1	данные отсутствуют	данные отсутствуют
53	491798.42	1364266.29	-	0.1	данные отсутствуют	данные отсутствуют
54	491800.64	1364255.48	-	0.1	данные отсутствуют	данные отсутствуют
55	491804.99	1364234.34	-	0.1	данные отсутствуют	данные отсутствуют
56	491821.96	1364237.87	-	0.1	данные отсутствуют	данные отсутствуют
57	491831	1364239.75	-	0.1	данные отсутствуют	данные отсутствуют
58	491863.99	1364246.6	-	0.1	данные отсутствуют	данные отсутствуют
59	491883.48	1364251.38	-	0.1	данные отсутствуют	данные отсутствуют
60	491892.67	1364251.86	-	0.1	данные отсутствуют	данные отсутствуют
61	491921.4	1364248.32	-	0.1	данные отсутствуют	данные отсутствуют
62	491949.28	1364242.41	-	0.1	данные отсутствуют	данные отсутствуют
63	491990.02	1364233.07	-	0.1	данные отсутствуют	данные отсутствуют



ДОКУМЕНТ ПОДПИСАН
ЭЛЕКТРОННОЙ ПОДПИСЬЮ

Сертификат: 00ВВ056В7401СВ38D2В3576АСDС8425108

Владелец: ФЕДЕРАЛЬНАЯ СЛУЖБА ГОСУДАРСТВЕННОЙ
РЕГИСТРАЦИИ, КАДАСТРА И КАРТОГРАФИИ
Действителен: с 27.06.2023 по 19.09.2024

полное наименование должности

инициалы, фамилия

Сооружение

вид объекта недвижимости

Лист № 218 раздела 5.1

Всего листов раздела 5.1: 230

Всего разделов: 4

Всего листов выписки: 235

05.03.2024г. № КУВИ-001/2024-65013688

Кадастровый номер:

50:10:0060101:1423

64	492019.14	1364226.39	-	0.1	данные отсутствуют	данные отсутствуют
65	492032.62	1364223.29	-	0.1	данные отсутствуют	данные отсутствуют
66	492056.94	1364217.71	-	0.1	данные отсутствуют	данные отсутствуют
67	492073.39	1364226.23	-	0.1	данные отсутствуют	данные отсутствуют
1	492903.13	1363860.65	-	0.1	данные отсутствуют	данные отсутствуют
2	492908.47	1363840.53	-	0.1	данные отсутствуют	данные отсутствуют
3	492864.17	1363834.92	-	0.1	данные отсутствуют	данные отсутствуют
4	492865.22	1363825.48	-	0.1	данные отсутствуют	данные отсутствуют
5	492866.12	1363816.16	-	0.1	данные отсутствуют	данные отсутствуют
6	492868.97	1363762.28	-	0.1	данные отсутствуют	данные отсутствуют
7	492846.95	1363753.83	-	0.1	данные отсутствуют	данные отсутствуют
8	492828.83	1363747.24	-	0.1	данные отсутствуют	данные отсутствуют
9	492810.32	1363740.51	-	0.1	данные отсутствуют	данные отсутствуют
10	492786.48	1363732.2	-	0.1	данные отсутствуют	данные отсутствуют
11	492766.27	1363787.03	-	0.1	данные отсутствуют	данные отсутствуют
12	492769.95	1363788.25	-	0.1	данные отсутствуют	данные отсутствуют
1	492078.99	1363766.73	-	0.1	данные отсутствуют	данные отсутствуют



ДОКУМЕНТ ПОДПИСАН
ЭЛЕКТРОННОЙ ПОДПИСЬЮ

Сертификат: 00ВВ056В7401СВ38D2В3576АСDC8425108

Владелец: ФЕДЕРАЛЬНАЯ СЛУЖБА ГОСУДАРСТВЕННОЙ
РЕГИСТРАЦИИ, КАДАСТРА И КАРТОГРАФИИ
Действителен: с 27.06.2023 по 19.09.2024

полное наименование должности

инициалы, фамилия

Сооружение

вид объекта недвижимости

Лист № 219 раздела 5.1

Всего листов раздела 5.1: 230

Всего разделов: 4

Всего листов выписки: 235

05.03.2024г. № КУВИ-001/2024-65013688

Кадастровый номер:

50:10:0060101:1423

2	492064.89	1363765.14	-	0.1	данные отсутствуют	данные отсутствуют
3	492064.99	1363764.23	-	0.1	данные отсутствуют	данные отсутствуют
4	492062.72	1363763.97	-	0.1	данные отсутствуют	данные отсутствуют
5	492032.26	1363760.49	-	0.1	данные отсутствуют	данные отсутствуют
6	492030.6	1363768	-	0.1	данные отсутствуют	данные отсутствуют
1	492132.59	1363962.78	-	0.1	данные отсутствуют	данные отсутствуют
2	492140.13	1363963.84	-	0.1	данные отсутствуют	данные отсутствуют
3	492160.04	1363966.64	-	0.1	данные отсутствуют	данные отсутствуют
4	492162.68	1363967.01	-	0.1	данные отсутствуют	данные отсутствуют
5	492181.5	1363969.66	-	0.1	данные отсутствуют	данные отсутствуют
6	492195.69	1363971.66	-	0.1	данные отсутствуют	данные отсутствуют
7	492198.08	1363957.1	-	0.1	данные отсутствуют	данные отсутствуют
8	492213.63	1363959.54	-	0.1	данные отсутствуют	данные отсутствуют
9	492225.03	1363961.37	-	0.1	данные отсутствуют	данные отсутствуют
10	492244.06	1363964.43	-	0.1	данные отсутствуют	данные отсутствуют
11	492262.63	1363967.41	-	0.1	данные отсутствуют	данные отсутствуют
12	492264.99	1363967.79	-	0.1	данные отсутствуют	данные отсутствуют



ДОКУМЕНТ ПОДПИСАН
ЭЛЕКТРОННОЙ ПОДПИСЬЮ

Сертификат: 00ВВ056В7401СВ38D2В3576АСDC8425108

Владелец: ФЕДЕРАЛЬНАЯ СЛУЖБА ГОСУДАРСТВЕННОЙ
РЕГИСТРАЦИИ, КАДАСТРА И КАРТОГРАФИИ
Действителен: с 27.06.2023 по 19.09.2024

полное наименование должности

инициалы, фамилия

Сооружение

вид объекта недвижимости

Лист № 220 раздела 5.1

Всего листов раздела 5.1: 230

Всего разделов: 4

Всего листов выписки: 235

05.03.2024г. № КУВИ-001/2024-65013688

Кадастровый номер:

50:10:0060101:1423

1	492275.61	1363904.92	-	0.1	данные отсутствуют	данные отсутствуют
2	492275.09	1363908.18	-	0.1	данные отсутствуют	данные отсутствуют
3	492236.98	1363902.04	-	0.1	данные отсутствуют	данные отсутствуют
4	492223.21	1363899.82	-	0.1	данные отсутствуют	данные отсутствуют
5	492224.87	1363881.29	-	0.1	данные отсутствуют	данные отсутствуют
1	492050.21	1363228.57	-	0.1	данные отсутствуют	данные отсутствуют
2	492052.34	1363222.83	-	0.1	данные отсутствуют	данные отсутствуют
3	492048.11	1363221.23	-	0.1	данные отсутствуют	данные отсутствуют
4	492021.44	1363210.42	-	0.1	данные отсутствуют	данные отсутствуют
5	492019.98	1363214.11	-	0.1	данные отсутствуют	данные отсутствуют
6	492000.29	1363206.31	-	0.1	данные отсутствуют	данные отсутствуют
7	491990.97	1363202.62	-	0.1	данные отсутствуют	данные отсутствуют
8	491963.78	1363191.42	-	0.1	данные отсутствуют	данные отсутствуют
1	492419.27	1363182.77	-	0.1	данные отсутствуют	данные отсутствуют
2	492390.62	1363171.65	-	0.1	данные отсутствуют	данные отсутствуют
3	492352.7	1363155.92	-	0.1	данные отсутствуют	данные отсутствуют
4	492338.69	1363149.19	-	0.1	данные отсутствуют	данные отсутствуют



ДОКУМЕНТ ПОДПИСАН
ЭЛЕКТРОННОЙ ПОДПИСЬЮ

Сертификат: 00ВВ056В7401СВ38D2В3576АСDC8425108

Владелец: ФЕДЕРАЛЬНАЯ СЛУЖБА ГОСУДАРСТВЕННОЙ
РЕГИСТРАЦИИ, КАДАСТРА И КАРТОГРАФИИ
Действителен: с 27.06.2023 по 19.09.2024

полное наименование должности

инициалы, фамилия

Сооружение

вид объекта недвижимости

Лист № 221 раздела 5.1

Всего листов раздела 5.1: 230

Всего разделов: 4

Всего листов выписки: 235

05.03.2024г. № КУВИ-001/2024-65013688

Кадастровый номер:

50:10:0060101:1423

5	492294.21	1363133.76	-	0.1	данные отсутствуют	данные отсутствуют
6	492244.6	1363117.19	-	0.1	данные отсутствуют	данные отсутствуют
7	492216.26	1363105.89	-	0.1	данные отсутствуют	данные отсутствуют
8	492190.29	1363095.54	-	0.1	данные отсутствуют	данные отсутствуют
9	492154.24	1363080.85	-	0.1	данные отсутствуют	данные отсутствуют
10	492149.26	1363093.34	-	0.1	данные отсутствуют	данные отсутствуют
11	492132.11	1363136.48	-	0.1	данные отсутствуют	данные отсутствуют
12	492130.43	1363140.51	-	0.1	данные отсутствуют	данные отсутствуют
13	492111.47	1363186.01	-	0.1	данные отсутствуют	данные отсутствуют
14	492093.65	1363228.79	-	0.1	данные отсутствуют	данные отсутствуют
15	492090.17	1363237.13	-	0.1	данные отсутствуют	данные отсутствуют
16	492090.82	1363237.37	-	0.1	данные отсутствуют	данные отсутствуют
17	492086.76	1363247.52	-	0.1	данные отсутствуют	данные отсутствуют
18	492076.21	1363273.88	-	0.1	данные отсутствуют	данные отсутствуют
19	492065.52	1363300.59	-	0.1	данные отсутствуют	данные отсутствуют
20	492057.1	1363322.38	-	0.1	данные отсутствуют	данные отсутствуют
21	492047.4	1363347.47	-	0.1	данные отсутствуют	данные отсутствуют



ДОКУМЕНТ ПОДПИСАН
ЭЛЕКТРОННОЙ ПОДПИСЬЮ

Сертификат: 00ВВ056В7401СВ38D2В3576АСDC8425108

Владелец: ФЕДЕРАЛЬНАЯ СЛУЖБА ГОСУДАРСТВЕННОЙ
РЕГИСТРАЦИИ, КАДАСТРА И КАРТОГРАФИИ
Действителен: с 27.06.2023 по 19.09.2024

полное наименование должности

инициалы, фамилия

Сооружение			
вид объекта недвижимости			
Лист № 222 раздела 5.1	Всего листов раздела 5.1: 230	Всего разделов: 4	Всего листов выписки: 235

05.03.2024г. № КУВИ-001/2024-65013688

Кадастровый номер: 50:10:0060101:1423

22	492034.66	1363380.21	-	0.1	данные отсутствуют	данные отсутствуют
23	492018.27	1363423.09	-	0.1	данные отсутствуют	данные отсутствуют
24	492047.98	1363434.45	-	0.1	данные отсутствуют	данные отсутствуют
25	492063.86	1363440.54	-	0.1	данные отсутствуют	данные отсутствуют
26	492094.41	1363452.03	-	0.1	данные отсутствуют	данные отсутствуют
27	492123.38	1363463.07	-	0.1	данные отсутствуют	данные отсутствуют
28	492128.62	1363465.07	-	0.1	данные отсутствуют	данные отсутствуют
29	492139.01	1363469.03	-	0.1	данные отсутствуют	данные отсутствуют
30	492162.36	1363477.72	-	0.1	данные отсутствуют	данные отсутствуют
31	492186.61	1363486.75	-	0.1	данные отсутствуют	данные отсутствуют
32	492193.69	1363489.3	-	0.1	данные отсутствуют	данные отсутствуют
33	492208.88	1363495.09	-	0.1	данные отсутствуют	данные отсутствуют
34	492220.58	1363499.46	-	0.1	данные отсутствуют	данные отсутствуют
35	492249.34	1363510.57	-	0.1	данные отсутствуют	данные отсутствуют
36	492284.4	1363523.77	-	0.1	данные отсутствуют	данные отсутствуют
37	492312.09	1363534.54	-	0.1	данные отсутствуют	данные отсутствуют
38	492324.22	1363538.96	-	0.1	данные отсутствуют	данные отсутствуют



ДОКУМЕНТ ПОДПИСАН
ЭЛЕКТРОННОЙ ПОДПИСЬЮ

Сертификат: 00ВВ056В7401СВ38D2В3576АСDC8425108

Владелец: ФЕДЕРАЛЬНАЯ СЛУЖБА ГОСУДАРСТВЕННОЙ

РЕГИСТРАЦИИ, КАДАСТРА И КАРТОГРАФИИ

Действителен: с 27.06.2023 по 19.09.2024

полное наименование должности

инициалы, фамилия

Сооружение

вид объекта недвижимости

Лист № 223 раздела 5.1

Всего листов раздела 5.1: 230

Всего разделов: 4

Всего листов выписки: 235

05.03.2024г. № КУВИ-001/2024-65013688

Кадастровый номер:

50:10:0060101:1423

39	492337.97	1363543.84	-	0.1	данные отсутствуют	данные отсутствуют
40	492358.95	1363551.6	-	0.1	данные отсутствуют	данные отсутствуют
41	492377.48	1363558.54	-	0.1	данные отсутствуют	данные отсутствуют
42	492383.04	1363560.67	-	0.1	данные отсутствуют	данные отсутствуют
43	492388.14	1363562.64	-	0.1	данные отсутствуют	данные отсутствуют
44	492396.12	1363565.65	-	0.1	данные отсутствуют	данные отсутствуют
45	492395.06	1363568.44	-	0.1	данные отсутствуют	данные отсутствуют
46	492406.75	1363572.52	-	0.1	данные отсутствуют	данные отсутствуют
47	492428.98	1363580.58	-	0.1	данные отсутствуют	данные отсутствуют
48	492429.85	1363578.3	-	0.1	данные отсутствуют	данные отсутствуют
49	492433.1	1363579.56	-	0.1	данные отсутствуют	данные отсутствуют
50	492442.71	1363583.26	-	0.1	данные отсутствуют	данные отсутствуют
51	492461.01	1363590.21	-	0.1	данные отсутствуют	данные отсутствуют
52	492470.49	1363593.58	-	0.1	данные отсутствуют	данные отсутствуют
53	492477.37	1363596.06	-	0.1	данные отсутствуют	данные отсутствуют
54	492491	1363601.39	-	0.1	данные отсутствуют	данные отсутствуют
55	492519.72	1363612.15	-	0.1	данные отсутствуют	данные отсутствуют



ДОКУМЕНТ ПОДПИСАН
ЭЛЕКТРОННОЙ ПОДПИСЬЮ

Сертификат: 00ВВ056В7401СВ38D2В3576АСDС8425108

Владелец: ФЕДЕРАЛЬНАЯ СЛУЖБА ГОСУДАРСТВЕННОЙ
РЕГИСТРАЦИИ, КАДАСТРА И КАРТОГРАФИИ
Действителен: с 27.06.2023 по 19.09.2024

полное наименование должности

инициалы, фамилия

Сооружение

вид объекта недвижимости

Лист № 224 раздела 5.1

Всего листов раздела 5.1: 230

Всего разделов: 4

Всего листов выписки: 235

05.03.2024г. № КУВИ-001/2024-65013688

Кадастровый номер:

50:10:0060101:1423

56	492547.76	1363622.47	-	0.1	данные отсутствуют	данные отсутствуют
57	492581.22	1363635.69	-	0.1	данные отсутствуют	данные отсутствуют
58	492598.09	1363642.38	-	0.1	данные отсутствуют	данные отсутствуют
59	492624.19	1363652.36	-	0.1	данные отсутствуют	данные отсутствуют
60	492637.53	1363657.26	-	0.1	данные отсутствуют	данные отсутствуют
61	492667.46	1363667.88	-	0.1	данные отсутствуют	данные отсутствуют
62	492686.53	1363675.09	-	0.1	данные отсутствуют	данные отсутствуют
63	492701.97	1363680.71	-	0.1	данные отсутствуют	данные отсутствуют
64	492707.42	1363682.86	-	0.1	данные отсутствуют	данные отсутствуют
65	492718.86	1363687.33	-	0.1	данные отсутствуют	данные отсутствуют
66	492715.8	1363696.55	-	0.1	данные отсутствуют	данные отсутствуют
67	492739.12	1363704.77	-	0.1	данные отсутствуют	данные отсутствуют
68	492766.53	1363715.16	-	0.1	данные отсутствуют	данные отсутствуют
69	492788.62	1363723.15	-	0.1	данные отсутствуют	данные отсутствуют
70	492798.27	1363726.7	-	0.1	данные отсутствуют	данные отсутствуют
71	492805.74	1363729.46	-	0.1	данные отсутствуют	данные отсутствуют
72	492831.49	1363739.17	-	0.1	данные отсутствуют	данные отсутствуют



ДОКУМЕНТ ПОДПИСАН
ЭЛЕКТРОННОЙ ПОДПИСЬЮ

Сертификат: 00ВВ056В7401СВ38D2В3576АСDC8425108

Владелец: ФЕДЕРАЛЬНАЯ СЛУЖБА ГОСУДАРСТВЕННОЙ
РЕГИСТРАЦИИ, КАДАСТРА И КАРТОГРАФИИ
Действителен: с 27.06.2023 по 19.09.2024

полное наименование должности

инициалы, фамилия

Сооружение

вид объекта недвижимости

Лист № 225 раздела 5.1

Всего листов раздела 5.1: 230

Всего разделов: 4

Всего листов выписки: 235

05.03.2024г. № КУВИ-001/2024-65013688

Кадастровый номер:

50:10:0060101:1423

73	492846.66	1363744.9	-	0.1	данные отсутствуют	данные отсутствуют
74	492846.03	1363746.23	-	0.1	данные отсутствуют	данные отсутствуют
1	492673.92	1364145.4	-	0.1	данные отсутствуют	данные отсутствуют
2	492674.21	1364148.13	-	0.1	данные отсутствуют	данные отсутствуют
3	492704.09	1364144.44	-	0.1	данные отсутствуют	данные отсутствуют
4	492696.87	1364199.64	-	0.1	данные отсутствуют	данные отсутствуют
1	491491.8	1362746.86	-	0.1	данные отсутствуют	данные отсутствуют
2	491495.92	1362748.44	-	0.1	данные отсутствуют	данные отсутствуют
3	491512.67	1362754.84	-	0.1	данные отсутствуют	данные отсутствуют
4	491590.18	1362784.47	-	0.1	данные отсутствуют	данные отсутствуют
5	491622.68	1362796.9	-	0.1	данные отсутствуют	данные отсутствуют
1	492339.45	1363800.66	-	0.1	данные отсутствуют	данные отсутствуют
2	492335.99	1363799.97	-	0.1	данные отсутствуют	данные отсутствуют
3	492338.87	1363787.84	-	0.1	данные отсутствуют	данные отсутствуют
4	492342.04	1363774.56	-	0.1	данные отсутствуют	данные отсутствуют
5	492356.08	1363778.89	-	0.1	данные отсутствуют	данные отсутствуют
6	492387.89	1363786.63	-	0.1	данные отсутствуют	данные отсутствуют



ДОКУМЕНТ ПОДПИСАН
ЭЛЕКТРОННОЙ ПОДПИСЬЮ

Сертификат: 00ВВ056В7401СВ38D2В3576АСDC8425108

Владелец: ФЕДЕРАЛЬНАЯ СЛУЖБА ГОСУДАРСТВЕННОЙ
РЕГИСТРАЦИИ, КАДАСТРА И КАРТОГРАФИИ
Действителен: с 27.06.2023 по 19.09.2024

полное наименование должности

инициалы, фамилия

Сооружение

вид объекта недвижимости

Лист № 226 раздела 5.1

Всего листов раздела 5.1: 230

Всего разделов: 4

Всего листов выписки: 235

05.03.2024г. № КУВИ-001/2024-65013688

Кадастровый номер:

50:10:0060101:1423

7	492441.38	1363749.69	-	0.1	данные отсутствуют	данные отсутствуют
8	492447.68	1363726.67	-	0.1	данные отсутствуют	данные отсутствуют
9	492444.2	1363720.18	-	0.1	данные отсутствуют	данные отсутствуют
10	492445.61	1363705.78	-	0.1	данные отсутствуют	данные отсутствуют
11	492446.54	1363682.23	-	0.1	данные отсутствуют	данные отсутствуют
12	492448.41	1363654.52	-	0.1	данные отсутствуют	данные отсутствуют
13	492447.5	1363646.78	-	0.1	данные отсутствуют	данные отсутствуют
14	492463.42	1363601.84	-	0.1	данные отсутствуют	данные отсутствуют
15	492470.49	1363593.58	-	0.1	данные отсутствуют	данные отсутствуют
1	491627.34	1362759.25	-	0.1	данные отсутствуют	данные отсутствуют
2	491683.89	1362774.38	-	0.1	данные отсутствуют	данные отсутствуют
3	491697.22	1362777.94	-	0.1	данные отсутствуют	данные отсутствуют
4	491695.88	1362782.97	-	0.1	данные отсутствуют	данные отсутствуют
5	491738.99	1362794.31	-	0.1	данные отсутствуют	данные отсутствуют
6	491745.05	1362795.56	-	0.1	данные отсутствуют	данные отсутствуют
7	491756.19	1362797.92	-	0.1	данные отсутствуют	данные отсутствуют
1	491389.96	1363464.86	-	0.1	данные отсутствуют	данные отсутствуют



ДОКУМЕНТ ПОДПИСАН
ЭЛЕКТРОННОЙ ПОДПИСЬЮ

Сертификат: 00ВВ056В7401СВ38D2В3576АСDC8425108

Владелец: ФЕДЕРАЛЬНАЯ СЛУЖБА ГОСУДАРСТВЕННОЙ
РЕГИСТРАЦИИ, КАДАСТРА И КАРТОГРАФИИ
Действителен: с 27.06.2023 по 19.09.2024

полное наименование должности

инициалы, фамилия

Сооружение

вид объекта недвижимости

Лист № 227 раздела 5.1

Всего листов раздела 5.1: 230

Всего разделов: 4

Всего листов выписки: 235

05.03.2024г. № КУВИ-001/2024-65013688

Кадастровый номер:

50:10:0060101:1423

2	491381.2	1363461.21	-	0.1	данные отсутствуют	данные отсутствуют
3	491381	1363461.56	-	0.1	данные отсутствуют	данные отсутствуют
4	491376.22	1363459.5	-	0.1	данные отсутствуют	данные отсутствуют
5	491376.3	1363459.21	-	0.1	данные отсутствуют	данные отсутствуют
6	491368.73	1363456.09	-	0.1	данные отсутствуют	данные отсутствуют
7	491365.49	1363463.68	-	0.1	данные отсутствуют	данные отсутствуют
8	491365.82	1363463.82	-	0.1	данные отсутствуют	данные отсутствуют
9	491363.7	1363468.89	-	0.1	данные отсутствуют	данные отсутствуют
10	491363.33	1363468.7	-	0.1	данные отсутствуют	данные отсутствуют
11	491356.69	1363484.24	-	0.1	данные отсутствуют	данные отсутствуют
12	491357.07	1363484.43	-	0.1	данные отсутствуют	данные отсутствуют
13	491354.99	1363489.33	-	0.1	данные отсутствуют	данные отсутствуют
14	491354.59	1363489.17	-	0.1	данные отсутствуют	данные отсутствуют
15	491347.81	1363504.84	-	0.1	данные отсутствуют	данные отсутствуют
16	491348.08	1363504.93	-	0.1	данные отсутствуют	данные отсутствуют
17	491346.12	1363509.95	-	0.1	данные отсутствуют	данные отсутствуют
18	491345.76	1363509.79	-	0.1	данные отсутствуют	данные отсутствуют



ДОКУМЕНТ ПОДПИСАН
ЭЛЕКТРОННОЙ ПОДПИСЬЮ

Сертификат: 00ВВ056В7401СВ38D2В3576АСDC8425108

Владелец: ФЕДЕРАЛЬНАЯ СЛУЖБА ГОСУДАРСТВЕННОЙ
РЕГИСТРАЦИИ, КАДАСТРА И КАРТОГРАФИИ
Действителен: с 27.06.2023 по 19.09.2024

полное наименование должности

инициалы, фамилия

Сооружение

вид объекта недвижимости

Лист № 228 раздела 5.1

Всего листов раздела 5.1: 230

Всего разделов: 4

Всего листов выписки: 235

05.03.2024г. № КУВИ-001/2024-65013688

Кадастровый номер:

50:10:0060101:1423

19	491342.58	1363517.98	-	0.1	данные отсутствуют	данные отсутствуют
20	491342.3	1363517.85	-	0.1	данные отсутствуют	данные отсутствуют
21	491339.02	1363525.48	-	0.1	данные отсутствуют	данные отсутствуют
22	491339.42	1363525.64	-	0.1	данные отсутствуют	данные отсутствуют
23	491337.34	1363530.54	-	0.1	данные отсутствуют	данные отсутствуют
24	491336.95	1363530.39	-	0.1	данные отсутствуют	данные отсутствуют
25	491330.28	1363546.08	-	0.1	данные отсутствуют	данные отсутствуют
26	491330.62	1363546.24	-	0.1	данные отсутствуют	данные отсутствуют
27	491328.41	1363551.27	-	0.1	данные отсутствуют	данные отсутствуют
28	491328.17	1363551.15	-	0.1	данные отсутствуют	данные отсутствуют
29	491321.5	1363566.56	-	0.1	данные отсутствуют	данные отсутствуют
30	491321.75	1363566.68	-	0.1	данные отсутствуют	данные отсутствуют
31	491319.61	1363571.89	-	0.1	данные отсутствуют	данные отсутствуют
32	491319.27	1363571.74	-	0.1	данные отсутствуют	данные отсутствуют
33	491315.84	1363579.75	-	0.1	данные отсутствуют	данные отсутствуют
34	491323.28	1363583.24	-	0.1	данные отсутствуют	данные отсутствуют
35	491323.55	1363582.65	-	0.1	данные отсутствуют	данные отсутствуют



ДОКУМЕНТ ПОДПИСАН
ЭЛЕКТРОННОЙ ПОДПИСЬЮ

Сертификат: 00ВВ056В7401СВ38D2В3576АСDC8425108

Владелец: ФЕДЕРАЛЬНАЯ СЛУЖБА ГОСУДАРСТВЕННОЙ

РЕГИСТРАЦИИ, КАДАСТРА И КАРТОГРАФИИ

Действителен: с 27.06.2023 по 19.09.2024

полное наименование должности

инициалы, фамилия

Сооружение			
вид объекта недвижимости			
Лист № 229 раздела 5.1	Всего листов раздела 5.1: 230	Всего разделов: 4	Всего листов выписки: 235

05.03.2024г. № КУВИ-001/2024-65013688

Кадастровый номер: 50:10:0060101:1423

36	491328.58	1363584.75	-	0.1	данные отсутствуют	данные отсутствуют
37	491328.35	1363585.3	-	0.1	данные отсутствуют	данные отсутствуют
38	491336.66	1363588.49	-	0.1	данные отсутствуют	данные отсутствуют
39	491330.79	1363602.05	-	0.1	данные отсутствуют	данные отсутствуют
1	490751.35	1363758.09	-	0.1	данные отсутствуют	данные отсутствуют
2	490685.82	1363748.7	-	0.1	данные отсутствуют	данные отсутствуют
3	490684.22	1363758.82	-	0.1	данные отсутствуют	данные отсутствуют
1	492328.25	1363901.39	-	0.1	данные отсутствуют	данные отсутствуют
2	492325.43	1363913.43	-	0.1	данные отсутствуют	данные отсутствуют
3	492356.7	1363920.92	-	0.1	данные отсутствуют	данные отсутствуют
4	492356.14	1363923.25	-	0.1	данные отсутствуют	данные отсутствуют
5	492389.76	1363931.17	-	0.1	данные отсутствуют	данные отсутствуют
6	492382.4	1363962.09	-	0.1	данные отсутствуют	данные отсутствуют

2. Сведения о предельных высоте и глубине конструктивных элементов объекта недвижимости

Предельная глубина конструктивных элементов объекта недвижимости, м	данные отсутствуют
Предельная высота конструктивных элементов объекта недвижимости, м	данные отсутствуют



ДОКУМЕНТ ПОДПИСАН
ЭЛЕКТРОННОЙ ПОДПИСЬЮ

Сертификат: 00ВВ056В7401СВ38D2В3576АСDС8425108

Владелец: ФЕДЕРАЛЬНАЯ СЛУЖБА ГОСУДАРСТВЕННОЙ
РЕГИСТРАЦИИ, КАДАСТРА И КАРТОГРАФИИ
Действителен: с 27.06.2023 по 19.09.2024

полное наименование должности

инициалы, фамилия

Сооружение			
вид объекта недвижимости			
Лист № 230 раздела 5.1	Всего листов раздела 5.1: 230	Всего разделов: 4	Всего листов выписки: 235

05.03.2024г. № КУВИ-001/2024-65013688

Кадастровый номер: 50:10:0060101:1423

3. Сведения о характерных точках пересечения контура объекта недвижимости с контуром (контурами) иных зданий, сооружений, объектов незавершенного строительства

Система координат 50.1

Номера характерных точек контура	Координаты, м		Средняя квадратическая погрешность определения координат характерных точек контура, м	Глубина, высота, м		Кадастровые номера иных объектов недвижимости, с контурами которых пересекается контур данного объекта недвижимости
	X	Y		H1	H2	
1	2	3	4	5	6	7
данные отсутствуют	данные отсутствуют	данные отсутствуют	данные отсутствуют	данные отсутствуют	данные отсутствуют	данные отсутствуют



ДОКУМЕНТ ПОДПИСАН
ЭЛЕКТРОННОЙ ПОДПИСЬЮ

Сертификат: 00ВВ056В7401СВ38D2В3576АСDС8425108

Владелец: ФЕДЕРАЛЬНАЯ СЛУЖБА ГОСУДАРСТВЕННОЙ
РЕГИСТРАЦИИ, КАДАСТРА И КАРТОГРАФИИ
Действителен: с 27.06.2023 по 19.09.2024

полное наименование должности

инициалы, фамилия

Филиал публично-правовой компании "Роскадастр" по Московской области

полное наименование органа регистрации прав

Выписка из Единого государственного реестра недвижимости об объекте недвижимости

Сведения о характеристиках объекта недвижимости

На основании запроса от 20.02.2024, поступившего на рассмотрение 21.02.2024, сообщаем, что согласно записям Единого государственного реестра недвижимости:


Раздел 1 Лист 1

Земельный участок			
вид объекта недвижимости			

Лист № 1 раздела 1	Всего листов раздела 1: 3	Всего разделов: 7	Всего листов выписки: 9
--------------------	---------------------------	-------------------	-------------------------

21.02.2024г. № КУВИ-001/2024-53094330	
Кадастровый номер:	50:10:0060114:395
Номер кадастрового квартала:	50:10:0060114
Дата присвоения кадастрового номера:	08.02.2024

Ранее присвоенный государственный учетный номер:	данные отсутствуют
Местоположение:	Московская область, г.о Химки, г Химки, мкр Сходня, ул Калинина
Площадь:	768 +/- 10
Кадастровая стоимость, руб.:	3837811.2
Кадастровые номера расположенных в пределах земельного участка объектов недвижимости:	50:10:0060101:1423
Кадастровые номера объектов недвижимости, из которых образован объект недвижимости:	данные отсутствуют
Кадастровые номера образованных объектов недвижимости:	данные отсутствуют
Категория земель:	Земли населенных пунктов
Виды разрешенного использования:	для индивидуального жилищного строительства
Сведения о кадастровом инженере:	Шеломина Татьяна Вячеславна, № 2424, в А СРО "Кадастровые инженеры", _____, договор на выполнение кадастровых работ от 31.07.2023 № 15, дата завершения кадастровых работ: 02.02.2024
Сведения о лесах, водных объектах и об иных природных объектах, расположенных в пределах земельного участка:	данные отсутствуют
Сведения о том, что земельный участок полностью расположен в границах зоны с особыми условиями использования территории, территории объекта культурного наследия, публичного сервитута:	данные отсутствуют
Сведения о том, что земельный участок расположен в границах особой экономической зоны, территории опережающего социально-экономического развития, зоны территориального развития в Российской Федерации, игровой зоны:	данные отсутствуют

полное наименование должности	 ДОКУМЕНТ ПОДПИСАН ЭЛЕКТРОННОЙ ПОДПИСЬЮ Сертификат: 00BV056B7401CB38D2B3576ACDC8425108 Владелец: ФЕДЕРАЛЬНАЯ СЛУЖБА ГОСУДАРСТВЕННОЙ РЕГИСТРАЦИИ, КАДАСТРА И КАРТОГРАФИИ Действителен: с 27.06.2023 по 19.09.2024	инициалы, фамилия

Земельный участок			
вид объекта недвижимости			
Лист № 2 раздела 1	Всего листов раздела 1: 3	Всего разделов: 7	Всего листов выписки: 9
21.02.2024г. № КУВИ-001/2024-53094330			
Кадастровый номер:		50:10:0060114:395	
Сведения о том, что земельный участок расположен в границах особо охраняемой природной территории, охотничьих угодий, лесничеств:	данные отсутствуют		
Сведения о результатах проведения государственного земельного надзора:	данные отсутствуют		
Сведения о расположении земельного участка в границах территории, в отношении которой утвержден проект межевания территории:	данные отсутствуют		
Условный номер земельного участка:	данные отсутствуют		
Сведения о принятии акта и (или) заключении договора, предусматривающих предоставление в соответствии с земельным законодательством исполнительным органом государственным органом власти или органом местного самоуправления, находящегося в государственной или муниципальной собственности земельного участка для строительства наемного дома социального использования или наемного дома коммерческого использования:	данные отсутствуют		
Сведения о том, что земельный участок или земельные участки образованы на основании решения об изъятии земельного участка и (или) расположенного на нем объекта недвижимости для государственных или муниципальных нужд:	данные отсутствуют		
Сведения о том, что земельный участок образован из земель или земельного участка, государственная собственность на которые не разграничена:	данные отсутствуют		
Сведения о наличии земельного спора о местоположении границ земельных участков:	данные отсутствуют		
Статус записи об объекте недвижимости:	Сведения об объекте недвижимости имеют статус "актуальные"		
Особые отметки:	Сведения об ограничениях права на объект недвижимости, обременениях данного объекта, не зарегистрированных в реестре прав, ограничений прав и обременений недвижимого имущества: вид ограничения (обременения): ограничения прав на земельный участок, предусмотренные статьей 56 Земельного кодекса Российской Федерации; срок действия: с 08.02.2024; реквизиты документа-основания: об утверждении границ охранных зон газораспределительных сетей, расположенных в Московской области от 17.01.2022 № 18-ПМ выдан: Министерство экологии и природопользования Московской области; о внесении изменений в распоряжение Министерства		



ДОКУМЕНТ ПОДПИСАН
ЭЛЕКТРОННОЙ ПОДПИСЬЮ

Сертификат: 00ВВ056В7401СВ38D2В3576АСDС8425108

Владелец: ФЕДЕРАЛЬНАЯ СЛУЖБА ГОСУДАРСТВЕННОЙ

РЕГИСТРАЦИИ, КАДАСТРА И КАРТОГРАФИИ

Действителен: с 27.06.2023 по 19.09.2024

полное наименование должности

инициалы, фамилия

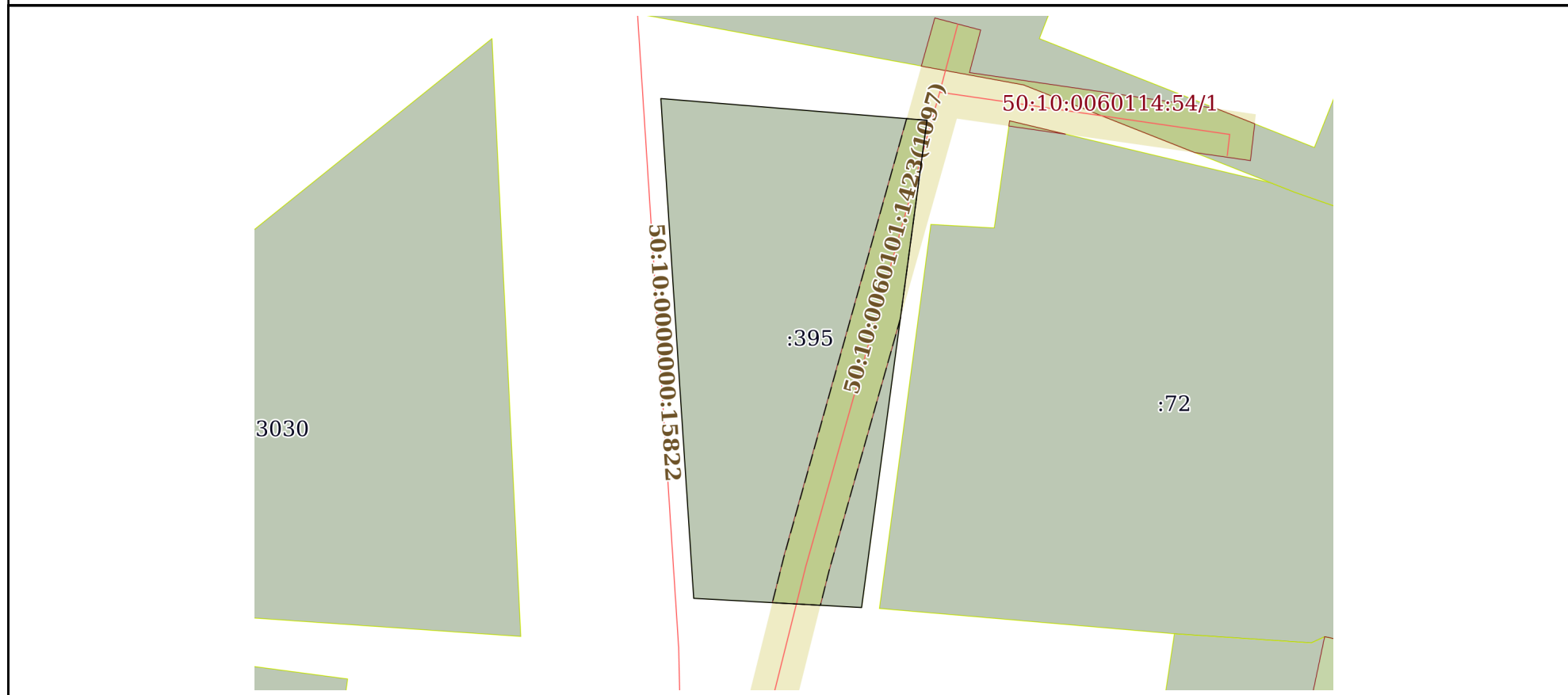
Земельный участок			
вид объекта недвижимости			
Лист № 3 раздела 1	Всего листов раздела 1: 3	Всего разделов: 7	Всего листов выписки: 9
21.02.2024г. № КУВИ-001/2024-53094330			
Кадастровый номер:		50:10:0060114:395	
		экологии и природопользования Московской области от 17.01.2022 № 18-РМ «Об утверждении границ охранных зон газораспределительных сетей, расположенных в Московской области» от 16.02.2023 № 236-РМ выдан: Министерство экологии и природопользования Московской области. Сведения, необходимые для заполнения раздела: 2 - Сведения о зарегистрированных правах, отсутствуют.	
Получатель выписки:		Богомолов Руслан Игоревич, действующий(ая) на основании документа "" КИИЗО Администрации городского округа Химки	

полное наименование должности	 ДОКУМЕНТ ПОДПИСАН ЭЛЕКТРОННОЙ ПОДПИСЬЮ Сертификат: 00ВВ056В7401СВ38D2В3576АСDC8425108 Владелец: ФЕДЕРАЛЬНАЯ СЛУЖБА ГОСУДАРСТВЕННОЙ РЕГИСТРАЦИИ, КАДАСТРА И КАРТОГРАФИИ Действителен: с 27.06.2023 по 19.09.2024	инициалы, фамилия
-------------------------------	---	-------------------


Выписка из Единого государственного реестра недвижимости об объекте недвижимости
Описание местоположения земельного участка

Земельный участок			
вид объекта недвижимости			
Лист № 1 раздела 3	Всего листов раздела 3: 1	Всего разделов: 7	Всего листов выписки: 9
21.02.2024г. № КУВИ-001/2024-53094330			
Кадастровый номер:	50:10:0060114:395		

План (чертеж, схема) земельного участка



Масштаб 1:500 Условные обозначения:

полное наименование должности	 ДОКУМЕНТ ПОДПИСАН ЭЛЕКТРОННОЙ ПОДПИСЬЮ	инициалы, фамилия
	Сертификат: 00ВВ056В7401СВ38D2В3576АСDC8425108 Владелец: ФЕДЕРАЛЬНАЯ СЛУЖБА ГОСУДАРСТВЕННОЙ РЕГИСТРАЦИИ, КАДАСТРА И КАРТОГРАФИИ Действителен: с 27.06.2023 по 19.09.2024	

Выписка из Единого государственного реестра недвижимости об объекте недвижимости

Описание местоположения земельного участка

Земельный участок			
вид объекта недвижимости			
Лист № 1 раздела 3.1	Всего листов раздела 3.1: 1	Всего разделов: 7	Всего листов выписки: 9
21.02.2024г. № КУВИ-001/2024-53094330			
Кадастровый номер:		50:10:0060114:395	

Описание местоположения границ земельного участка							
№ п/п	Номер точки		Дирекционный угол	Горизонтальное проложение, м	Описание закрепления на местности	Кадастровые номера смежных участков	Сведения об адресах правообладателей смежных земельных участков
	начальная	конечная					
1	2	3	4	5	6	7	8
1	1.1.1	1.1.2	356°14.3`	42.37	данные отсутствуют	данные отсутствуют	данные отсутствуют
2	1.1.2	1.1.3	94°40.5`	22.58	данные отсутствуют	данные отсутствуют	данные отсутствуют
3	1.1.3	1.1.4	187°38.5`	41.59	данные отсутствуют	данные отсутствуют	данные отсутствуют
4	1.1.4	1.1.1	273°8.8`	14.21	данные отсутствуют	данные отсутствуют	данные отсутствуют



ДОКУМЕНТ ПОДПИСАН
ЭЛЕКТРОННОЙ ПОДПИСЬЮ

Сертификат: 00ВВ056В7401СВ38D2В3576АСDС8425108

Владелец: ФЕДЕРАЛЬНАЯ СЛУЖБА ГОСУДАРСТВЕННОЙ
РЕГИСТРАЦИИ, КАДАСТРА И КАРТОГРАФИИ
Действителен: с 27.06.2023 по 19.09.2024

полное наименование должности

инициалы, фамилия

Выписка из Единого государственного реестра недвижимости об объекте недвижимости

Описание местоположения земельного участка

Земельный участок			
вид объекта недвижимости			
Лист № 1 раздела 3.2	Всего листов раздела 3.2: 1	Всего разделов: 7	Всего листов выписки: 9
21.02.2024г. № КУВИ-001/2024-53094330			
Кадастровый номер:		50:10:0060114:395	

Сведения о характерных точках границы земельного участка				
Система координат МСК-50, зона 2				
Номер точки	Координаты, м		Описание закрепления на местности	Средняя квадратичная погрешность определения координат характерных точек границ земельного участка, м
	X	Y		
1	2	3	4	5
1	490028.47	2175043.34	Закрепление отсутствует	0.1
2	490070.75	2175040.56	Закрепление отсутствует	0.1
3	490068.91	2175063.06	Закрепление отсутствует	0.1
4	490027.69	2175057.53	Закрепление отсутствует	0.1
1	490028.47	2175043.34	Закрепление отсутствует	0.1



ДОКУМЕНТ ПОДПИСАН
ЭЛЕКТРОННОЙ ПОДПИСЬЮ

Сертификат: 00ВВ056В7401СВ38D2В3576АСDС8425108

Владелец: ФЕДЕРАЛЬНАЯ СЛУЖБА ГОСУДАРСТВЕННОЙ
РЕГИСТРАЦИИ, КАДАСТРА И КАРТОГРАФИИ
Действителен: с 27.06.2023 по 19.09.2024

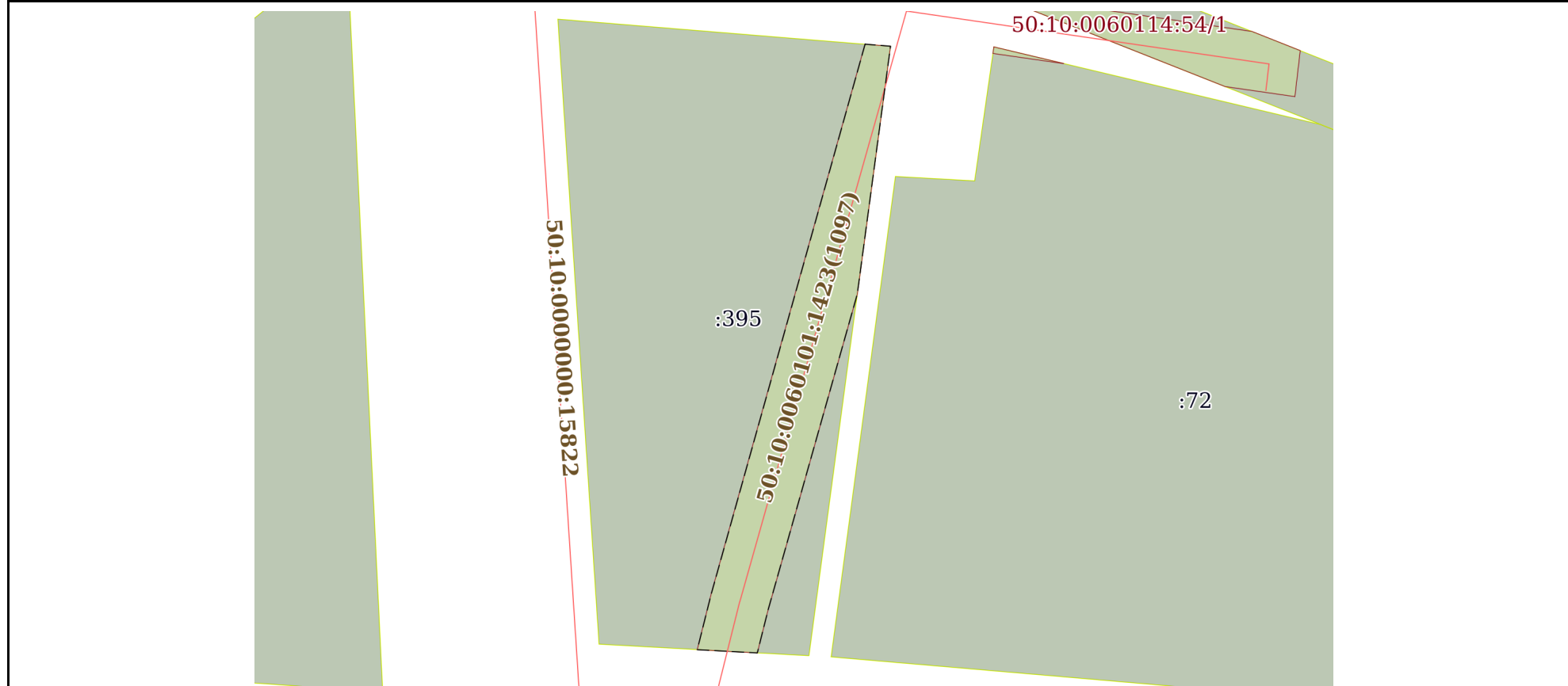
полное наименование должности

инициалы, фамилия


Выписка из Единого государственного реестра недвижимости об объекте недвижимости
Сведения о частях земельного участка

Земельный участок			
вид объекта недвижимости			
Лист № 1 раздела 4	Всего листов раздела 4: 1	Всего разделов: 7	Всего листов выписки: 9
21.02.2024г. № КУВИ-001/2024-53094330			
Кадастровый номер:		50:10:0060114:395	

План (чертеж, схема) части земельного участка Учетный номер части: 50:10:0060114:395/1



Масштаб 1:400 Условные обозначения:

полное наименование должности	 ДОКУМЕНТ ПОДПИСАН ЭЛЕКТРОННОЙ ПОДПИСЬЮ	инициалы, фамилия
	Сертификат: 00ВВ056В7401СВ38D2В3576АСDС8425108 Владелец: ФЕДЕРАЛЬНАЯ СЛУЖБА ГОСУДАРСТВЕННОЙ РЕГИСТРАЦИИ, КАДАСТРА И КАРТОГРАФИИ Действителен: с 27.06.2023 по 19.09.2024	

Выписка из Единого государственного реестра недвижимости об объекте недвижимости

Сведения о частях земельного участка

Земельный участок			
вид объекта недвижимости			
Лист № 1 раздела 4.1	Всего листов раздела 4.1: 1	Всего разделов: 7	Всего листов выписки: 9
21.02.2024г. № КУВИ-001/2024-53094330			
Кадастровый номер:		50:10:0060114:395	

Учетный номер части	Площадь, м2	Содержание ограничения в использовании или ограничения права на объект недвижимости или обременения объекта недвижимости
1	2	3
50:10:0060114:395/1	151	50:00-6.1737
	Весь	<p>вид ограничения (обременения): ограничения прав на земельный участок, предусмотренные статьей 56 Земельного кодекса Российской Федерации; Срок действия: не установлен; реквизиты документа-основания: об утверждении границ охранных зон газораспределительных сетей, расположенных в Московской области от 17.01.2022 № 18-РМ выдан: Министерство экологии и природопользования Московской области; о внесении изменений в распоряжение Министерства экологии и природопользования Московской области от 17.01.2022 № 18-РМ «Об утверждении границ охранных зон газораспределительных сетей, расположенных в Московской области» от 16.02.2023 № 236-РМ выдан: Министерство экологии и природопользования Московской области; Содержание ограничения (обременения): а) строить объекты жилищно-гражданского и производственного назначения; б) сносить и реконструировать мосты, коллекторы, автомобильные и железные дороги с расположенными на них газораспределительными сетями без предварительного выноса этих газопроводов по согласованию с эксплуатационными организациями; в) разрушать берегоукрепительные сооружения, водопропускные устройства, земляные и иные сооружения, предохраняющие газораспределительные сети от разрушений; г) перемещать, повреждать, засыпать и уничтожать опознавательные знаки, контрольно-измерительные пункты и другие устройства газораспределительных сетей; д) устраивать свалки и склады, разливать растворы кислот, солей, щелочей и других химически активных веществ; е) огораживать и перегораживать охранные зоны, препятствовать доступу персонала эксплуатационных организаций к газораспределительным сетям, проведению обслуживания и устранению повреждений газораспределительных сетей; ж) разводить огонь и размещать источники огня; з) рыть погреба, копать и обрабатывать почву сельскохозяйственными и мелиоративными орудиями и механизмами на глубину более 0,3 метра; и) открывать калитки и двери газорегуляторных пунктов, станций катодной и дренажной защиты, люки подземных колодцев, включать или отключать электроснабжение средств связи, освещения и систем телемеханики; к) набрасывать, приставлять и привязывать к опорам и надземным газопроводам, ограждениям и зданиям газораспределительных сетей посторонние предметы, лестницы, влезать на них; л) самовольно подключаться к газораспределительным сетям.; Реестровый номер границы: 50:00-6.1737; Вид объекта реестра границ: Зона с особыми условиями использования территории; Вид зоны по документу: Охранная зона объекта «Газораспределительная сеть микрорайона Сходня», кадастровый номер 50:10:0060101:1423; Тип зоны: Охранная зона инженерных коммуникаций</p>



ДОКУМЕНТ ПОДПИСАН
ЭЛЕКТРОННОЙ ПОДПИСЬЮ

Сертификат: 00ВВ056В7401СВ38Д2В3576АСДС8425108

Владелец: ФЕДЕРАЛЬНАЯ СЛУЖБА ГОСУДАРСТВЕННОЙ
РЕГИСТРАЦИИ, КАДАСТРА И КАРТОГРАФИИ
Действителен: с 27.06.2023 по 19.09.2024

полное наименование должности

инициалы, фамилия

Выписка из Единого государственного реестра недвижимости об объекте недвижимости
Сведения о частях земельного участка

Земельный участок			
вид объекта недвижимости			
Лист № 1 раздела 4.2	Всего листов раздела 4.2: 1	Всего разделов: 7	Всего листов выписки: 9
21.02.2024г. № КУВИ-001/2024-53094330			
Кадастровый номер:		50:10:0060114:395	

Сведения о характерных точках границы части (частей) земельного участка				
Учетный номер части: 50:10:0060114:395/1				
Система координат				
Номер точки	Координаты, м		Описание закрепления на местности	Средняя квадратичная погрешность определения координат характерных точек границ земельного участка, м
	X	Y		
1	2	3	4	5
1	490069.05	2175061.34	-	-
2	490068.91	2175063.06	-	-
3	490052.14	2175060.81	-	-
4	490030.83	2175054.79	-	-
5	490027.88	2175054.05	-	-
6	490028.1	2175049.99	-	-
7	490031.85	2175050.93	-	-
1	490069.05	2175061.34	-	-

	 <p>ДОКУМЕНТ ПОДПИСАН ЭЛЕКТРОННОЙ ПОДПИСЬЮ</p> <p>Сертификат: 00ВВ056В7401СВ38D2В3576АСDС8425108 Владелец: ФЕДЕРАЛЬНАЯ СЛУЖБА ГОСУДАРСТВЕННОЙ РЕГИСТРАЦИИ, КАДАСТРА И КАРТОГРАФИИ Действителен: с 27.06.2023 по 19.09.2024</p>	
полное наименование должности	инициалы, фамилия	



АДМИНИСТРАЦИЯ ГОРОДСКОГО ОКРУГА ХИМКИ
МОСКОВСКОЙ ОБЛАСТИ

ПОСТАНОВЛЕНИЕ

от 10.04.2024 № 453

городской округ Химки

О проведении аукциона в электронной форме на право заключения договора аренды земельного участка с кадастровым номером 50:10:0060114:395, расположенного по адресу: Московская область, г.о. Химки, г. Химки, мкр. Сходня, ул. Калинина

В соответствии с Земельным кодексом Российской Федерации, федеральными законами от 06.10.2003 № 131-ФЗ «Об общих принципах организации местного самоуправления в Российской Федерации», от 26.07.2006 № 135-ФЗ «О защите конкуренции», законами Московской области от 07.06.1996 № 23/96-ОЗ «О регулировании земельных отношений в Московской области», от 10.12.2020 № 270/2020-ОЗ «О наделении органов местного самоуправления муниципальных образований Московской области отдельными государственными полномочиями Московской области в области земельных отношений», соглашением о взаимодействии при подготовке, организации и проведении торгов и иных конкурентных процедур между Комитетом по конкурентной политике Московской области, государственным казенным учреждением Московской области «Региональный центр торгов» и Администрацией городского округа Химки Московской области от 14.05.2015 № 55-1405/2015, учитывая согласование Министерства имущественных отношений Московской области (сводное заключение Межведомственной комиссии по вопросам земельно-имущественных отношений в Московской области от 08.04.2024 № 63-3) на основании Устава городского округа Химки Московской области, Администрация городского округа Химки Московской области (далее – Администрация)

ПОСТАНОВЛЯЕТ:

1. Провести аукцион в электронной форме, открытый по форме подачи предложений о цене, с ограничением по составу участников – только для граждан, на право заключения договора аренды земельного участка с кадастровым номером 50:10:0060114:395, государственная собственность на который не разграничена, площадью 768 кв.м, расположенного по адресу: Московская область, г.о. Химки, г. Химки, мкр. Сходня,

ул. Калинина, категория земель – «земли населенных пунктов», разрешенное использование – «Для индивидуального жилищного строительства», на срок – 20 (двадцать) лет (далее – аукцион).

2. Установить начальную минимальную цену предмета аукциона в размере, равном 3 837 811 (Три миллиона восемьсот тридцать семь тысяч восемьсот одиннадцать) рублей 20 копеек, определенной от кадастровой стоимости земельного участка, «шаг аукциона» в размере 3 % от начальной цены, равном 115 134 (сто пятнадцать тысяч сто тридцать четыре) рубля 33 копейки, сумму задатка в размере 100 % от начальной цены, равном 3 837 811 (Три миллиона восемьсот тридцать семь тысяч восемьсот одиннадцать) рублей 20 копеек.

3. Определить, что организатором аукциона в соответствии с Соглашением о взаимодействии при подготовке, организации и проведении торгов и иных конкурентных процедур между Комитетом по конкурентной политике Московской области, Государственным казенным учреждением Московской области «Региональный центр торгов» и Администрацией от 14.05.2015 № 55-1405/2015 является Комитет по конкурентной политике Московской области (далее – Организатор аукциона).

4. Информировать участников аукциона о существующих ограничениях использования земельного участка с кадастровым номером 50:10:0060114:395:

Расположен полностью: Третья подзона аэродрома Москва (Шереметьево) Подзона третья Сектор 3.2.3; Шестая подзона аэродрома Москва (Шереметьево) Подзона шестая; Пятая подзона аэродрома Москва (Шереметьево) Подзона пятая; частично расположен: Охранная зона объекта «Газораспределительная сеть микрорайона Сходня», кадастровый номер 50:10:0060101:1423; расположен частично в границах ограничений прав на земельный участок, предусмотренных статьей 56 Земельного Кодекса Российской Федерации. В границах земельного участка расположены: Объект «Газораспределительная сеть микрорайона Сходня», кадастровый номер 50:10:0060101:1423; стальной газопровод низкого давления ($P \leq 0,003$ МПа) Ду 50 мм, принадлежащий на праве собственности АО «Мособлгаз».


4.1. Использовать Земельный участок в соответствии с требованиями:

Воздушного кодекса Российской Федерации, Федерального закона от 01.07.2017 № 135-ФЗ «О внесении изменений в отдельные законодательные акты Российской Федерации в части совершенствования порядка установления и использования приаэродромной территории и санитарно-защитной зоны»; постановления Правительства Российской Федерации от 20.11.2000 № 878 «Об утверждении Правил охраны газораспределительных сетей»; Федерального закона от 31.03.1999 № 69-ФЗ «О газоснабжении в Российской Федерации»; свода правил СП 62.13330.2011 (Газораспределительные системы. Актуализированная редакция СНиП 42-01-2002).

5. Администрации направить настоящее постановление и иную необходимую документацию для проведения аукциона Организатору аукциона.

6. Контроль за исполнением настоящего постановления возложить на первого заместителя Главы городского округа Мадатову К.А.

Исполняющий полномочия
Главы городского округа



Р.С. Лёвочка



А Д М И Н И С Т Р А Ц И Я
городского округа Химки Московской области

улица Московская, д. 15, городской округ Химки, Московская область, 141400,
тел.: 572-65-00, факс: 572-76-17, E-mail: himki@mosreg.ru

27.03.2024 № 153ИСХ-5287/17-1
На № _____ 2024 г. Первому заместителю руководителя
Комитета по конкурентной политике
Московской области

С.Н. Журавлёвой

Директору ГКУ МО «РЦТ»

М.С. Саркисяну

Уважаемая Светлана Николаевна!
Уважаемый Мартирос Сосикович!

Администрация городского округа Химки Московской области сообщает, что на земельном участке с кадастровым номером 50:10:0060114:395 площадью 768 кв.м, расположенном по адресу: Московская область, г. Химки, мкр. Сходня, ул. Калинина, расположены: «Газораспределительная сеть микрорайона Сходня» с кадастровым номером 50:10:0060101:1423 и стальной газопровод низкого давления ($P \leq 0,003$ МПа) Ду 50 мм, принадлежащий на праве собственности АО «Мособлгаз» (далее – Объекты).

Указанные Объекты размещены в соответствии с п. 3 ст. 39.36 Земельного кодекса Российской Федерации без предоставления земельного участка и установления сервитута.

Учитывая, что на земельном участке с кадастровым номером 50:10:0060114:395 расположены Объекты, размещенные в соответствии с требованиями п. 3 ст. 39.36 Земельного кодекса Российской Федерации, данный земельный участок может быть предметом аукциона.

Первый заместитель
Главы городского округа



К.А. Мадатова



А Д М И Н И С Т Р А Ц И Я
городского округа Химки Московской области

улица Московская, д. 15, городской округ Химки, Московская область, 141400,
тел.: 572-65-00, факс: 572-76-17, E-mail: himki@mosreg.ru

29.03.2024 № 153ИСХ-5552/17-1
На № _____ 2024 г. Первому заместителю руководителя
Комитета по конкурентной политике
Московской области

С.Н. Журавлёвой

Директору ГКУ МО «РЦТ»

М.С. Саркисяну

Уважаемая Светлана Николаевна!
Уважаемый Мартирос Сосикович!

Согласно данным ФГИС ЕГРН часть земельного участка (реестровый номер границы: 50:00-6.1737; 151 кв.м. от общей площади земельного участка с кадастровым номером 50:10:0060114:395) расположена в пределах ЗОУИТ, предусмотренной ст. 56 Земельного Кодекса Российской Федерации, о чем свидетельствует раздел 4.1 Выписки из Единого государственного реестра недвижимости от 21.02.2024 № КУВИ-001/2024-53094330 об объекте недвижимости (далее – Выписка). Формулировка «Весь» в вышеуказанном разделе Выписки указывает о расположении всей части (151 кв.м) земельного участка в пределах указанной ЗОУИТ.

Срок действия ограничений по сведениям ЕГРН не установлен.

Первый заместитель
Главы городского округа



К.А. Мадатова



А Д М И Н И С Т Р А Ц И Я
городского округа Химки Московской области

улица Московская, д. 15, городской округ Химки, Московская область, 141400,
тел.: 572-65-00, факс: 572-76-17, E-mail: himki@mosreg.ru

02.04.2024 153ИСХ-5731/17-1

№ _____
На № _____ 2024 г.

Первому заместителю руководителя
Комитета по конкурентной политике
Московской области

С.Н. Журавлёвой

Директору ГКУ МО «РЦТ»

М.С. Саркисяну

Уважаемая Светлана Николаевна!
Уважаемый Мартирос Сосикович!

Администрация городского округа Химки Московской области по вопросу проведения аукциона в электронной форме на право заключения договора аренды земельного участка с кадастровым номером 50:10:0060114:395 площадью 768 кв.м, категория земель «земли населенных пунктов», вид разрешенного использования «для индивидуального жилищного строительства», расположенного по адресу: Московская область, г. Химки, мкр. Сходня, ул. Калинина (далее - Земельный участок), сообщает.

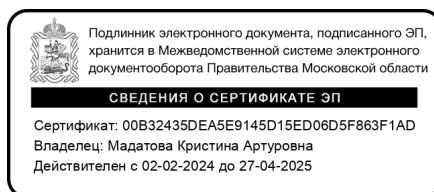
На Земельном участке отсутствуют здания, строения, сооружения, объекты незавершенного строительства, принадлежащие гражданам или юридическим лицам. Самовольные постройки, в том числе здания, сооружения или другие строения на Земельном участке не расположены.

Сооружение для подкормки птиц не имеет признаков капитального строения и не отвечает требованиям, предъявленным к недвижимому имуществу, в ЕГРН сведения об объектах недвижимого имущества в границах ЗУ отсутствуют

Земельный участок не является земельным участком общего пользования, не расположен в границах земель общего пользования, территории общего пользования, которыми беспрепятственно пользуется неограниченный круг лиц (в том числе площади, улицы, проезды, набережные, береговые полосы водных объектов общего пользования, скверы, бульвары).

В отношении Земельного участка не заключен договор на размещение нестационарного торгового объекта, не выданы и не планируются к выдаче разрешения на размещение нестационарного торгового объекта в границах земельного участка.

Первый заместитель
Главы городского округа



К.А. Мадатова

Ж-2 - ЗОНА ЗАСТРОЙКИ ИНДИВИДУАЛЬНЫМИ И БЛОКИРОВАННЫМИ ЖИЛЫМИ ДОМАМИ

Зона застройки индивидуальными и блокированными жилыми домами Ж-2 установлена для обеспечения формирования жилых районов из отдельно стоящих индивидуальных жилых домов и блокированных жилых домов. В состав зоны Ж-2 могут включаться территории, предназначенные для ведения садоводства.

Градостроительный регламент территориальной зоны должен применяться в части, не противоречащей утвержденным режимам зон охраны объектов культурного наследия.

Градостроительный регламент территориальной зоны должен применяться с учетом требований СП 2.1.4.2625-10 «Зоны санитарной охраны источников питьевого водоснабжения г. Москвы» (утв. постановлением Главного государственного санитарного врача РФ от 30.04.2010 № 45), Решением Исполкома московского городского и областного советов народных депутатов от 17.04 1980 г. № 500-1143 «Об утверждении проекта установления красных линий границ зон санитарной охраны источников водоснабжения г. Москвы в границах ЛПЗП», Картой ЗОУИТ в части ЗСО.

Основные виды разрешенного использования

№ п/п	Наименование ВРИ	Код (числовое обозначение ВРИ)	Предельные размеры земельных участков (кв. м)		Максимальный процент застройки, в том числе в зависимости от количества надземных этажей	Минимальные отступы от границ земельного участка (м)	Требования к архитектурно-градостроительному облику *****
			min	max			
1	Для индивидуального жилищного строительства	2.1*	400	500 000	40%	3	Не подлежат установлению
2	Для ведения личного подсобного хозяйства (приусадебный земельный участок)	2.2*	500	500 000	40%	3	Не подлежат установлению
3	Обслуживание жилой застройки	2.7	30	10 000	45%	3	Устанавливаются (ст. 43 настоящих Правил)

№ п/п	Наименование ВРИ	Код (числовое обозначение ВРИ)	Предельные размеры земельных участков (кв. м)		Максимальный процент застройки, в том числе в зависимости от количества надземных этажей	Минимальные отступы от границ земельного участка (м)	Требования к архитектурно- градострои- тельному облику *****
			min	max			
4	Хранение автотранспорта	2.7.1	500 (15**)	20 000 (50**)	75% (100%**)	3 (0**)	Устанавливаются (ст. 43 настоящих Правил)
5	Размещение гаражей для собственных нужд	2.7.2	500 (15**)	20 000 (50**)	75% (100%**)	3 (0**)	Не подлежат установлению
6	Коммунальное обслуживание	3.1	30	100 000	75%	3	Устанавливаются (ст. 43 настоящих Правил)
7	Предоставление коммунальных услуг	3.1.1	30	10 000	75%	3	Не подлежат установлению
8	Административные здания организаций, обеспечивающих предоставление коммунальных услуг	3.1.2	30	100 000	75%	3	Устанавливаются (ст. 43 настоящих Правил)
9	Оказание услуг связи	3.2.3	500	100 000	60%	3	Устанавливаются (ст. 43 настоящих Правил)
10	Бытовое обслуживание	3.3	200	100 000	60%	3	Устанавливаются (ст. 43 настоящих Правил)

№ п/п	Наименование ВРИ	Код (числовое обозначение ВРИ)	Предельные размеры земельных участков (кв. м)		Максимальный процент застройки, в том числе в зависимости от количества надземных этажей	Минимальные отступы от границ земельного участка (м)	Требования к архитектурно- градострои- тельному облику *****
			min	max			
11	Амбулаторно- поликлиническое обслуживание	3.4.1	5 000	1 000 000	60%	3	Устанавливаются (ст. 43 настоящих Правил)
12	Дошкольное, начальное и среднее общее образование	3.5.1	Не подлежат установлению			3	Устанавливаются (ст. 43 настоящих Правил)
13	Объекты культурно- досуговой деятельности	3.6.1	1 000	1 000 000	50%	3	Устанавливаются (ст. 43 настоящих Правил)
14	Парки культуры и отдыха	3.6.2	1 000	1 000 000	0%	Не подлежат установлению	Не подлежат установлению
15	Общественное управление	3.8	1 000	100 000	60%	3	Устанавливаются (ст. 43 настоящих Правил)
16	Государственное управление	3.8.1	1 000	100 000	60%	3	Устанавливаются (ст. 43 настоящих Правил)
17	Представительская деятельность	3.8.2	1 000	100 000	60%	3	Не подлежат установлению

№ п/п	Наименование ВРИ	Код (числовое обозначение ВРИ)	Предельные размеры земельных участков (кв. м)		Максимальный процент застройки, в том числе в зависимости от количества надземных этажей	Минимальные отступы от границ земельного участка (м)	Требования к архитектурно- градострои- тельному облику *****
			min	max			
18	Деловое управление	4.1	1 000	100 000	55%	3	Устанавливаются (ст. 43 настоящих Правил)
19	Общественное питание	4.6	500	10 000	50%	3	Устанавливаются (ст. 43 настоящих Правил)
20	Спорт	5.1	1 000	100 000	75%	3	Устанавливаются (ст. 43 настоящих Правил)
21	Площадки для занятий спортом	5.1.3	50	100 000	75%	3	Не подлежат установлению
22	Связь	6.8	Не подлежат установлению				Не подлежат установлению
23	Автомобильный транспорт	7.2	Не распространяется				Не подлежат установлению
24	Обеспечение внутреннего правопорядка	8.3	Не подлежат установлению				Не подлежат установлению
25	Историко-культурная деятельность	9.3	Не распространяется				Не подлежат установлению

№ п/п	Наименование ВРИ	Код (числовое обозначение ВРИ)	Предельные размеры земельных участков (кв. м)		Максимальный процент застройки, в том числе в зависимости от количества надземных этажей	Минимальные отступы от границ земельного участка (м)	Требования к архитектурно- градострои- тельному облику *****
			min	max			
26	Земельные участки (территории) общего пользования	12.0	Не распространяется				Не подлежат установлению
27	Улично-дорожная сеть	12.0.1	Не подлежат установлению				Не подлежат установлению
28	Благоустройство территории	12.0.2	Не подлежат установлению				Не подлежат установлению
29	Земельные участки общего назначения	13.0	Не подлежат установлению				Не подлежат установлению
30	Ведение огородничества	13.1	200	350	0%	Не подлежат установлению	Не подлежат установлению
31	Ведение садоводства	13.2*, ***	600	500 000	40%	3	Не подлежат установлению
32	Земельные участки, входящие в состав общего имущества собственников индивидуальных жилых домов в малоэтажном жилом комплексе	14.0	Не подлежат установлению				Не подлежат установлению

Вспомогательные виды разрешенного использования

1. Предоставление коммунальных услуг - 3.1.1
2. Связь - 6.8
3. Обеспечение внутреннего правопорядка - 8.3

Условно разрешенные виды использования

№ п/п	Наименование ВРИ	Код (числовое обозначение ВРИ)	Предельные размеры земельных участков (кв. м)		Максимальный процент застройки, в том числе в зависимости от количества надземных этажей	Минимальные отступы от границ земельного участка (м)	Требования к архитектурно-градостроительному облику *****	
			min	max				
1	Блокированная жилая застройка	2.3*****	200	500 000	1 эт. - 59,0% 2 эт. - 50,8% 3 эт. - 44,1%	3 (0*****)	Устанавливаются (ст. 43 настоящих Правил)	
2	Стационарное медицинское обслуживание	3.4.2	10 000	1 000 000	50%	3	Устанавливаются (ст. 43 настоящих Правил)	
3	Среднее и высшее профессиональное образование	3.5.2	5 000	100 000	60%	3	Устанавливаются (ст. 43 настоящих Правил)	
4	Обеспечение научной деятельности	3.9	2 500	100 000	60%	3	Устанавливаются (ст. 43 настоящих Правил)	
5	Обеспечение деятельности в области гидрометеорологии и смежных с ней областях	3.9.1	Не подлежат установлению					Не подлежат установлению
6	Рынки	4.3	1 500	50 000	45%	3	Устанавливаются (ст. 43 настоящих Правил)	

№ п/п	Наименование ВРИ	Код (числовое обозначение ВРИ)	Предельные размеры земельных участков (кв. м)		Максимальный процент застройки, в том числе в зависимости от количества надземных этажей	Минимальные отступы от границ земельного участка (м)	Требования к архитектурно- градострои- тельному облику *****
			min	max			
7	Магазины	4.4	300	10 000	50%	3	Устанавливаются (ст. 43 настоящих Правил)
8	Банковская и страховая деятельность	4.5	1 000	10 000	60%	3	Устанавливаются (ст. 43 настоящих Правил)
9	Гостиничное обслуживание	4.7	1 000	100 000	60%	3	Устанавливаются (ст. 43 настоящих Правил)
10	Обеспечение занятий спортом в помещениях	5.1.2	1 000	100 000	75%	3	Устанавливаются (ст. 43 настоящих Правил)

* - Земельный участок предназначен для возведения одного жилого дома, а также размещения вспомогательных построек, необходимых для его обслуживания, а именно: индивидуальных гаражей и хозяйственных построек.

** - Существующие объекты гаражного назначения, предназначенные для хранения личного автотранспорта граждан, имеющие одну или более общих стен с другими объектами гаражного назначения, предназначенными для хранения личного автотранспорта граждан.

*** - Для земельных участков СНТ.

**** - В соответствии с Градостроительным кодексом РФ: Жилые дома с количеством этажей не более чем три, состоящие из нескольких блоков, количество которых не превышает десять и каждый из которых предназначен для проживания одной семьи, имеет общую стену (общие стены) без проемов с соседним блоком или соседними блоками, расположен на отдельном земельном участке и имеет выход на территорию общего пользования (жилые дома блокированной застройки).

***** - Минимальные отступы от границ земельного участка (м) устанавливаются в соответствии с ч. 13 ст. 11 настоящих Правил.

***** - Требования к архитектурно-градостроительному облику распространяются на земельные участки, полностью или частично расположенные в границах территорий (Тип 1, Тип 2), в соответствии с картой градостроительного зонирования с установлением территорий, в границах которых предусматриваются требования к архитектурно-градостроительному облику объектов капитального строительства.

Максимальный класс опасности (по санитарной классификации) объектов капитального строительства, размещаемых на территории участков зоны – V.

Иные показатели по параметрам застройки зоны Ж-2: территории объектов обслуживания населения; требования и параметры по временному хранению индивидуальных транспортных средств, размещению гаражей и открытых автостоянок, требования и параметры к доле озелененной территории земельных участков, регламентируются и устанавливаются нормативами градостроительного проектирования.

Не допускается размещение вспомогательных строений (за исключением гаража) перед основным строением со стороны улиц и проездов.

Установление ВРИ «Связь – 6.8» в территориальных зонах жилой застройки возможно с учетом соблюдения санитарно-эпидемиологических требований и технических регламентов.

Сводная информация Комитета по архитектуре и градостроительству Московской области

Категория вопроса: Проведение аукциона по продаже или аукциона на право заключения договора аренды земельного участка

- кадастровый номер:	50:10:0060114:395
- номер кадастрового квартала	50:10:0060114
- площадь земельного участка (кв. м):	768
- категория земель:	Земли населенных пунктов
- вид разрешенного использования:	для индивидуального жилищного строительства
- цель обращения	Дальнейшее предоставление на торгах
- адрес (место расположения):	Московская область, г.о Химки, г Химки, мкр Сходня, ул Калинина
- дополнительная информация:	-

Таблица 1

№	Ограничения в соответствии с п.1, 2, 3, 4, 7, 13, 14 ч. 5, ч. 8 ст.27 Земельного кодекса Российской Федерации	Сведения	Источник информации
1.	Территории общего пользования:		
1.1	Границы территорий общего пользования и (или) границы территорий, занятых линейными объектами и (или) предназначенных для размещения линейных объектов, утвержденные документацией по планировке территории	Сведения об утвержденной документации по планировке территории отсутствуют	ИСОГД Московской области
1.2	Береговая полоса водного объекта общего пользования* *В соответствии со сведениями о водных объектах, размещёнными в ИСОГД Московской области на основании данных Министерства экологии и природопользования **Сведения о расположении на земельном участке / образуемом земельном участке водного объекта общего пользования / части водного объекта общего пользования подлежат уточнению и не содержатся в настоящем разделе	Не расположен	ИСОГД Московской области
2.	Особо охраняемые природные территории.	Не расположен	Постановление Правительства МО от 11.02.2009 № 106/5 «Об утверждении Схемы развития и размещения особо охраняемых природных территорий в Московской области»
3.	Объекты археологического наследия* *В соответствии со сведениями об объектах археологического наследия, размещёнными в ИСОГД Московской области на основании данных Главного управления культурного наследия Московской области	Не расположен	ИСОГД Московской области

4.	Строительство, реконструкция и (или) эксплуатация (размещение) объектов всех видов транспорта федерального и регионального значения	Не расположен	Постановление Правительства Московской области от 25.03.2016 № 230/8 «Об утверждении Схемы территориального планирования транспортного обслуживания Московской области» (ред. от 07.07.2022)
4.1	Строительство, реконструкция и (или) эксплуатация (размещение) объектов транспорта местного значения	Не расположен	Генеральный план городского округа Химки Московской области утвержден решением Совета депутатов городского округа Химки Московской области от 27.12.2017 №15/14 (ред. от 29.11.2022)
5.	Зона с особыми условиями использования территории в соответствии с решением Исполкома Моссовета и Мособлисполкома от 17.04.1980 № 500-1143; постановлением Правительства Москвы и Правительства МО от 17.12.2019 N 1705-ПП/970/44 (ред. от 30.11.2021) (*)	Не расположен	-
5.1	Зона с особыми условиями использования территории в соответствии с СП 2.1.4.2625-10 (*) (сведения подлежат уточнению)	Не расположен (Сведения подлежат уточнению с учетом требований нормативных правовых актов по установлению зон санитарной охраны источников питьевого водоснабжения)	-
5.2	Зона с особыми условиями использования территории в соответствии СанПиН 2.1.4.1110-02 и иными нормативными правовыми актами в сфере санитарного законодательства* *В соответствии со сведениями, размещёнными в ИСОГД Московской области на основании данных Министерства экологии и природопользования Московской области	Не расположен;	РГИС Московской области
5.3	Зона с особыми условиями использования территории в соответствии с распорядительными документами (*)	Не расположен	-
6.	Земли Гослесфонда и лесничества (сведения подлежат уточнению)	Пересечение с Приказ РЛХ об установлении границы лесничеств: отсутствует; Пересечение с Границы Клинского и Наро-фоминского лесничества по приказам РЛХ (РГИС): отсутствует; Пересечение с Акт КЛХ (ЕГРН) об изменении информации ГЛР (границы лесничеств): отсутствует; Пересечение с Акт КЛХ об изменении информации ГЛР (исключение из границ лесничеств): отсутствует; Пересечение с Письма РЛХ об отсутствии оснований для оспаривания возникновения прав: отсутствует; Пересечение с Границы лесничеств по сведениям Росреестра (РГИС): отсутствует; Пересечение с Письмо Минобороны России о наличии пересечений границ земельного участка с границами лесничеств и лесопарков: отсутствует; Пересечение с Письмо Минобороны России об отсутствии пересечений границ земельного участка с границами лесничеств и лесопарков: отсутствует;	ИСОГД Московской области, РГИС Московской области

		Пересечение с иными лесничествами отсутствует	
6.1	Государственный лесной реестр (оперативный)	Не расположен	РГИС Московской области

Таблица 2

№	Градостроительные ограничения	Сведения	Источник информации
1.	Зоны с особыми условиями использования территории:		
	- ЗОУИТ по сведениям Росреестра	Охранная зона объекта «Газораспределительная сеть микрорайона Сходня», кадастровый номер 50:10:0060101:1423;	РГИС Московской области
	- водоохранная зона* *В соответствии со сведениями о водных объектах, размещёнными в ИСОГД Московской области на основании данных Министерства экологии и природопользования Московской области	Не расположен	ИСОГД Московской области
	- прибрежная защитная полоса* *В соответствии со сведениями о водных объектах, размещёнными в ИСОГД Московской области на основании данных Министерства экологии и природопользования Московской области	Не расположен	ИСОГД Московской области
	- зоны санитарной охраны подземных источников водоснабжения в соответствии СанПиН 2.1.4.1110-02 и иными нормативными правовыми актами в сфере санитарного законодательства* *В соответствии со сведениями, размещёнными в ИСОГД Московской области на основании данных Министерства экологии и природопользования Московской области	Не расположен;	РГИС Московской области
	- зона с особыми условиями использования территории в соответствии с решением Исполкома Моссовета и Мособлисполкома от 17.04.1980 № 500-1143; постановлением Правительства Москвы и Правительства МО от 17.12.2019 № 1705-ПП/970/44 (ред. от 30.11.2021) (**; ***)	Не расположен	-
	- зона с особыми	Не расположен (Сведения подлежат	-

	условиями использования территории в соответствии с СП 2.1.4.2625-10 (** ; ***) (сведения подлежат уточнению)	уточнению с учетом требований нормативных правовых актов по установлению зон санитарной охраны источников питьевого водоснабжения)	
	- зона с особыми условиями использования территории в соответствии с распорядительными документами (** ; ***)	Пересечение с распорядительными документами, устанавливающими режим ЗСО отсутствует	-
	- зоны затопления и подтопления* *В соответствии со сведениями, размещёнными в ИСОГД Московской области на основании приказа Московско-Окского бассейнового водного управления Федерального агентства водных ресурсов от 17.05.2022 № 51	Не расположен	ИСОГД Московской области
	- защитная зона объекта культурного наследия	Не расположен	ИСОГД Московской области
	- территория объекта культурного наследия	Не расположен	ИСОГД Московской области
	- зоны охраны объектов культурного наследия	Не расположен	ИСОГД Московской области
	- охранный зона особо охраняемой природной территории (государственного природного заповедника, национального парка, природного парка, памятника природы)	Не расположен	ИСОГД Московской области
	- приаэродромная территория	Расположен полностью: Третья подзона аэродрома Москва (Шереметьево) Подзона третья Сектор 3.2.3; Шестая подзона аэродрома Москва (Шереметьево) Подзона шестая; Пятая подзона аэродрома Москва (Шереметьево) Подзона пятая	ИСОГД Московской области
	- санитарно-защитная зона (сведения подлежат уточнению)	Не расположен -	Генеральный план городского округа Химки Московской области утвержден решением Совета депутатов городского округа Химки Московской области от 27.12.2017 №15/14 (ред. от 29.11.2022)
	- охранный зона трубопроводов (газопроводов, нефтепроводов и нефтепродуктопроводов, аммиакопроводов)	Частично расположен Охранный зона объекта «Газораспределительная сеть микрорайона Сходня», кадастровый номер 50:10:0060101:1423 -	РГИС Московской области
	- зона минимальных расстояний до магистральных или промышленных трубопроводов (газопроводов, нефтепроводов и нефтепродуктопроводов, аммиакопроводов)	Не расположен -	Генеральный план городского округа Химки Московской области утвержден решением Совета депутатов городского округа Химки Московской области от 27.12.2017 №15/14 (ред. от 29.11.2022)
	- придорожные полосы автомобильных дорог	Не расположен;	РГИС Московской области
	- зона охраняемого объекта и(или) зона охраняемого военного	Не расположен	ИСОГД Московской области

	объекта, охранная зона военного объекта, запретные и специальные зоны, устанавливаемые в связи с размещением указанных объектов		
	- территории согласно письму АО «Мособлгаз» от 27.10.2022 № 201дсп	Расположен (0.06 кв. м.)	РГИС Московской области
	- иные зоны с особыми условиями использования территорий	Не расположен	ИСОГД Московской области
2	Мелиорируемые земли	Не расположен;	РГИС Московской области
3	Особо ценные сельскохозяйственные угодья	Не относится	Распоряжение Министерства сельского хозяйства и продовольствия Московской области от 10.10.2019 № 20РВ-349 «Об утверждении Перечня особо ценных продуктивных сельскохозяйственных угодий, расположенных на территории Московской области, использование которых для других целей не допускается»
4.	Генеральный план: - функциональная(ые) зона (зоны), территория(ии)	Ж-2 - Зона застройки индивидуальными и блокированными жилыми домами	Генеральный план городского округа Химки Московской области утвержден решением Совета депутатов городского округа Химки Московской области от 27.12.2017 №15/14 (ред. от 29.11.2022)
	- расположение в границах населенного пункта	В границах Город Химки 768 кв.м;	-
5.	Правила землепользования и застройки: - территориальная(ые) зона (зоны) - территория(ии)	Ж-2 Зона застройки индивидуальными и блокированными жилыми домами Этажность/Высотность: 3/- Градостроительный регламент территориальной зоны в приложении *Применяется с учетом текстовой части Правил землепользования и застройки	Правила землепользования и застройки территории (части территории) городского округа Химки Московской области утверждены постановлением администрации городского округа Химки Московской области от 02.04.2021 №264 (ред. от 31.08.2023)
6.	Утвержденные ППТ, ПМТ	Сведения отсутствуют	ИСОГД Московской области
		Подготовлено на основании информации из утвержденных документов территориального планирования, градостроительного зонирования, а также государственных информационных систем, содержащих сведения, предоставленные уполномоченными органами. Информация актуальна на дату подготовки	





МИНИСТЕРСТВО ЭНЕРГЕТИКИ МОСКОВСКОЙ ОБЛАСТИ

**ГОСУДАРСТВЕННОЕ КАЗЕННОЕ УЧРЕЖДЕНИЕ МОСКОВСКОЙ ОБЛАСТИ
«АГЕНТСТВО РАЗВИТИЯ КОММУНАЛЬНОЙ ИНФРАСТРУКТУРЫ»
(ГКУ МО «АРКИ»)**

бульвар Строителей, дом 4, корп. 1, г.о. Красногорск, Московская область, 143402

e-mail: arki@mosreg.ru **тел.:** 8 (498) 602-28-28

ОКПО 92719928 **ОГРН** 1115034003083 **ИНН /КПП** 5034043019/502401001

АДМИНИСТРАЦИЯ ГОРОДСКОГО ОКРУГА ХИМКИ МОСКОВСКОЙ ОБЛАСТИ

Рассмотрев заявление о предоставлении технических условий подключения (технологического присоединения) объекта капитального строительства к сетям инженерно-технического обеспечения (теплоснабжения, водоснабжения, водоотведения) в целях подготовки и организации аукциона по продаже земельного участка, находящегося в государственной или муниципальной собственности, аукциона на право заключения договора аренды земельного участка, находящегося в государственной или муниципальной собственности (далее - технические условия), государственное казенное учреждение Московской области "Агентство развития коммунальной инфраструктуры" направляет прилагаемые сведения о технических условиях.

Номер запроса	P001-6916718111-82200525
Дата запроса	20-02-2024
Кадастровый номер земельного участка	50:10:0060114:395

Приложение: на 1 л. в 1 экз.

Директор

В.Е. Каретников

СВЕДЕНИЯ

Информация о возможности подключения (технологического присоединения) к сетям инженерно-технического обеспечения (теплоснабжение, водоснабжение, водоотведение) земельного участка с кадастровым номером 50:10:0060114:395.

№ п/п	Сведения	Теплоснабжение (ТС)	Водоснабжение (ХВС)	Водоотведение (ВО)
1	Возможность подключения объекта капитального строительства	Отсутствует	Существует	Существует
2	Наименование PCO	ООО «ТСК Мосэнерго»	ОАО «Химкинский водоканал»	ОАО «Химкинский водоканал»
3	Максимальная нагрузка в возможных точках подключения (технологического присоединения)	Отсутствует техническая возможность	359 м3/сут	414 м3/сут
4	Срок, в течение которого правообладатель земельного участка может обратиться к правообладателю сети инженерно-технического обеспечения в целях заключения договора о подключении (технологическом присоединении) в пределах, указанной максимальной нагрузки в возможных точках подключения (технологического присоединения)	В течение 1 (одного) года с даты получения технических условий правообладателю земельного участка необходимо определить необходимую ему подключаемую нагрузку и обратиться с заявлением о подключении объекта	В течение 1 (одного) года с даты получения технических условий правообладателю земельного участка необходимо определить необходимую ему подключаемую нагрузку и обратиться с заявлением о подключении объекта	В течение 1 (одного) года с даты получения технических условий правообладателю земельного участка необходимо определить необходимую ему подключаемую нагрузку и обратиться с заявлением о подключении объекта

119618, Российская Федерация, г. Москва, вн. тер. г. поселение Московский,
47-й км МКАД, д. 31А, стр. 1, этаж 4 лит. А1, ком. 8
для корреспонденции: 119618, г. Москва, ул. Терешково, д. 3, а/я 553
тел.: +7 (495) 225-14-77
e-mail: info@tsk-mosenergo.ru; www.tsk-mosenergo.ru
ОКПО 37319340; ОГРН 5117746022257; ИНН 7729698690; КПП 775101001

« ____ » _____ 202 ____ г.

№ _____

**ИНФОРМАЦИЯ О ВОЗМОЖНОСТИ ПОДКЛЮЧЕНИЯ
(ТЕХНОЛОГИЧЕСКОГО ПРИСОЕДИНЕНИЯ)
ОБЪЕКТА КАПИТАЛЬНОГО СТРОИТЕЛЬСТВА К ЦЕНТРАЛИЗОВАННЫМ
СИСТЕМАМ ГОРЯЧЕГО ВОДОСНАБЖЕНИЯ**

Номер	010514 ГВС
Дата выдачи	21.02.2024
Техническая возможность подключения	Отсутствует
Срок подключения	18 месяцев с даты заключения договора о подключении
Заявитель	
Наименование	АДМИНИСТРАЦИЯ ГОРОДСКОГО ОКРУГА ХИМКИ МОСКОВСКОЙ ОБЛАСТИ
Дата и номер заявления	от 20.02.2024 № 448445/1246606
Информация об объекте	
Кадастровый номер земельного участка	50:10:0060114:395
Адрес земельного участка	Московская обл., г.о. Химки, г. Химки, мкр. Сходня, ул. Калинина
Функциональное назначение объекта	Жилой дом
Технические параметры в возможной точке подключения	
Возможная точка подключения (адрес, номер камеры, колодца и т.п.)	Граница земельного участка заявителя, на котором располагается подключаемый объект
Вид ресурса	Горячее водоснабжение
Максимальная нагрузка объекта в возможной точке подключения, мЗ/сут.	-
Гарантируемый свободный напор в месте присоединения, м	-
Прочие условия присоединения	Объект находится за границами зон действия источников горячего водоснабжения и/или на значительном удалении от сетей горячего водоснабжения, находящихся в эксплуатации ООО ТСК Мосэнерго"
Реквизиты Постановления Комитета по Ценам и Тарифам Московской области об установлении платы за подключение	от 24.11.2023 № 221-Р

Прочие условия:

В соответствии с п. 7.1 статьи 57.3 Градостроительного кодекса РФ от 29.12.2004 № 190-ФЗ правообладатель земельного участка может обратиться к ООО «ТСК Мосэнерго» в целях заключения договора о подключении (технологическом присоединении), предусматривающего предоставление ему нагрузки в пределах максимальной нагрузки в возможных точках подключения (технологического присоединения) к сетям инженерно-технического обеспечения, указанной в настоящей информации о возможности подключения (технологического присоединения) объекта капитального строительства к сетям инженерно-технического обеспечения, в течение 3-х месяцев с даты выдачи настоящей Информации.

Заключение договора о подключении к системе водоснабжения возможно на основании официального запроса, подготовленного в соответствии с Правилами подключения (технологического присоединения) объектов капитального строительства к централизованным системам горячего водоснабжения, холодного водоснабжения и (или) водоотведения, утвержденными постановлением Правительства РФ от 30.11.2021 № 2130 с приложением соответствующих документов.

Заместитель главного инженера по эксплуатации**Е.Е. Патрикеев**

Общество с ограниченной ответственностью «Теплоснабжающая компания Мосэнерго»
(ООО «ТСК Мосэнерго»)

119618, Российская Федерация, г. Москва, вн. тер. г. поселение Московский,
47-й км МКАД, д. 31А, стр. 1, этаж 4 лит. А1, ком. 8
для корреспонденции: 119618, г. Москва, а/я 553
тел.: +7 (495) 225-14-77
e-mail: info@tsk-mosenergo.ru; www.tsk-mosenergo.ru
ОКПО 37319340; ОГРН 5117746022257; ИНН 7729698690; КПП 775101001

ИНФОРМАЦИЯ О ВОЗМОЖНОСТИ ПОДКЛЮЧЕНИЯ (ТЕХНОЛОГИЧЕСКОГО ПРИСОЕДИНЕНИЯ) ОБЪЕКТА КАПИТАЛЬНОГО СТРОИТЕЛЬСТВА К СИСТЕМЕ ТЕПЛОСНАБЖЕНИЯ

Номер	0108574
Дата выдачи	21.02.2024
Техническая возможность подключения	Отсутствует
Срок подключения	18 месяцев с даты заключения договора о подключении
Заявитель	
Наименование	АДМИНИСТРАЦИЯ ГОРОДСКОГО ОКРУГА ХИМКИ МОСКОВСКОЙ ОБЛАСТИ
Дата и номер заявления	от 20.02.2024 № 448443/1246623
Информация об объекте	
Кадастровый номер земельного участка	50:10:0060114:395
Адрес земельного участка	Московская обл., г.о. Химки, г. Химки, мкр. Сходня, ул. Калинина
Функциональное назначение объекта	Жилой дом
Технические параметры в возможной точке подключения	
Возможная точка подключения	-
Максимальная нагрузка объекта в возможной точке подключения, Гкал/ч	-
Прочие условия присоединения	Объект находится за границами зон действия источников тепловой энергии и/или на значительном удалении от тепловых сетей, находящихся в эксплуатации ООО "ТСК Мосэнерго". Вместе с тем, ООО «ТСК Мосэнерго» готово рассмотреть возможность подключения объекта к системе теплоснабжения и осуществить необходимые мероприятия по строительству автономного источника теплоснабжения и тепловых сетей с платой за подключение, которая будет установлена Комитетом по ценам и тарифам Московской области.
Реквизиты Постановления Комитета по Ценам и Тарифам Московской области об установлении платы за подключение	от 20.12.2023 № 283-Р

Прочие условия:

В соответствии с абзацем 6 пункта 12 Правил подключения (технологического присоединения) к системам теплоснабжения, включая правила недискриминационного доступа к услугам по подключению (технологическому присоединению) к системам теплоснабжения (далее – Правила), утвержденных ППРФ от 30.11.2021 № 2115, тепловая нагрузка, содержащаяся в настоящей информации о возможности подключения, не учитывается при определении резерва пропускной способности тепловых сетей и (или) резерва мощности источника тепловой энергии и не формирует обязательств у ООО «ТСК Мосэнерго».

В соответствии с п. 7.1 статьи 57.3 Градостроительного кодекса РФ от 29.12.2004 № 190-ФЗ правообладатель земельного участка может обратиться к ООО «ТСК Мосэнерго» в целях заключения договора о подключении (технологическом присоединении), предусматривающего предоставление ему нагрузки в пределах максимальной нагрузки в возможных точках подключения (технологического присоединения) к сетям инженерно-технического обеспечения, указанной в настоящей информации о возможности подключения (технологического присоединения) объекта капитального строительства к сетям инженерно-технического обеспечения, в течение 3-х месяцев с даты выдачи настоящей Информации.

Заключение договора о подключении к системе теплоснабжения возможно на основании официального запроса, подготовленного в соответствии с Правилами, утвержденными ППРФ от 30.11.2021 № 2115 с приложением соответствующих документов.

Заместитель главного инженера по эксплуатации

Е.Е. Патрикеев

Городской округ Химки Московской области

ОАО «ХИМКИНСКИЙ ВОДОКАНАЛ»

Нагорное шоссе, д. 5, г. Химки
МОСКОВСКАЯ ОБЛАСТЬ 141400
тел./факс: (495) 571-75-11

Тел./факс: (495) 571-75-11
E-mail: OAO@himo.ru

ИНФОРМАЦИЯ О ВОЗМОЖНОСТИ ПОДКЛЮЧЕНИЯ

(технологического присоединения) объекта капитального строительства к сетям инженерно-технического обеспечения

РЕСУРСОСНАБЖАЮЩАЯ ОРГАНИЗАЦИЯ	
Тип сети	Водоотведение
Номер	4
Дата выдачи	21-02-2024
Наименование РСО	ОАО «Химкинский водоканал»
ИНН РСО	5047081156
Адрес РСО	141400, МО, г.о. Химки, Нагорное шоссе, д. 5
ИНФОРМАЦИЯ О ЗАЯВИТЕЛЕ	
Наименование	АДМИНИСТРАЦИЯ ГОРОДСКОГО ОКРУГА ХИМКИ МОСКОВСКОЙ ОБЛАСТИ
ИНН	
Дата заявки	20-02-2024
Номер заявки	448444/1246622
Номер заявления	BRK1-6916718111-82205791
ИНФОРМАЦИЯ ОБ ОБЪЕКТЕ	
Кадастровый номер земельного участка	50:10:0060114:395
Адрес земельного участка	Московская обл., г.о. Химки, г. Химки, мкр. Сходня, ул. Калинина
Наименование подключаемого объекта	Жилой дом
Назначение объекта	Объект водоснабжения
ИНФОРМАЦИЯ ПО ПОДКЛЮЧЕНИЮ ОБЪЕКТА	
Сведения о наличии или об отсутствии технической возможности подключения	Существует
Сведения о максимальной нагрузке в возможных точках подключения (технологического присоединения)	414
Срок, в течение которого правообладатель земельного участка может обратиться к исполнителю в целях заключения договора о подключении, предусматривающего предоставление ему подключаемой мощности (нагрузки) в пределах максимальной мощности (нагрузки) в возможных точках присоединения*	21-04-2024

* Срок не может составлять менее 3 месяцев со дня представления исполнителем информации о возможности подключения (технологического присоединения) объектов капитального строительства к централизованным системам горячего водоснабжения, холодного водоснабжения и (или) водоотведения.

Прочие условия:

- Подключение к централизованным системам горячего водоснабжения, холодного водоснабжения и (или) водоотведения осуществляется в следующем порядке:
 - направление исполнителю запроса о выдаче технических условий (при необходимости) и выдача таким лицам технических условий в случаях и в порядке, которые установлены Правилами;
 - направление заявителем исполнителю заявления о подключении;
 - заключение договора о подключении;
 - выполнение сторонами договора о подключении мероприятий по подключению, предусмотренных условиями договора о подключении;
 - выполнение мероприятий по подключению, предусмотренных договором о подключении;
 - подписание заявителем и исполнителем акта о подключении.
- В случае осуществления самовольного подключения (тех. присоединения) к сетям тепло-, водоснабжения и водоотведения заявитель может быть привлечен к ответственности в соответствии со статьями 7.19 и 7.20 КоАП РФ.
- Информацию о плате за подключение можно уточнить на сайте <https://kts.mosreg.ru/> в разделе: Документы/Нормотворчество/Распоряжения.

Заместитель генерального директора




Якубкин Вячеслав Валерьевич

Городской округ Химки Московской области

ОАО «ХИМКИНСКИЙ ВОДОКАНАЛ»

Нагорное шоссе, д. 5, г. Химки
МОСКОВСКАЯ ОБЛАСТЬ 141400
тел./факс: (495) 571-75-11

Тел./факс: (495) 571-75-11
E-mail: OAO@hivok.ru

ИНФОРМАЦИЯ О ВОЗМОЖНОСТИ ПОДКЛЮЧЕНИЯ

(технологического присоединения) объекта капитального строительства к сетям инженерно-технического обеспечения


РЕСУРСОСНАБЖАЮЩАЯ ОРГАНИЗАЦИЯ	
Тип сети	Холодное водоснабжение
Номер	4
Дата выдачи	21-02-2024
Наименование РСО	ОАО «Химкинский водоканал»
ИНН РСО	5047081156
Адрес РСО	141400, МО, г.о. Химки, Нагорное шоссе, д. 5
ИНФОРМАЦИЯ О ЗАЯВИТЕЛЕ	
Наименование	АДМИНИСТРАЦИЯ ГОРОДСКОГО ОКРУГА ХИМКИ МОСКОВСКОЙ ОБЛАСТИ
ИНН	
Дата заявки	20-02-2024
Номер заявки	448446/1246619
Номер заявления	BRKI-6916718111-82205794
ИНФОРМАЦИЯ ОБ ОБЪЕКТЕ	
Кадастровый номер земельного участка	50:10:0060114:395
Адрес земельного участка	Московская обл., г.о. Химки, г. Химки, мкр. Сходня, ул. Калинина
Наименование подключаемого объекта	Жилой дом
Назначение объекта	Объект водоснабжения
ИНФОРМАЦИЯ ПО ПОДКЛЮЧЕНИЮ ОБЪЕКТА	
Сведения о наличии или об отсутствии технической возможности подключения	Существует
Сведения о максимальной нагрузке в возможных точках подключения (технологического присоединения)	359
Срок, в течение которого правообладатель земельного участка может обратиться к исполнителю в целях заключения договора о подключении, предусматривающего предоставление ему подключаемой мощности (нагрузки) в пределах максимальной мощности (нагрузки) в возможных точках присоединения*	21-04-2024

* Срок не может составлять менее 3 месяцев со дня представления исполнителем информации о возможности подключения (технологического присоединения) объектов капитального строительства к централизованным системам горячего водоснабжения, холодного водоснабжения и (или) водоотведения.

Прочие условия:

- Подключение к централизованным системам горячего водоснабжения, холодного водоснабжения и (или) водоотведения осуществляется в следующем порядке:
 - направление исполнителю запроса о выдаче технических условий (при необходимости) и выдача таким лицам технических условий в случаях и в порядке, которые установлены Правилами;
 - направление заявителем исполнителю заявления о подключении;
 - заключение договора о подключении;
 - выполнение сторонами договора о подключении мероприятий по подключению, предусмотренных условиями договора о подключении;
 - выполнение мероприятий по подключению, предусмотренных договором о подключении;
 - подписание заявителем и исполнителем акта о подключении.
- В случае осуществления самовольного подключения (тех. присоединения) к сетям тепло-, водоснабжения и водоотведения заявитель может быть привлечен к ответственности в соответствии со статьями 7.19 и 7.20 КоАП РФ.
- Информацию о плате за подключение можно уточнить на сайте <https://kts.mosreg.ru/> в разделе: Документы/Нормотворчество/Распоряжения.

Заместитель генерального директора

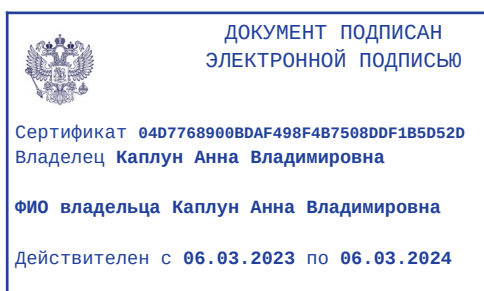


Якубкин Вячеслав Валерьевич

**Информация
о возможности подключения (технологического присоединения) к сетям
инженерно-технологического обеспечения (газоснабжение) земельного участка
с кадастровым номером 50:10:0060114:395 от 27.02.2024**

№ п/п	Сведения	Газоснабжение
1.	Возможность подключения объекта капитального строительства	Существует
2.	Максимальная нагрузка в возможных точках подключения (технического присоединения), куб. м	7
3.	Срок, в течение которого правообладатель земельного участка может обратиться к правообладателю сети инженерно-технического обеспечения в целях заключения договора	3 месяца

Инженер технического отдела



Каплун А.В.



**МИНИСТЕРСТВО
ГОСУДАРСТВЕННОГО УПРАВЛЕНИЯ,
ИНФОРМАЦИОННЫХ ТЕХНОЛОГИЙ И СВЯЗИ
МОСКОВСКОЙ ОБЛАСТИ**

бульвар Строителей, д. 1, г. Красногорск,
Московская область, 143407

телефон: +7 (498) 602-83-23
факс: +7 (498) 602-02-40
электронная почта: mits@mosreg.ru

02.11.2023

11-9554/Исх-11/1

Первому заместителю руководителя
Комитета по конкурентной политике
Московской области

С.Н. Журавлёвой

Уважаемая Светлана Николаевна!


Мингосуправления Московской области Ваше обращение от 26.10.2023 № 31Исх-4963/23-02 по вопросу актуализации перечня операторов связи в Московской области в целях организации и проведения торгов по реализации земельных участков в Московской области рассмотрено.

Направляем Вам актуальный перечень операторов связи, оказывающих услуги по подключению к сетям подвижной радиотелефонной связи в Московской области.

Одновременно сообщаем, что актуальные сведения размещены в реестре лицензий в области связи на сайте Федеральной службы по надзору в сфере связи, информационных технологий и массовых коммуникаций (<https://rkn.gov.ru/communication/register/license/>).

Приложение: на 2 л. в 1 экз.

Первый заместитель министра



А.Ю. Бирюков

В.А. Теплов
8 (498) 602 83 23 доб. 59638

№ п/п	Номер лицензии	Сведения об организации, представляющей информацию о максимальной нагрузке в возможных точках подключения (технологического присоединения) (Лицензиат)	Место нахождения, контактные данные	Максимальная нагрузка в возможных точках подключения (технологического присоединения)	Срок, в течение которого правообладатель земельного участка может обратиться к правообладателю сети инженерно-технического обеспечения в целях заключения договора о подключении (технологическом присоединении), в пределах, указанной максимальной нагрузки в возможных точках подключения (технологического присоединения) - срок действия лицензии
1	Л030-00114-77/00675010	ООО «Антарес» ИНН 7715650666	125196, г. Москва, ул. Лесная, д. 3, ком. 28 8 (495) 969-23-49	Не менее 2 Мбит/с	с 05.09.2023 по 05.09.2028
2	Л030-00114-77/00059951	ООО «Скартел» ИНН 7701725181	127006, г. Москва, пер. Оружейный, д. 41, офис 48 8 (800) 550-00-07	Не менее 2 Мбит/с	с 03.11.2016 по 03.11.2026
3	Л030-00114-77/00066232	ООО «Т2 Мобайл» ИНН 7743895280	108811, г. Москва, км. Киевское шоссе 22-й (п. Московский), домовладение 6, стр. 1, этаж 5, ком. 33 8 (800) 555-06-11	Не менее 2 Мбит/с	с 16.06.2015 по 25.07.2027
4	Л030-00114-77/00078127	ПАО «Вымпел-коммуникации» ИНН 7713076301	127083, г. Москва, ул. Восьмого Марта, д. 10, стр. 14 8 (495) 783 07-00	Не менее 2 Мбит/с	с 28.04.2018 по 28.04.2028

5	Л030-00114-77/00063847	ПАО «Мегафон» ИНН 7812014560	127006, г. Москва, пер. Оружейный, д. 41 8 (499) 755-21-55	Не менее 2 Мбит/с	с 25.07.2012 по 25.07.2027
6	Л030-00114-77/00076888	ПАО «Мобильные телесистемы» ИНН 7740000076	109147, г. Москва, ул. Марксистская, д. 4 8 (495) 636-06-36	Не менее 2 Мбит/с	с 28.04.2018 по 28.04.2028
7	Л030-00114-77/00087892	ПАО «Ростелеком» ИНН 7707049388	191167, г. Санкт-Петербург, Синопская наб., д. 14, литера А 8 (499) 999-82-83	Не менее 2 Мбит/с	с 08.02.2023 по 08.02.2026

ЛИЧНЫЙ КАБИНЕТ АРЕНДАТОРА
инструкция по подписанию договора аренды/купли-продажи в электронной форме

На 10 листах

Красногорск

2023

Содержание

1 Общие сведения	3
1.1 Полное наименование системы.....	3
1.2 Назначение системы.....	3
1.3 Перечень сокращений.....	3
2 Регистрация в личном кабинете арендатора	4
3 Подписание договора	7

1 Общие сведения

1.1 Полное наименование системы

Личный кабинет арендатора (далее – ЛКА).

1.2 Назначение системы

ЛКА предназначен для:

- Упрощения процедуры контроля всех финансово-лицевых счетов (далее – ФЛС) для земельных участков и объектов имущества, находящихся в государственной или муниципальной собственности Московской области;
- Заключения договоров аренды/купли-продажи имущества в электронном виде.

1.3 Перечень сокращений

Перечень сокращений содержит Таблица 1 – Перечень сокращений.

Таблица 1 – Перечень сокращений

Сокращение	Расшифровка
Госуслуги	Федеральная государственная информационная система «Единый портал государственных и муниципальных услуг»
ЛКА	Личный кабинет Арендатора
ФЛС	Финансово-лицевой счёт
ИНН	Идентификационный номер налогоплательщика
СНИЛС	Страховой номер налогоплательщика
ОГРН	Основной государственный регистрационный номер
ОГРНИП	Основной государственный регистрационный номер индивидуального предпринимателя
ЭП	Электронная подпись

2 Регистрация в личном кабинете арендатора

В течении 10 дней, со дня размещения информации о результатах аукциона на официальном сайте торгов, Арендатору надлежит осуществить вход в ЛКА. Для этого необходимо перейти по адресу ресурса - <https://arenda.mosreg.ru> и выполнить вход (Рисунок 1), используя учётную запись «Госуслуги» (Рисунок 2), предварительно заполнив необходимые данные в профиле «Госуслуги».

Для физических лиц:

- Адрес электронной почты;
- ИНН.

Для индивидуальных предпринимателей:

- Адрес электронной почты;
- ОГРНИП;
- ИНН.

Для юридических лиц:

- Адрес электронной почты;
- ОГРН;
- ИНН.

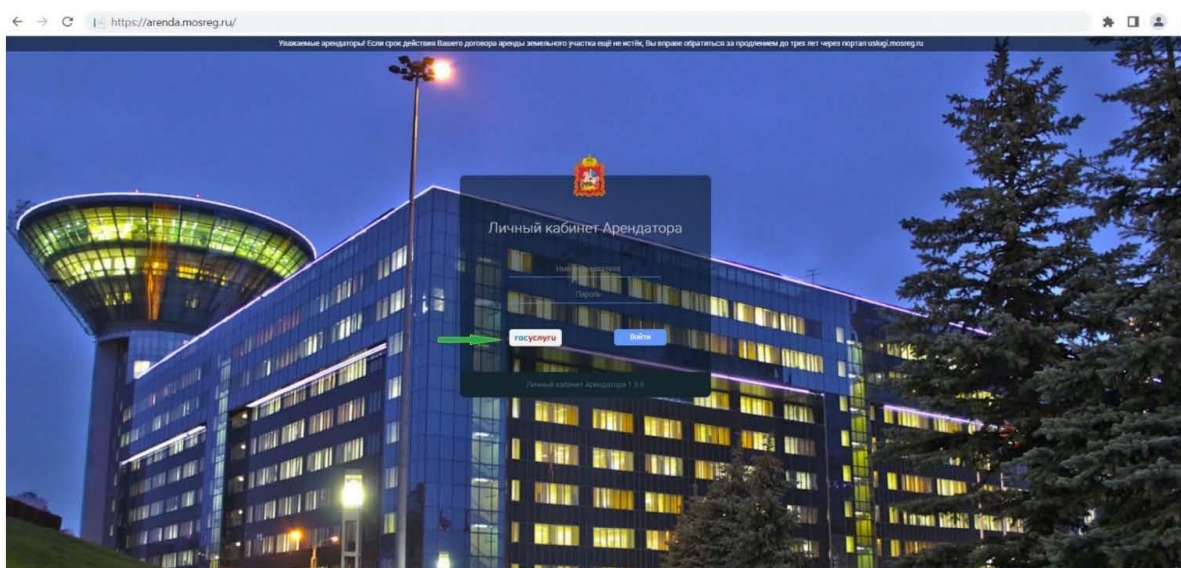


Рисунок 1

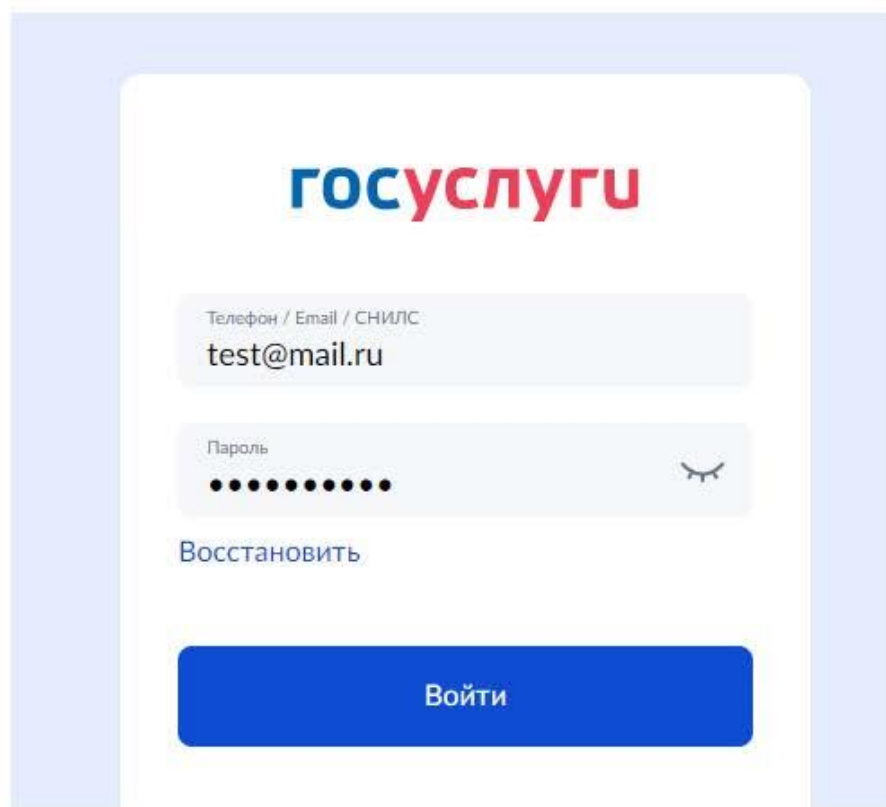


Рисунок 2

На завершающем этапе регистрации предусмотрена возможность выбора профиля для входа в систему (Рисунок 3):

- Индивидуальный предприниматель;
- Физическое лицо;
- Юридическое лицо (представители юридических лиц также имеют возможность просматривать ЛКА организации, в случае если личная учётная запись на портале «Госуслуги» внесена в список сотрудников организации).

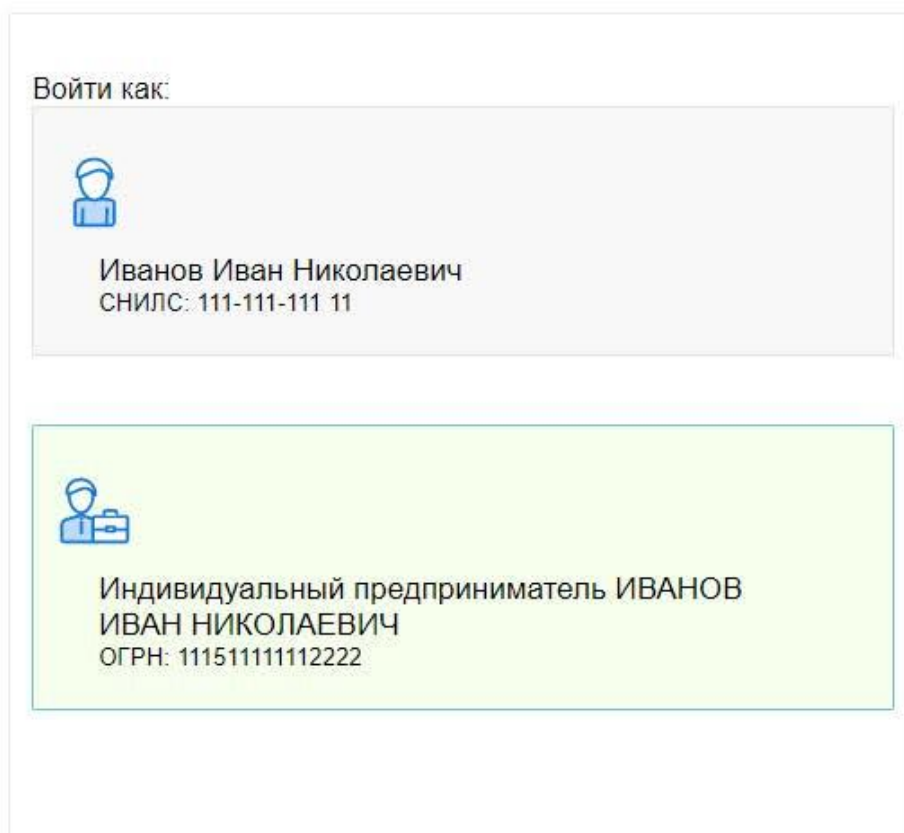


Рисунок 3

Далее происходит переадресация на главную страницу ЛКА, где необходимо ознакомиться и принять условия пользовательского соглашения (Рисунок 4).



Рисунок 4

3 Подписание договора

С 11 по 15 день со дня размещения информации о результатах аукциона на официальном сайте торгов, Арендодатель направляет договор аренды для ознакомления и подписания победителю торгов.

На главной странице ЛКА отображается сводная информация по всем ФЛС, а также количество документов, подготовленных для подписания (Рисунок 5).

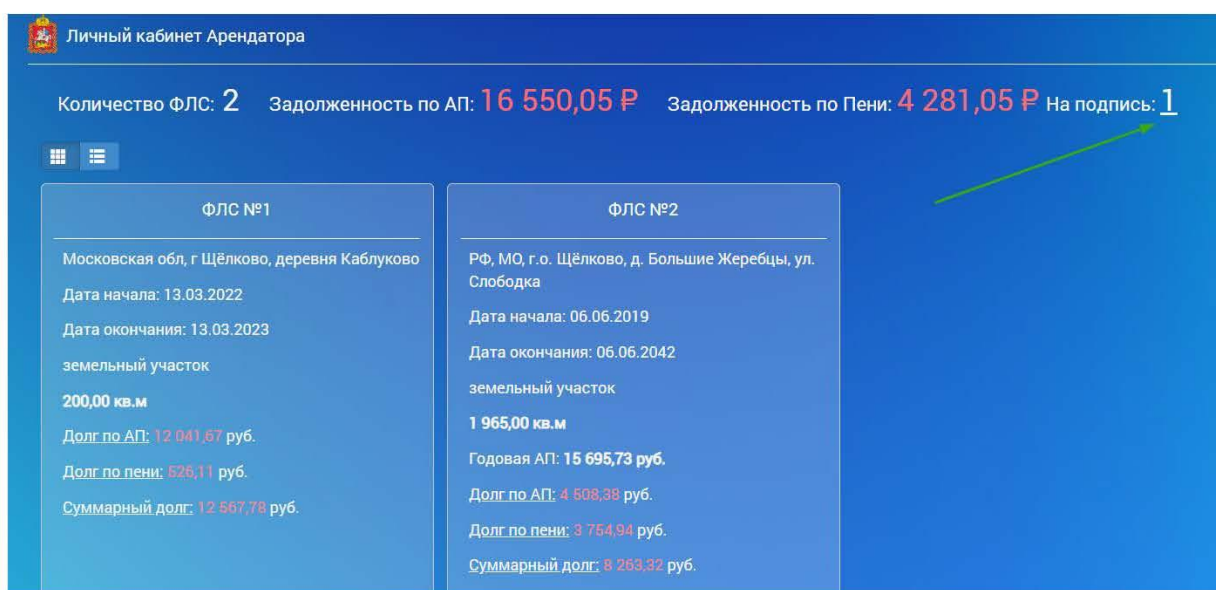


Рисунок 5

При наличии одного документа на подпись, необходимо нажать на количество указанного документа.

При наличии более одного документа на подпись, переход к документам осуществляется путём нажатия на номер ФЛС, расположенного в блоке сводной карточки ФЛС.

При переходе в карточку ФЛС, Арендатору доступны следующие разделы:

- Общая информация;
- Неоплаченные начисления;

- Оплаченные начисления;
- Платежи;
- Баланс;
- Объект;
- Документы.

При необходимости предусмотрена возможность свернуть список всех разделов (Рисунок 6).

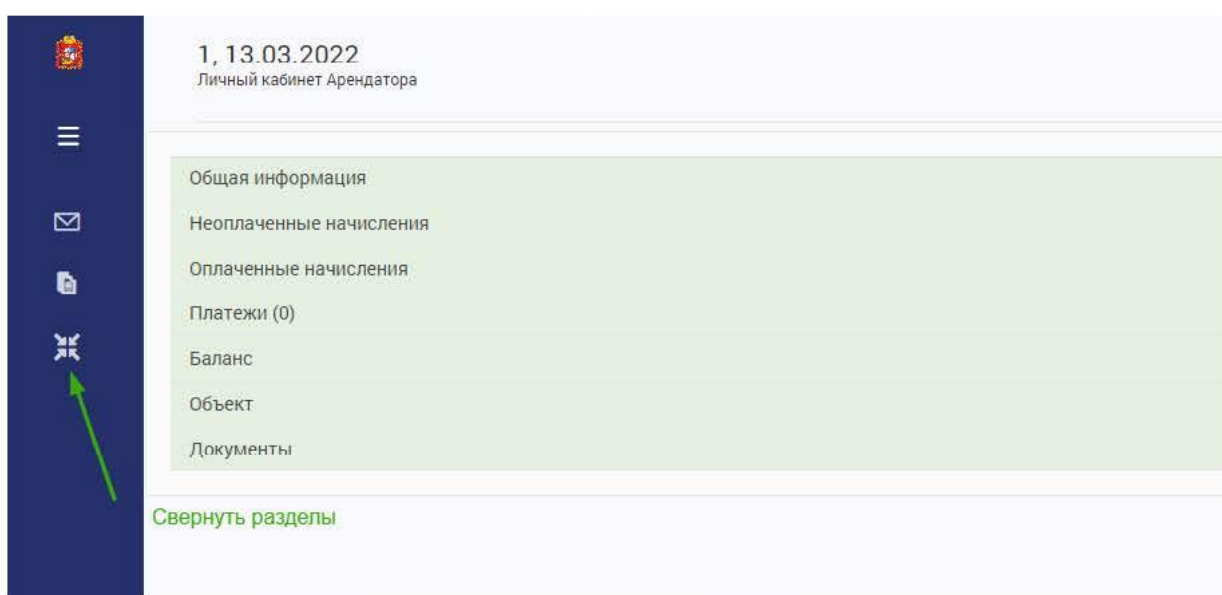


Рисунок 6

Подписание договора осуществляется в разделе «Документы».

В данном разделе Арендатор может ознакомиться с условиями договора аренды, а также его подписать. Для этого рядом с документом в статусе «Подписано арендодателем» находятся две функциональные кнопки: «Скачать» и «Подписать» (Рисунок 7).

Баланс					
Объект					
Документы					
Номер	Дата	Тип	Описание	Вложенный файл	Статус
1	03/13/2022	Договор	Договор № 1 от 13.03.2022	/var/MIOMOSTorage/FileStorage/216439761...	<div style="text-align: right;"> ПОДПИСАТЬ СКАЧАТЬ </div> <div> Подписано арендодателем Подписать Скачать </div>

Рисунок 7

При нажатии на кнопку «Скачать», выполнится скачивание архива, содержащего скан-образ документа.

При нажатии на кнопку «Подписать» будет осуществлён переход на страницу подписания документа с помощью ЭП (Рисунок 8 и Рисунок 9).

Подписать - Договор № 1 от 13.03.2022 ?

Создания электронной подписи

- Расширение загружено
- Плагин загружен
- Криптопровайдер загружен
- Идет перечисление объектов плагина

Плагин загружен.
 Версия плагина: 2.0.14660
 Версия криптопровайдера: 4.0.9975
 Криптопровайдер: Crypto-Pro GOST R 34.10-2012 C

Сертификат:

Подтверждение доступа

Этот веб-сайт пытается выполнить операцию с ключами или сертификатами от имени пользователя.

'https://arenda.mosreg.ru/SignDocument?contractid=216439761&userid=237912&clientinfo=%7B%22Name%22%3A%22%D0%9B%D0%B8%D1%87%D0%BD%D1%8B%D0%B9%20%D0%BA%D0%B0%D0%B1%D0%B8%D0%BD%D0%B5%D1%82%20%D0%90%D1%80%D0%B5%D0%BD%D0%B4%D0%B0%D1%82%D0%BE%D1%80%D0%B0%22,%22SubName%22%3A%22%D0%9B%D0%B8%D1%87%D0%BD%D1%8B%D0%B9%20%D0%BA%D0%B0%D0%B1%D0%B8%D0%BD%D0%B5%D1%82%20%D0%90%D1%80%D0%B5%D0%BD%D0%B4%D0%B0%D1%82%D0%BE%D1%80%D0%B0%22%7D'

Выполнение таких операций следует разрешать только для веб-сайтов, которым вы доверяете.

Чтобы отключить данное подтверждение для конкретного веб-сайта, его можно добавить в список доверенных веб-сайтов, доступный на странице настроек через меню Пуск->КРИПТО-ПРО->Настройки ЭЦП Browser plug-in.

Разрешить эту операцию?

Рисунок 8

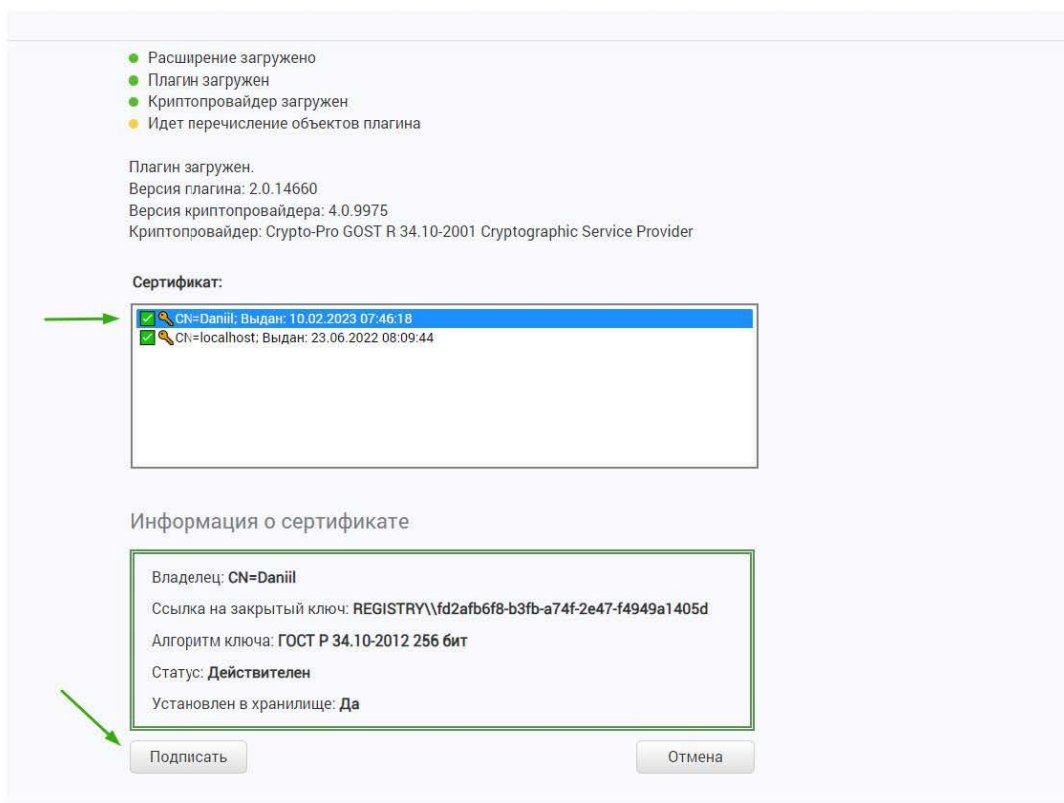


Рисунок 9

После подписания документа статус поменяется на «Подписано всеми контрагентами» (Рисунок 10).

Номер	Дата	Тип	Описание	Вложенный файл	Статус	
Инструкция	03/13/2022	Документ	Документ № Инструкция от 13.03.2022	2\81\MS\MS\DocSigner\Инструкция\1\6429\15716	Подписано всеми контрагентами	<input type="button" value="Скрыть"/>

Рисунок 10

тендер
РТС

ЭЛЕКТРОННАЯ
ПЛОЩАДКА
РОССИИ

АУКЦИОН В ЭЛЕКТРОННОЙ ФОРМЕ

ПАМЯТКА



МОСКОВСКАЯ ОБЛАСТЬ

Содержание

1	Начало работы на электронной площадке	3
2.	Порядок получения регистрации	3
2.1	Регистрация на электронной площадке: основные понятия	3
2.2.	Подача заявки на первичную регистрацию на электронной площадке	3
2.3.	Автоматическая регистрация	8
3.	Поиск процедур	10
4.	Функционал работы Доверенных лиц (только физических лиц) и Доверителей	12
5	Подача заявки на участие в аукционе	16
6.	Работа с денежными средствами	19
6.1	Просмотр состояния аналитического счета	19
6.2	Порядок перечисления средств на участие в аукционе	19
7.	Участие в аукционе	20
8.	Просмотр сведений о результатах аукциона	23

1 Начало работы на электронной площадке

Для начала работы на электронной площадке необходимо иметь электронную подпись (далее - ЭП).

ЭП – это аналог подписи и синей печати в цифровом формате, который применяется для придания юридической силы документам на электронных носителях.

В соответствии с Регламентом электронной площадки «РТС-тендер Имущественные торги» для работы на электронной площадке необходимо:

1. При отсутствии ЭП, ее получить;
2. Выполнить настройки программного обеспечения;
3. Пройти процедуру регистрации на электронной площадке.

Получение ЭП

Для участия в электронных аукционах, по земельно-имущественным торгам, необходимо получить усиленную квалифицированную ЭП, которая выдается в любом из аккредитованных удостоверяющих центров.

Актуальный список аккредитованных удостоверяющих центров опубликован на официальном сайте Минкомсвязи России (https://digital.gov.ru/ru/activity/govservices/certification_authority/).

2. Порядок получения регистрации

2.1 Регистрация на электронной площадке: основные понятия

Регистрация- процедура, необходимая для получения доступа к работе на электронной площадке, к участию в аукционах. Совершать юридически значимые действия на электронной площадке Заявитель может только при наличии регистрации.

Срок рассмотрения заявки на регистрацию не может превышать 3 рабочих дней с момента ее подачи (в соответствии с ч.2 ст.5 от 15.05.2019 ПП РФ № 603).

2.2. Подача заявки на первичную регистрацию на электронной площадке

Для подачи заявки на регистрацию выполните следующие действия:

1. С главной страницы РТС-тендер перейдите в раздел «Имущество»;
2. Выберите раздел «Покупателям / Арендаторам», далее «Регистрация»;

тендер РТС ЭЛЕКТРОННАЯ ПЛОЩАДКА РОССИИ

10 лет!

ДОВЕРЯЕТ ГОСУДАРСТВО
ВЫБИРАЕТ БИЗНЕС

18:08 МСК
Вторник 02.02.2021 г.

ВХОД РЕГИСТРАЦИЯ

ПОИСК 44-ФЗ 223-ФЗ КОММЕРЧЕСКИЕ ЗАКУПКИ 615-ПП РФ МАРКЕТ/ЭМО ИМУЩЕСТВО ТАРИФЫ О КОМПАНИИ

Главная · Имущество · Покупателям/Арендаторам

Покупателям / Арендаторам

- Расширенный поиск**
Подробная информация обо всех имущественных торгах
- Регистрация**
Регистрация для работы на площадке по имущественным торгам
- Добавить пользователя**
Поддача заявки на добавление пользователей к аккредитованной организации
- Реквизиты площадки**
Реквизиты площадки для перечисления денежных средств в качестве обеспечения
- Моя организация**
Информация о вашей организации
- Запросы на разъяснения**
Ваши запросы на разъяснение документации и поступившие ответы
- Мои заявки**
Все заявки вашей организации на участие в электронных торгах
- Торговые сессии**
Информация о торгах, в которых вы участвуете
- Электронная подпись**
Электронный сертификат для работы на площадке
- Тарифы**
Стоимость участия и порядок оплаты

3. Заполните форму «Первичная регистрация»:

- Нажмите «Выберите сертификат». Заданные в сертификате ЭП данные автоматически заполнят ряд полей формы «Первичная регистрация»;

Первичная регистрация

Информация о лице, подписавшем заявку

Сертификат электронной подписи Заявителя * **Выберите сертификат**

Фамилия *

Имя *

Отчество

Должность

Номер телефона * + 7 - () - добавочный номер

Адрес электронной почты *

Имя пользователя (логин) *

Пароль *

Подтверждение пароля *

Кодовое слово *

- Заполните обязательные поля, отмеченные «*»:

В разделе «Информация о лице, подписавшем заявку» указывается информация о конкретном пользователе Вашей организации, который подписывает заявку на регистрацию.

Значения «Имя пользователя (логин)», «Пароль», «Подтверждение пароля», «Кодовое слово» задаются пользователем. Логин и пароль используются пользователем для входа в Личный кабинет. Вход в Личный кабинет под логином и паролем, без использования электронной подписи,

предоставляет возможность просмотра информации, а также корректировки документов без их размещения на площадке и без права их отправки. Иные юридически значимые действия на площадке под логином и паролем также нельзя выполнять.

В разделе «Заявитель» указывается информация о заявителе - юридическом лице, индивидуальном предпринимателе, физическом лице или Органе государственной власти /Органе местного самоуправления, от имени которого подается заявка на регистрацию.

Заявитель

Юридическое лицо Индивидуальный предприниматель Физическое лицо Орган государственной власти/Орган местного самоуправления

Применяет упрощенную систему налогообложения

Является субъектом малого и среднего предпринимательства

Является участником 450 ИП

Полное наименование [?] *

Сокращенное наименование

Организационно-правовая форма *

ИНН *

КПП *

ОГРН *

Номер телефона * + 7 - () - добавочный номер

Веб-сайт

Факс + 7 - () -

E-mail, указываемый в реестре организаций

Основной e-mail для уведомлений *

ФИО руководителя организации *
(единоличный исполнительный орган)

Контактное лицо *

Часовой пояс *

В случае если Заявителем выступает юридическое лицо, индивидуальный предприниматель, физическое лицо или Орган государственной власти /Орган местного самоуправления установите отметку в соответствующее поле. При этом набор полей для заполнения в форме «Первичная регистрация» изменится в соответствии с выбранным типом Заявителя.

В случае если Ваша организация применяет упрощенную систему налогообложения, установите отметку в соответствующее поле.

В случае если Ваша организация является субъектом малого и среднего предпринимательства, установите отметку в соответствующее поле.

В случае если Заявителем выступает юридическое лицо необходимо выбрать из выпадающего списка организационно-правовую форму юридического лица.

Заявитель

Юридическое лицо Индивидуальный предприниматель Физическое лицо Орган государственной власти/Орган местного самоуправления

Применяет упрощенную систему налогообложения
 Является субъектом малого и среднего предпринимательства
 Является участником 450 ПП

Полное наименование [?] *
Сокращенное наименование

Организационно-правовая форма *
ИНН *
КПП *
ОГРН *
Номер телефона * +
Веб-сайт
Факс +
E-mail, указываемый в реестре организаций
Основной e-mail для уведомлений *
ФИО руководителя организации *
(единоличный исполнительный орган)
Контактное лицо *
Часовой пояс * МСК (UTC+03) Москва, Санкт-Петербург

Выбрать

Выбрать

Организационно-правовые формы юридических лиц, являющихся коммерческими организациями

- 11000 - Хозяйственные товарищества
- 11051 - Полные товарищества
- 11064 - Товарищества на вере (командитные товарищества)
- 12000 - Хозяйственные общества
- 12100 - Общества с ограниченной или дополнительной ответственностью
- 12165 - Общества с ограниченной ответственностью**
- 12166 - Общества с дополнительной ответственностью

В разделе «Юридический адрес» указывается адрес Вашей организации в соответствии с учредительными документами.

Юридический адрес

Страна * Российская Федерация

Регион * Выбрать

Район * Выбрать

Город * Выбрать

Населенный пункт * Выбрать

Улица *

Почтовый индекс *

Дом/строение/корпус * (например, "дом 10, корп.7")

Офис/квартира

ОКАТО

Почтовый адрес

Совпадает с юридическим адресом

Заполнение полей «Страна», «Регион», «Район», «Город», «Населённый пункт» осуществляется последовательно, в указанном порядке. Для заполнения поля нажмите на его значение. В раскрывшемся меню выберите необходимое значение.

Для облегчения поиска Вы можете ввести несколько первых символов искомого значения, при этом в списке будут отображаться только подходящие значения.

В случае, если в юридическом адресе Вашей организации отсутствует какой-либо параметр (например, «Район»), то из выпадающего списка необходимо выбрать прочерк «-».

В разделе «Почтовый адрес» указывается адрес Вашей организации, используемый для направления почтовых сообщений.

В разделе «Банковские реквизиты» указываются банковские реквизиты Вашей организации, которые будут использоваться для вывода средств с виртуального счета Вашей организации на электронной площадке.

Банковские реквизиты		
БИК *	<input type="text"/>	<input type="button" value="Заполнить"/>
Расчётный счёт *	<input type="text"/>	
Корреспондентский счёт	<input type="text"/>	
Лицевой счёт	<input type="text"/>	
Название банка *	<input type="text"/>	
Адрес банка *	<input type="text"/>	

В разделах «Продавец/Претендент» указывается информация, необходимая для регистрации в системе.

Примечание: Ваша организация одновременно может регистрироваться в качестве Продавца и Претендента.

В разделе «Претендент» проставьте галочку в чек-боксе «Регистрация на площадке».

В чек-боксе «Ознакомлен» проставьте галочку;

Претендент
<input checked="" type="checkbox"/> Регистрация на площадке
<input checked="" type="checkbox"/> Ознакомлен: <small>*Покупателями государственного и муниципального имущества могут быть любые физические и юридические лица, за исключением государственных и муниципальных унитарных предприятий, государственных и муниципальных учреждений, а также юридических лиц, в уставном капитале которых доля РФ, субъектов РФ и муниципальных образований превышает 25 процентов, кроме случаев, предусмотренных статьей 25 178 Федерального закона.*</small>

В разделе «Заявка на регистрацию» проставьте галочку в чек боксе «Подтверждаю достаточный объем полномочий на совершение юридических и фактических действий, связанных с регистрацией на электронной площадке РТС-тендер "Имущественные торги", в т.ч. право подписать заявление на присоединение к Регламенту электронной площадки «РТС-тендер» Имущественные торги и Соглашению о гарантийном обеспечении на электронной площадке «РТС-тендер» Имущественные торги. Обязуюсь возместить ООО "РТС-тендер" причиненный ущерб в полном объеме в случае нарушения данного заверения о полномочиях»;

Заявка на регистрацию
<input checked="" type="checkbox"/> Подтверждаю достаточный объем полномочий на совершение юридических и фактических действий, связанных с регистрацией на электронной площадке РТС-тендер "Имущественные торги", в т.ч. право подписать заявление на присоединение к Регламенту электронной площадки «РТС-тендер» Имущественные торги и Соглашению о гарантийном обеспечении на электронной площадке «РТС-тендер» Имущественные торги. Обязуюсь возместить ООО "РТС-тендер" причиненный ущерб в полном объеме в случае нарушения данного заверения о полномочиях.

В разделе «Заявление о присоединении» нажмите кнопку «Сформировать». Проставьте галочку в чек-боксе «Заявитель ознакомлен с Регламентом площадки, Соглашением о гарантийном обеспечении, согласен с их условиями и присоединяется к ним подписанием Заявления о присоединении к документам площадки»;

Заявление о присоединении
<input type="checkbox"/> Заявитель ознакомлен с Регламентом площадки , Соглашением о гарантийном обеспечении , согласен с их условиями и присоединяется к ним подписанием Заявления о присоединении к документам площадки

4. Нажмите кнопку «Подать заявку на регистрацию».

После того, как заявка на регистрацию отправлена, Вам необходимо подтвердить адрес электронной почты, указанный в заявке как основной для дальнейшего получения уведомлений от площадки.

Подтверждение адреса электронной почты:

В течение часа после отправки заявки на регистрацию на адрес электронной почты, указанный при заполнении заявки на регистрацию, поступит письмо со ссылкой. Для подтверждения адреса электронной почты перейдите по ссылке, указанной в поступившем письме. В случае если адрес электронной почты при заполнении заявки на регистрацию был введен некорректно, подтверждение адреса электронной почты невозможно, но заявка будет рассмотрена Оператором электронной площадки.

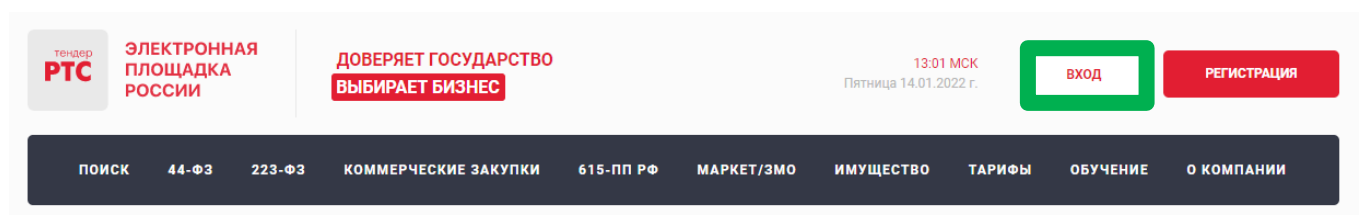
По итогам рассмотрения заявки на регистрацию на адрес электронной почты Заявителя, указанной в заявке на регистрацию, направляется уведомление о решении, принятом Организатором в отношении такой заявки на регистрацию. В случае принятия Организатором решения об регистрации Заявителя сведения о нем, содержащиеся в заявке на регистрацию, и лице, указанном в качестве Пользователя в заявке на регистрацию, вносятся в базу данных ЭП.

В случае принятия Организатором решения об отказе в регистрации, Заявитель имеет возможность повторной подачи заявки на регистрацию.

2.3. Автоматическая регистрация

При входе в Личный кабинет производится проверка регистрации.

1. Перейдите на сайт площадки РТС-тендер;
2. В правом верхнем углу нажмите кнопку «Вход»;



3. В разделе «Имущественные торги» выберите Вашу роль на площадке «Покупатель/Арендатор»;

тендер
РТС
ЭЛЕКТРОННАЯ
ПЛОЩАДКА
РОССИИ

10 лет!

ДОВЕРЯЕТ ГОСУДАРСТВО
ВЫБИРАЕТ БИЗНЕС

18 10 МСК
Вторник 02.02.2021 г.


ВХОД РЕГИСТРАЦИЯ

ПОИСК 44-ФЗ 223-ФЗ КОММЕРЧЕСКИЕ ЗАКУПКИ 615-ПП РФ МАРКЕТ/ЭМО **ИМУЩЕСТВО** ТАРИФЫ О КОМПАНИИ

Главная · Вход на площадку

Обязательная регистрация в ЕИС для участия в закупках по 44-ФЗ, 223-ФЗ среди субъектов МСП, 615-ПП РФ
Поможем пройти регистрацию в ЕИС (ЕРУЗ) быстро и без ошибок

ПОДРОБНЕЕ



ВХОД В ЛИЧНЫЙ КАБИНЕТ [Еще нет аккаунта? Зарегистрироваться](#)

- Сервис поиска и подбора закупок
- РТС-Маркет, Закупки малого объема
- Модуль исполнения контрактов
- 44-ФЗ**
Закупки государственных и муниципальных заказчиков
- 223-ФЗ, коммерческие закупки, 615-ПП РФ**
Закупки госкомпаний, ГУП, МУП, естественных монополий, коммерческих организаций, фондов капитального ремонта
- Имущественные торги**
Торги по приватизации, аренде и продаже имущества

4. Откроется страница авторизации.

тендер
РТС
ЭЛЕКТРОННАЯ
ПЛОЩАДКА
РОССИИ

УНИВЕРСАЛЬНАЯ ПЛАТФОРМА ДЛЯ РЕАЛИЗАЦИИ ИМУЩЕСТВА И ИМУЩЕСТВЕННЫХ ПРАВ
☎ +7 (499) 653-77-00

02.02.2021 ВТ
18:11:54 МСК

РЕГИСТРАЦИЯ

Авторизация

Электронная подпись

или

Госуслуги

или

Логин


Пароль

Восстановить логин или пароль

Войти

социальные сети

G f vk



При попытке авторизации проводится проверка регистрации Организации на площадке.

1. Автоматическое создание Личного кабинета без входа через ЕСИА:

- Если авторизация производится по логину и паролю или по сертификату, то осуществляется поиск организации по данным параметрам;
- В случае, если поиск не дал результатов, то производится проверка организации в реестре аккредитованных Участников по 44-ФЗ;
- При получении информации об организации и пользователе, производится регистрация и предоставляется доступ в Личный кабинет.

2. Автоматическое создание Личного кабинета с использованием входа через ЕСИА:

- Нажмите на кнопку «Госуслуги» и пройдите авторизацию в ЕСИА;
- После прохождения авторизации в ЕСИА, проводится проверка наличия организации на площадке;
- Если организация найдена, то осуществляется вход в Личный кабинет организации;
- Если организация не найдена на площадке, то осуществляется поиск организации в реестре аккредитованных Участников по 44-ФЗ;
- При получении информации об организации и пользователе, производится регистрация и предоставляется доступ в Личный кабинет.

3. С 01.01.2023 г. в ГИС Торги доступна регистрация Покупателей в реестре участников торгов (РУТ), на площадке происходит автоматическая аккредитация зарегистрированных в ГИС Торги Покупателей.

3. Поиск процедур

Для поиска процедур из открытой части сайта РТС-тендер:

1. Перейдите на главную страницу РТС-тендер;
2. В верхней части страницы кликните на раздел «Имущество», далее «Покупателям/Арендаторам»;
3. Перейдите в раздел «Расширенный поиск»;

Главная · Имущество · Покупателям/Арендаторам

Покупателям / Арендаторам



Расширенный поиск

Подробная информация обо всех
имущественных торгах



Регистрация

Регистрация для работы на
площадке по имущественным
торгам



Добавить пользователя

Подача заявки на добавление
пользователей к
аккредитованной организации



Реквизиты площадки

Реквизиты площадки для
перечисления денежных средств
в качестве обеспечения



Моя организация

Информация о вашей
организации



Запросы на разъяснения

Ваши запросы на разъяснение
документации и поступившие
ответы



Мои заявки

Все заявки вашей организации
на участие в электронных торгах



Торговые сессии

Информация о торгах, в которых
вы участвуете



Электронная подпись

Электронный сертификат для
работы на площадке



Тарифы

Стоимость участия и порядок
оплаты

4. Осуществите поиск по представленным фильтрам.

БОЛЕЕ 10 000 НОВЫХ ЗАКУПОК КАЖДЫЙ ДЕНЬ!



Введите ключевое слово

НАЙТИ

Площадки

2 выбрано

Номер извещения

Продавец (Собственник) (ИНН/КПП)

Организатор (ИНН)

Правило проведения

16 выбрано

Тип процедуры

Начальная минимальная цена

От До руб.

Размер задатка

От До руб.

Дата публикации извещения

С По

Дата окончания срока подачи заявок

С По

Регион

ПОКАЗАТЬ

НАСТРОЙКА ФИЛЬТРОВ

очистить

ВСЕ

АКТУАЛЬНЫЕ

В АРХИВЕ

Цена по убыванию

Новые сверху

Номер на площадке 80190 Номер лота 1 Статус на площадке Подача заявок Осталось: 30 дн., 22 ч., 43 мин.

Открытое акционерное общество «Российские железные дороги» в лице Московской железной

Организатор ОТКРЫТОЕ АКЦИОНЕРНОЕ ОБЩЕСТВО «РОССИЙСКИЕ

Продавец Южно-Уральская ДРП ЦДРП

Регион Брянская обл.

Площадка РТС-тендер

Дата публикации 14 января 2022, 13:10 MCK

Окончание приема заявок 14 февраля 2022, 12:00 MCK

0 Реализация (продажа) непрофильных и профильных активов Аукцион

Начальная максимальная цена

1 566,00 руб.

Размер задатка: 156,60 руб.

ПОДАТЬ ЗАЯВКУ

Номер на площадке 22000012130000000001 Номер лота 1 Статус на площадке Публикация извещения Осталось: 26 дн., 21 ч., 43 мин.

Проведение аукциона по аренде земельного участка из земель сельскохозяйственного назн

Организатор Администрация городского поселения Тайтурского

Продавец Администрация городского поселения Тайтурского

Регион Иркутская обл.

Площадка РТС-тендер

Дата публикации 14 января 2022, 13:01 MCK

Окончание приема заявок 10 февраля 2022, 11:00 MCK

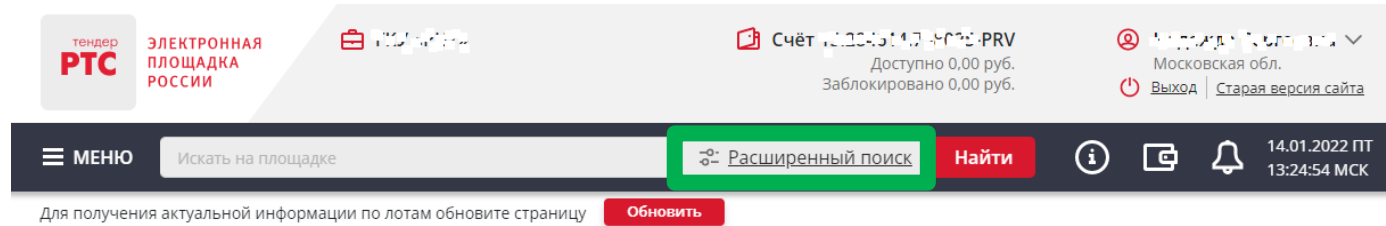
Начальная максимальная цена

25 620,00 руб.

Размер задатка: 5 124,00 руб.

Для поиска процедур из Личного кабинета Участника на ЭП «РТС-тендер» Имущественные торги:

1. На площадке РТС-тендер в верхнем правом углу нажмите кнопку «Вход»;
2. В разделе «Имущественные торги» выберите роль «Претендент/Арендатор»;
3. На странице авторизации нажмите кнопку «Электронная подпись»;
4. Выберите актуальный сертификат из списка и нажмите кнопку «Ок»;
5. В Личном кабинете вверху на черной полосе нажмите на ссылку «Расширенный поиск»;



6. В открывшейся форме укажите значения фильтров и нажмите кнопку «Поиск».

Процедура/процедуры будут отображаться в результатах поиска

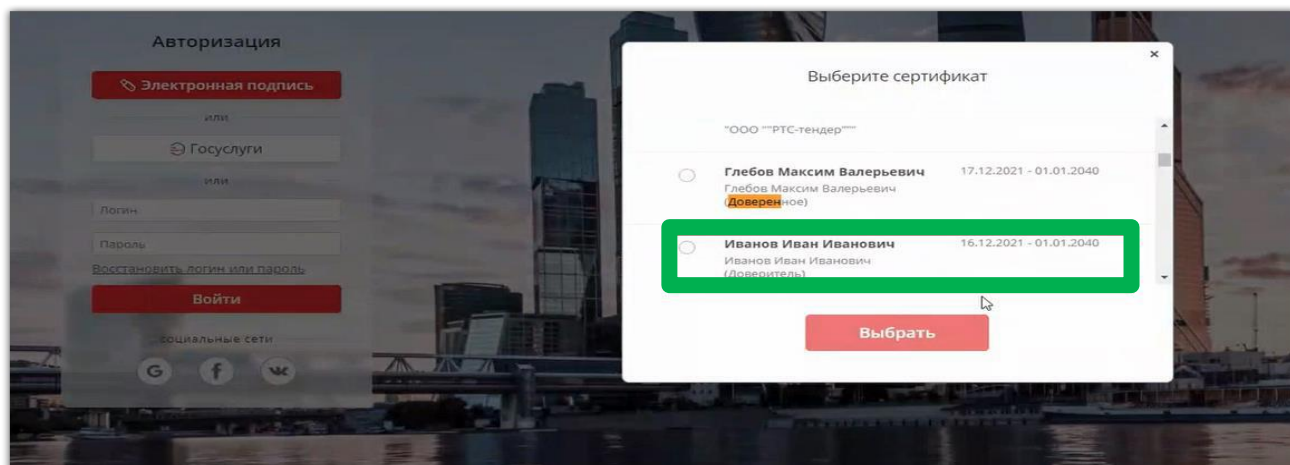
4. Функционал работы Доверенных лиц (только физических лиц) и Доверителей

У претендентов есть возможность добавить сертификат Доверенного физического лица в один или несколько личных кабинетов Доверителей, в том числе и в свой, для возможности подавать заявки на участие, делать ставки в ходе проведения торгов, заключать договоры и пр.

В то же время, указанные действия доступны и самому Доверителю в своем личном кабинете.

Для добавления сертификата Доверенного лица в личный кабинет Доверителя необходимо выполнить следующие действия:

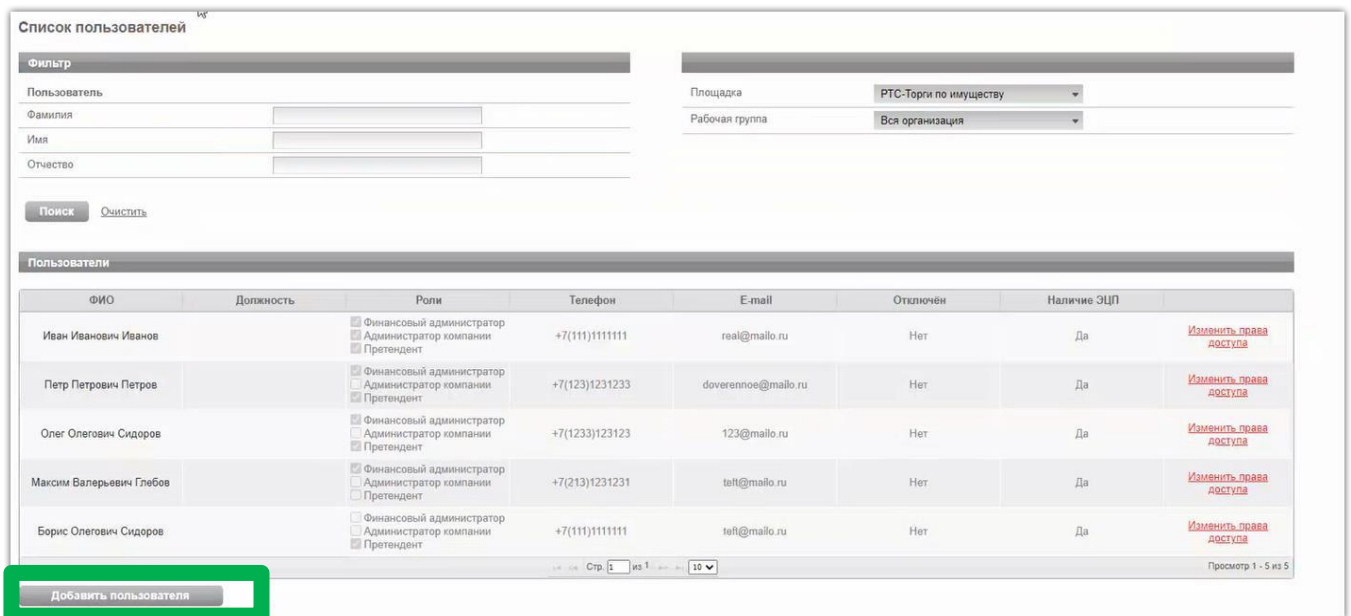
1. Войдите в Личный кабинет по электронной подписи Доверителя;




2. В личном кабинете в старой версии сайта необходимо выбрать раздел «Моя организация» и далее перейти в «Список пользователей»;



3. В открывшемся списке пользователей необходимо нажать кнопку «Добавить пользователя»;



4. В открывшейся заявке нажимаем «Выбрать из списка» (если сертификат установлен на ПК) или «Загрузить из файла» (если открытый ключ сертификата находится на другом носителе);



5. Выбираем сертификат Доверенного лица, после чего нажимаем кнопку «ок», затем заполняем все обязательные поля заявки;

Заявка на добавление пользователя

Пользователь

Текущий сертификат пользователя: или пароль:

Фамилия *

Имя *

Отчество

Должность

Номер телефона * + 7 - () - добавочный номер

Адрес электронной почты *

Название организации

Срок доверенности

Способ доставки сообщений *

Имя пользователя (логин) *

Пароль *

Подтверждение пароля *

Кодовое слово *

РТС-Торги по имуществу

Подать заявку

Выберите сертификат

Сертификат	Срок действия	УЦ	Организация
Тестер5 Тестер5 Тестер5	24.04.2017 - 01.01.2040	Root Agency	ООО Тестер5
Администратор Администратор Администратор	14.10.2014 - 01.01.2040	Root Agency	Администратор
Организатор Второе Имущество	13.09.2019 - 01.01.2040	Root Agency	ООО SecondProperty
Физическое Лицо Доверенное	08.11.2021 - 01.01.2040	Root Agency	Физическое Лицо Доверенное
Сидоров Олег Олегович	17.12.2021 - 01.01.2040	Root Agency	Сидоров Олег Олегович Доверенное
Root Agency	29.05.1996 - 01.01.2040	Root Agency	Root Agency

6. Заявка на добавление пользователя утверждается автоматически. После того, как пользователь будет добавлен, ему необходимо установить требуемые роли. Для чего в списке пользователей переходим по ссылке «Изменить права доступа»;

Список пользователей

Фильтр

Пользователь

Площадка

Фамилия

Рабочая группа

Имя

Отчество

Пользователи

ФИО	Должность	Роли	Телефон	E-mail	Отключён	Наличие ЭЦП	
Иван Иванович Иванов		<input checked="" type="checkbox"/> Финансовый администратор <input checked="" type="checkbox"/> Администратор компании <input checked="" type="checkbox"/> Претендент	+7(111)1111111	real@mailo.ru	Нет	Да	Изменить права доступа
Петр Петрович Петров		<input checked="" type="checkbox"/> Финансовый администратор <input type="checkbox"/> Администратор компании <input checked="" type="checkbox"/> Претендент	+7(123)1231233	doverennoe@mailo.ru	Нет	Да	Изменить права доступа
Олег Олегович Сидоров		<input checked="" type="checkbox"/> Финансовый администратор <input type="checkbox"/> Администратор компании <input checked="" type="checkbox"/> Претендент	+7(1233)123123	123@mailo.ru	Нет	Да	Изменить права доступа
Максим Валерьевич Глебов		<input checked="" type="checkbox"/> Финансовый администратор <input type="checkbox"/> Администратор компании <input type="checkbox"/> Претендент	+7(213)1231231	teft@mailo.ru	Нет	Да	Изменить права доступа
Борис Олегович Сидоров		<input type="checkbox"/> Финансовый администратор <input type="checkbox"/> Администратор компании <input checked="" type="checkbox"/> Претендент	+7(111)1111111	teft@mailo.ru	Нет	Да	Изменить права доступа
Лицо Доверенное Физическое		<input checked="" type="checkbox"/> Финансовый администратор <input type="checkbox"/> Администратор компании <input type="checkbox"/> Претендент	+7(222)1231231	qwe@mail.ru	Нет	Да	Изменить права доступа

Стр. 1 из 6

7. Установив соответствующий чек-бокс будут определены роли, которые позволяют выполнять те или иные действия. После выбора необходимой роли нажимаем кнопку «Сохранить»:
 Роль «Претендент» - позволяет подавать заявки, участвовать в торгах, заключать договоры;
 Роль «Администратор компании» - дает возможность редактировать данные в личном кабинете;
 Роль «Финансовый администратор» - предоставляет доступ к виртуальному счету организации, позволяет производить отзыв денежных средств, создавать бланки пополнения счета.

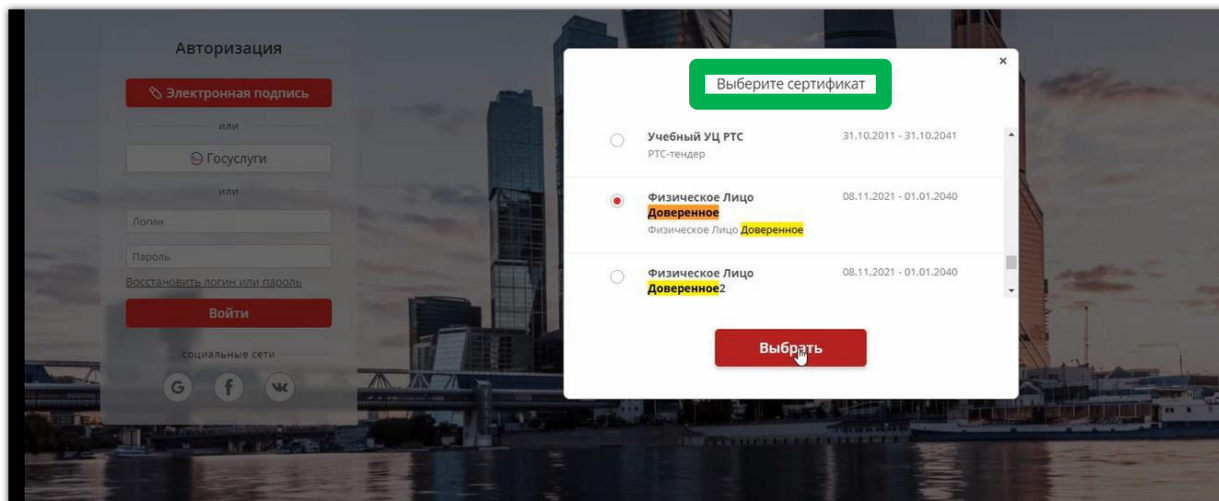
Другие роли «Продавец» и «Получатель расширенной информации по заявкам» доступны для выбора только организации, выступающей в качестве Продавца.

Настройка ролей пользователя						
Пользователи						
ФИО	Должность	Телефон	E-mail	Отключен	Наличие ЭЦП	
Физическое Лицо Доверенное		+7(222)1231231	qwe@mail.ru	Нет	Да	

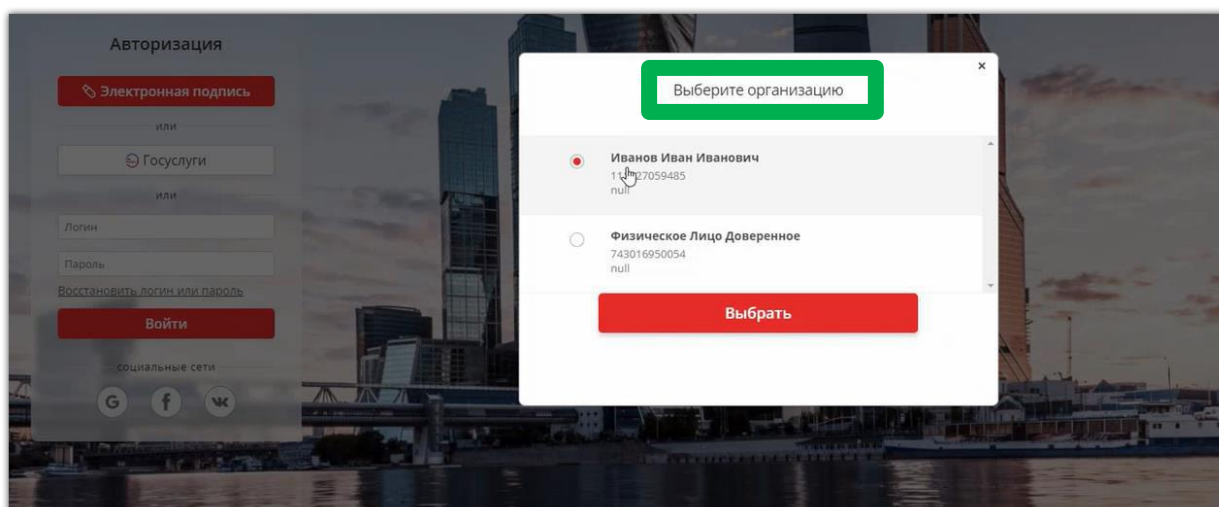
РТС-Торги по имуществу			
Наименование рабочей группы	Наименование роли	Описание роли	Роль выбрана
Вся организация	Финансовый администратор	Роль регулирует разрешения на возможность просматривать транзакции по счету, его детали, пополнение счета, снятие средств, редактирование реквизитов	<input type="checkbox"/>
	Администратор компании		<input type="checkbox"/>
	Продавец	Работа с процедурой	<input type="checkbox"/>
	Претендент	Участие в процедурах	<input checked="" type="checkbox"/>
	Получатель расширенной информации по заявкам	Получение расширенной информации по заявкам на лот	<input type="checkbox"/>

Сохранить Отменить

8. После того, как сертификат Доверенного лица добавлен в личный кабинет Доверителя, у Доверенного лица появляется возможность входа по своей электронной подписи от лица Доверителя. Для чего на странице авторизации Доверенному лицу необходимо выбрать свой сертификат.



9. После выбора сертификата необходимо в разделе «Выберите организацию» выбрать Доверителя от имени которого будут совершаться действия на электронной площадке.



10. После входа Доверенного лица на электронную площадку под Доверителем все последующие действия Доверенным лицом совершаются от имени Доверителя.

тендер **РТС** ЭЛЕКТРОННАЯ ПЛОЩАДКА РОССИИ

ТОРГИ ПО ПРИВАТИЗАЦИИ, АРЕНДЕ И ПРОДАЖЕ ИМУЩЕСТВА

+7 (499) 653-77-00

16:53 МСК Понедельник 2012.2021 г.
ФИО Доверенного лица
ИНН: 11927059485
ФИО Доверителя Выход

ИМУЩЕСТВЕННЫЕ ТОРГИ МОЯ ОРГАНИЗАЦИЯ СПРАВОЧНИКИ ИНСТРУКЦИИ

Участие Запросы Протоколы Договоры Поиск
Мои заявки(10) Запросы(0) Мои протоколы(0) Мои договоры(1) Поиск процедур
Витрина торгов

5 Подача заявки на участие в аукционе

1. Войдите в Личный кабинет по электронной подписи;
2. Найдите необходимый аукцион;
3. Нажмите на «№» или «Наименование лота» соответствующего аукциона;
4. Нажмите кнопку «Подать заявку»;

ИМУЩЕСТВЕННЫЕ ТОРГИ ФИНАНСЫ И ДОКУМЕНТЫ МОЯ ОРГАНИЗАЦИЯ СПРАВОЧНИКИ ИНСТРУКЦИИ

Проведение Публикация Участие Запросы Протоколы Договоры Поиск Документы
Мои процедуры(11) Новая процедура Мои заявки(2013) Запросы(46) Мои протоколы(3) Мои договоры(4) Поиск процедур Шаблоны протоколов
Мои черновики(4) Мои шаблоны процедур Витрина торгов Системные формы заявок

Процедура № 17134

Назад Просмотр внесенных изменений

Подать заявку Помочь поучаствовать в торгах Получить электронную подпись Ускоренная выдача электронной подписи

Основные сведения

Публикация извещения	Подать заявку	Ожидает рассмотрения заявок	Рассмотрение заявок	Ожидает аукциона	Идет аукцион	Аукцион завершен	Подведение итогов	Сведения о договоре	Завершен
Тип процедуры	Аукцион								
Номер процедуры	17134								
Наименование процедуры	РЦТ								
Арендодатель	Собственник Тестер1								
Форма собственности	1								

5. Далее в разделе Лоты нажмите на кнопку «Подать заявку на лот»;

Лоты

Номер лота Наименование имущества Поиск Выгрузить лоты

Номер	Наименование	Статус лота	Величина первой ставки	Начальная цена
1	1	Подать заявку	2,00 руб.	1,00 руб.

Стр. 1 из 1

Запросы на разъяснения

Участник	Тема	Дата запроса (время московское)	Дата ответа (время московское)	Действия
Нет записей для просмотра				

Запросить разъяснение

В разделах «Информация по аренде» и «Банковские реквизиты Претендента» поля частично будут заполнены автоматически на основе аккредитационных данных Заявителя и информации о лоте, на который подается заявка.

6. Проставьте галочку в чек-боксе «Согласен с условиями Информационного сообщения».

Заявка на участие в аукционе в электронной форме

Информация по аренде

Сопредседатель:	ООО Тестер1
Претендент:	ООО Тестер5
В лице:	Тестер 5
Действующий на основании *	<input type="radio"/> Устава <input type="radio"/> Положения <input type="radio"/> Другой документ
Адрес местонахождения:	555555, Российская Федерация, г. Москва, Садовое кольцо, Дом 5, 5 2
Почтовый адрес:	123123, Российская Федерация, Респ. Башкортостан, Уфимский р-н, ст. Ишимский, Петровка, 1122, 6
Контактный телефон:	+7(123)4321234
ИНН:	6027603146
ОГРН:	1032076306943
<input type="checkbox"/> Заявка подается представителем Претендента	

принял решение об участии в аукционе в электронной форме на право заключения договора аренды земельного участка:

№ Лота 1
 Дата аукциона: 28.08.2020 0:00:00
 Наименование Объекта(ов) (лота) аукциона в электронной форме: 1
 Начальная цена: 1,00 руб.
 Описание лота / характеристики: В соответствии с извещением о проведении аукциона

и обязуется обеспечить поступление задатка в размере 0,20 руб. Ноль рублей 20 копеек (сумма прописью), в ороки и в порядке, установленные в Извещении о проведении аукциона в электронной форме на право аренды земельного участка в электронной форме, и в соответствии с Регламентом Оператора электронной площадки.

Получить баланс

Банковские реквизиты Претендента

ИНН Претендента:	6027603146
КПП Претендента:	741231209
Наименование банка:	Банк Тестера 5 ОАО 66
БИК:	590505066
Расчетный счет:	40702000000000000000
Корр. счет:	

Содержание заявки

- Заявитель обязуется:
 - Соблюдать условия и порядок проведения аукциона в электронной форме, содержащиеся в Извещении о проведении аукциона в электронной форме и Регламенте Оператора электронной площадки.
 - В случае признания Победителем аукциона в электронной форме, а также в иных случаях, предусмотренных пунктами 13 и 14 статьи 39.12 Земельного кодекса Российской Федерации, заключить договор аренды с Арендодателем в соответствии с порядком, сроками и требованиями, установленными Извещением о проведении аукциона в электронной форме и договором аренды земельного участка.
 - Использовать земельный участок в соответствии с видом разрешенного использования, указанным в Извещении о проведении аукциона в электронной форме и договоре аренды земельного участка.
- Заявитель согласен и принимает все условия, требования, положения Извещения о проведении аукциона в электронной форме, проекта договора аренды земельного участка и Реглаamenta Оператора электронной площадки, и они ему понятны. Заявитель известен сведения о Земельном участке, Заявитель надлежащим образом ознакомлен с реальным состоянием Земельного участка **и не имеет претензий к ним.**
- Заявитель извещен о том, что он вправе отозвать Заявку в любое время до установленных даты и времени окончания срока приема Заявок на участие в аукционе в электронной форме, в порядке, установленном в Извещении о проведении аукциона в электронной форме.
- Изменение вида разрешенного использования Земельного участка, переданного в аренду по результатам аукциона в электронной форме, в течение срока действия договора аренды не допускается.
- Ответственность за достоверность представленных документов и информации несет Заявитель.
- Заявитель подтверждает, что на дату подписания настоящей Заявки ознакомлен с порядком проведения аукциона в электронной форме, порядком внесения, блокирования и преращения блокирования денежных средств в качестве задатка, и они ему понятны.
- Заявитель осведомлен и согласен с тем, что Арендодатель / Организатор аукциона в электронной форме не несет ответственности за ущерб, который может быть причинен Заявителю отменой аукциона в электронной форме, внесением изменений в Извещении о проведении аукциона в электронной форме, а также приостановлением процедуры проведения аукциона в электронной форме. При этом Заявитель считается уведомленным об отмене аукциона в электронной форме, внесении изменений в Извещении о проведении аукциона в электронной форме с даты публикации информации об отмене аукциона в электронной форме, внесении изменений в Извещении о проведении аукциона в электронной форме на официальном сайте торгов Российской Федерации и информационно-телекоммуникационной сети «Интернет» для размещения информации о проведении торгов www.torgi.gov.ru и [сайте Оператора электронной площадки](http://сайт Оператора электронной площадки).
- Условия аукциона в электронной форме, порядок и условия заключения договора аренды земельного участка с Участником аукциона в электронной форме являются условиями публичной оферты, а подача Заявки на участие в аукционе в электронной форме в установленные в Извещении о проведении аукциона в электронной форме сроки и порядке являются акцептом оферты в соответствии со статьей 438 Гражданского кодекса Российской Федерации.
- В соответствии с Федеральным законом от 27.07.2006 № 152-ФЗ «О персональных данных», подавая Заявку, Заявитель дает согласие на обработку персональных данных, указанных выше и содержащихся в представленных документах, в целях участия в аукционе в электронной форме. (Под обработкой персональных данных понимается совершение, в том числе, следующих действий: сбор, систематизация, накопление, хранение, уточнение (обновление, изменение), использование, обезличивание, блокирование, уничтожение персональных данных). При этом общее описание вышеуказанных способов обработки данных приведено в Федеральном законе от 27.07.2006 № 152-ФЗ, а также на передачу такой информации третьим лицам, в случаях, установленных нормативными документами вышестоящих органов и законодательством. Настоящее согласие действует бессрочно и может быть отозвано в любой момент по соглашению сторон. Заявитель подтверждает, что ознакомлен с положениями Федерального закона от 27.07.2006 № 152-ФЗ «О персональных данных», права и обязанности в области защиты персональных данных ему известны.

* Согласен с условиями Информационного сообщения

Печатная форма заявки

Сформировать

ВНИМАНИЕ!

Если заявка из личного кабинета Заявителя подается представителем (Доверенным лицом) ОБЯЗАТЕЛЬНО:

- проставить галочку в чек-боксе «Заявка подается представителем Претендента»;
- заполнить реквизиты Представителя.

Заявка на участие в продаже посредством публичного предложения в электронной форме	
Сведения о продаже	
Организатор	"ООО Tester1"
Претендент	Физическое Лицо Доверитель
В лице	
Паспортные данные:	Серия:0100 Номер:121212 Когда выдан:08.11.2021 Кем выдан:Отделом УФМС
Адрес регистрации по месту жительства	222222, Российская Федерация, Респ. Адыгея, г. Майкоп, Ленина 2, 2, ОКАТО: 79401000000
Адрес регистрации по месту пребывания	222222, Российская Федерация, Респ. Адыгея, г. Майкоп, Ленина 2, 2, ОКАТО: 79401000000
Контактный телефон	+7(111)1111111
<input checked="" type="checkbox"/> Заявка подается представителем Претендента	
ФИО	Сертификат для демонстрации1
Дата выдачи доверенности *	<input type="text"/>
Номер доверенности *	<input type="text"/>
Паспортные данные:	Серия *: <input type="text"/> Номер *: <input type="text"/> Когда выдан *: <input type="text"/> Кем выдан *: <input type="text"/>
Адрес регистрации по месту жительства *	<input type="text"/>
Адрес регистрации по месту пребывания *	<input type="text"/>
Контактный телефон *	+ 7 (<input type="text"/>) - <input type="text"/> добавочный номер <input type="text"/>

7. В Разделе «Электронные образы документов, входящих в состав заявки» необходимо приложить документы в форме электронных документов или электронных образов документов, то есть документов на бумажном носителе, преобразованных в электронно-цифровую форму путем сканирования с сохранением их реквизитов.

Выписка из ЕГРЮЛ (полученная не ранее чем за 6 месяцев до публикации Документации об аукционе)	<input type="text"/>	Добавить	Выбрать
Надлежащим образом заверенный перевод документов о государственной регистрации (для иностранных лиц)	<input type="text"/>	Добавить	Выбрать
Копия документа, подтверждающего полномочия руководителя (копия решения о назначении или об избрании либо копия приказа о назначении)	<input type="text"/>	Добавить	Выбрать
Копия доверенности на осуществление действий от имени юридического лица, оформленной в установленном порядке (если от имени Заявителя действует представитель)	<input type="text"/>	Добавить	Выбрать
Копии учредительных документов	<input type="text"/>	Добавить	Выбрать
Копия решения об одобрении или о совершении крупной сделки (если требование о необходимости наличия такого решения для совершения крупной сделки установлено законодательством Российской Федерации, учредительными документами и если заключение договора, внесение задатка или обеспечение исполнения договора являются крупной сделкой)	<input type="text"/>	Добавить	Выбрать
Заявление об отсутствии решения о ликвидации, об отсутствии решения арбитражного суда о признании банкротом и об открытии конкурсного производства, об отсутствии решения о приостановлении деятельности заявителя в порядке, предусмотренном Кодексом Российской Федерации об административных правонарушениях	<input type="text"/>	Добавить	Выбрать
Предложения об условиях выполнения работ (по форме Приложения № 4 к Документации об аукционе)	<input type="text"/>	Добавить	Выбрать
Доступ к процедуре - рабочие группы			
<input checked="" type="checkbox"/> Вся организация			
<input type="button" value="Сохранить черновик"/> <input type="button" value="Подать заявку"/>			

ВНИМАНИЕ!

Для каждого вида торгов установлен свой перечень необходимых для предоставления документов в соответствии в документацией!

8. После прикрепления всех требуемых документов нажмите кнопку «Подать заявку».

6. Работа с денежными средствами

6.1 Просмотр состояния аналитического счета

Аналитический счет Претендента / Участника - счет, организованный в электронном виде при подписании Претендентом Соглашения о гарантийном обеспечении на ЭП РТС-тендер «Имущественные торги», на котором учитываются такие операции, как зачисление денежных средств, их блокирование/прекращение блокирования, а также различного рода списания.

Номер аналитического счета и информация о количестве денежных средств содержится в Личном кабинете в разделе «Финансы и документы», далее «Счета и транзакции». Номер аналитического счета имеет формат «XX.XXXXX.XXXXX-PRV». Так же в данном разделе есть возможность создавать бланки пополнения счета и выводить денежные средства.

Счета компании					
Площадка	Номер счёта	Свободная сумма	Заблокированная сумма	Сумма на снятие	Сумма на оплату
РТС-Торги по имуществу	18.34247.66540-PRV	094848994,36 руб. Детали	4957053,80 руб. Пополнить	191351,84 руб.	0,00 руб.
Стр. 1 из 1 10					
Просмотр 1 - 1 из 1					

6.2 Порядок перечисления средств на участие в аукционе

Для того чтобы подать заявку на участие в процедуре, необходимо обеспечить наличие на своем аналитическом счете денежных средств в размере гарантийного обеспечения (задатка) и стоимости оказания услуг оператора электронной площадки (если к процедуре применяются тарифы).

Информацию о количестве денежных средств, которые необходимо перечислить для участия в процедуре, можно посмотреть в извещении в сведениях о лоте.

Тип шага торгов	Процент от начальной цены
Тип первой ставки торгов	По начальной цене + шаг аукциона
Шаг аукциона	5,00 %
Возможность делать ставки кратные шагу	Да
Возможность делать ставки после себя	Да
Размер задатка	10,00 руб.
Стоимость услуг оператора (Включая НДС, 18%)	650,00 руб.
Задаток вносится на счет оператора электронной площадки	Нет
Срок и порядок внесения и возврата задатка	-
Реквизиты счета для перечисления задатка	-
Назначение платежа	-
Срок подписания договора купли-продажи имущества, дней	-

Перечисление денежных средств по разным аукционам возможно одним платежом. **В назначении платежа указание номера аналитического счета обязательно.**

Бланк платежного поручения с указанием аналитического счета для перечисления денежных средств может быть сформирован в Личном кабинете:

1. Войдите в Личный кабинет;
2. Перейдите в раздел «Финансы и документы», далее «Счета и транзакции».
3. Нажмите кнопку «Пополнить» в строке со счетом, который имеет формат «XX.XXXXXX.XXXXX - PRV»;

Счета компании						
Площадка	Номер счёта		Свободная сумма	Заблокированная сумма	Сумма на снятие	Сумма на оплату
РТС-Торги по имуществу	18.34247.66540-PRV	Детали	99094848994,36 руб.	Пополнить	4957053,80 руб.	191351,84 руб.
						0,00 руб.

4. Либо нажмите на ссылку «Детали» в строке с номером аналитического счета, который имеет формат «XX.XXXXXX.XXXXX - PRV»;

Счета компании						
Площадка	Номер счёта		Свободная сумма	Заблокированная сумма	Сумма на снятие	Сумма на оплату
РТС-Торги по имуществу	18.34247.66540-PRV	Детали	99094848994,36 руб.	Пополнить	4957053,80 руб.	191351,84 руб.
						0,00 руб.

5. Откроется страница просмотра счета, нажмите кнопку «Пополнить счет».

Счет	
Площадка	РТС-Торги по имуществу
Номер счёта	15.00858.01117-PRV
Состояние	Активен
Свободная сумма	9 943 594 475,70 руб.
Заблокированная сумма	35 531 991,60 руб.
Сумма на снятие	20 873 532,70 руб.
Сумма на оплату	0,00 руб.
Пополнить счет Вывести средства	
Банковские реквизиты	
Наименование банка	test5
Расчетный счет	54564566456456456467

Образец платежного поручения будет автоматически сформирован в формате excel.

7. Участие в аукционе

Подача ценовых предложений в ходе аукциона

До установленных Извещением о проведении аукциона даты и времени начала проведения аукциона Участнику аукциона необходимо:

1. Войти в Личный кабинет посредством ЭП;
2. Перейти в раздел «Имущественные торги», далее «Поиск процедур» и найти соответствующий аукцион, на участие в котором была подана заявка;
3. Нажать на номер процедуры. Откроется форма «Процедура №...»;
4. Нажать кнопку «Перейти к аукциону»;

Процедура № 17134

Назад | Просмотр внесенных изменений

Просмотр заявки | **Перейти к аукциону**

Основные сведения

Публикация извещения	Подача заявок	Ожидает рассмотрения заявок	Рассмотрение заявок	Ожидает аукциона	Идет аукцион	Аукцион завершен	Подведение итогов	Сведения о договоре	Завершен
Тип процедуры	Аукцион								
Номер процедуры	5707								
Наименование процедуры	Тест								
Продавец (Собственник)	1								

5. Откроется форма «Аукционный торг по процедуре №...»;

6. Со времени начала проведения аукциона для подачи предложения о цене нажать кнопку «Ввод ставки»;

Аукционный торг по процедуре № 17134

Данные аукциона

Аукцион с продлением: Да
Продление в минутах: 10

Ход аукциона

Длительность: 00:00:55
Осталось: 00:59:05
Расчетные дата и время завершения торгов: 24.11.2017 08:55:00 МСК

Лоты

Номер лота: Наименование лота: Поиск

Номер	Наименование	Осталось до завершения лота	Расчетные дата и время завершения лота	Величина первой ставки	Лучшая цена	Моя цена	
1	торги для цпп	00:59:06	24.11.2017 08:55:00 МСК	100,00 руб.			Ввод став

Согласен с требованиями извещения *: Да
Форма заявки: [тестовый документ.docx](#)

Стр. 1 из 1 | 10 | Просмотр 1 - из 1

7. Откроется окно «Ввод ставки по лоту». В поле «Ценовое предложение» Вы увидите Ваше ценовое предложение;

8. Для подтверждения Вашего ценового предложения необходимо нажать кнопку «Подписать и отправить ставку»;

Ввод ставки по лоту №1 - торги для цпп

Ход аукциона

Количество участников: 2 | Длительность: 00:01:56
Подано предложений: 0 | Осталось: 00:58:04

Ваше предложение

Аукцион с шагом [?]: Да
Шаг аукциона: 1,00 руб.
Осталось до завершения лота: 00:58:05
Ценовое предложение *: **Подписать и отправить ставку**

Ограничения ставки за лот: Возможное ценовое предложение [100,00 руб.](#)

История ставок

Участник	Цена за лот	Дата
Нет записей для просмотра		

Стр. 1 из 1 | 10

9. Подтвердить действие ЭП.

Поле «Ценовое предложение» обновится. Наибольшее из предложенных Участниками предложений о цене выделено зеленым цветом.

Аукционный торг по процедуре №6349							
Данные аукциона							
Аукцион с продлением	Да						
Продление в минутах	10						
Ход аукциона							
Длительность:	00:02:51						
Осталось:	00:09:24						
Расчетные дата и время завершения торгов:	24.11.2017 08:07:15						
Лоты							
Номер лота	<input type="text"/>			Наименование лота	<input type="text"/>		
<input type="button" value="Поиск"/>							
Номер	Наименование	Осталось до завершения лота	Расчетные дата и время завершения лота	Величина первой ставки	Лучшая цена	Моя цена	
1	торги для цпп	00:09:25	24.11.2017 08:07:15	100,00 руб.	100,00 руб.	100,00 руб.	<input type="button" value="Ввод ставки"/>
Согласен с требованиями извещения *		Да					
Форма заявки		тестовый документ.docx					
Стр. 1 из 1 10 Просмотр 1 - 1 из 1							

Список поданных ценовых предложений можно просмотреть в окне «Ввод ставки по лоту» в разделе «История ставок».

Ввод ставки по лоту №761 - тест			
Ход аукциона			
Количество участников:	2	Длительность:	00:05:42
Подано предложений:	2	Осталось:	00:29:11
Ваше предложение			
Аукцион с шагом [?]	Да		
Шаг аукциона	2,00 %		
Осталось до завершения лота	00:29:13		
Ценовое предложение *	<input type="text" value="10 400,00 руб. X"/>		<input type="button" value="Подписать и отправить ставку"/>
Ограничения ставки за лот	Цена за лот должна быть равна 10 400,00 руб.		
История ставок			
Участник	Цена за лот	Дата	
Ваше предложение	10 200,00 руб.	20.06.2016 09:15	
Участник 2	10 000,00 руб.	20.06.2016 09:14	
Стр. 1 из 1 10 Просмотр 1 - 2 из 2			

При направлении ценовых предложений время на подачу каждого последующего ценового предложения продлевается на 10 (десять) минут после поступления предыдущего ценового предложения.



Аукцион в электронной форме завершается с помощью программных и технических средств электронной площадки, если в течение 10 (десяти) минут после поступления последнего ценового предложения ни один Участник аукциона не сделал последующего ценового предложения.

Победителем признается Участник аукциона, сделавший в ходе аукциона наибольшее ценовое предложение.

8. Просмотр сведений о результатах аукциона

После размещения Протокола о результатах аукциона в разделе «Сведения о победителях» будет отображаться информация о победителе аукциона.

Сведения о победителях				
Номер заявки	ИНН претендента	Наименование / ФИО претендента	Дата и время регистрации	Предложение о цене
1225	8627983146	ООО Тестеры5	15.08.2016 17:50:01	1 200,00 руб.

С Протоколом о результатах аукциона можно ознакомиться в Личном кабинете либо в открытой части системы в разделе «Протоколы».

Нажмите на ссылку «Скачать» напротив нужного документа.

Протоколы		
Тип	Дата	Действие
Протокол о результатах проведения торгов	19.08.2016 09:08	Скачать

Стр. 1 из 1 | 10 | Просмотр 1 - из 1

Обращаем Ваше внимание!

По всем вопросам по работе на электронной площадке звоните по тел. **8 499 653-77-00** или пишите по адресу: iinfo@rts-tender.ru